




KOP BÖLGESİ

TURİZM MASTER PLANI

(AKSARAY-KARAMAN-KONYA-NİĞDE)



KONYA OVASI PROJESİ
(KOP) BÖLGESİ TURİZM
MASTER PLANI

(Aksaray-Karaman-Konya-Niğde)

KONYA OVASI PROJESİ BÖLGESİ TURİZM MASTER PLANI

(Aksaray - Karaman - Konya - Niğde)

İÇİNDEKİLER

İÇİNDEKİLER	i
TABLolar	v
ŞEKİLLER.....	viii
GRAFİKLER	ix
A- MEVCUT DURUM	1
I- PLANLAMA ALANININ TANIMI	1
1. PLANLAMA ALANININ ÜLKEDEKİ YERİ VE ULAŞIM	1
1.1. İDARİ BÖLÜNÜŞ.....	1
1.2. ULAŞIM - HABERLEŞME	1
2. FİZİKSEL VERİLER	14
2.1. JEOMORFOLOJİK VE TOPOGRAFİK VERİLER	14
2.2. İKLİM VERİLERİ	16
2.3. JEOLojİK YAPI VE DEPREM DURUMU	29
2.4. AKARSULAR VE GÖLLER.....	36
3. BÖLGE TARİHİ.....	45
3.1. AKSARAY İLİ.....	45
3.2. KARAMAN	46
3.3. KONYA	47
3.4. NİĞDE.....	48
4. NÜFUS.....	50
5. EKONOMİK YAPI	52
5.1. AKSARAY.....	53
5.2. KARAMAN	54
5.3. KONYA	56
5.4. NİĞDE.....	57
6. KENTSEL TEKNİK ALTYAPI	60
6.1. AKSARAY.....	60
6.2. KARAMAN	61
6.3. KONYA	62
6.4. NİĞDE.....	63
7. PLANLAMA BÖLGESİ ÇEVRE SORUNLARI.....	65
7.1. AKSARAY İLİ ÇEVRE SORUNLARI	65
7.2. KARAMAN İLİ ÇEVRE SORUNLARI.....	66
7.3. KONYA İLİ ÇEVRE SORUNLARI	67
7.4. NİĞDE İLİ ÇEVRE SORUNLARI	69
7.5. SONUÇ.....	70
8. MERKEZİ YÖNETİM ÜST DÜZEY KARARLARI	71
8.1. KALKINMA BAKANLIĞI.....	71
8.2. KÜLTÜR VE TURİZM BAKANLIĞI	74
8.3. ÇEVRE VE ŞEHİRCİLİK BAKANLIĞI	94
II- TURİZM POTANSİYELİ ENVANTERİ.....	110
1. DOĞAL VE TARİHİ DEĞERLER.....	110
1.1. AKSARAY.....	110
1.2. KARAMAN	125
1.3. KONYA	137

BARLAS İMAR PLANLAMA MÜŞAVİRLİK LTD.ŞTİ

KONYA OVASI PROJESİ BÖLGESİ TURİZM MASTER PLANI

(Aksaray - Karaman - Konya - Niğde)

1.4. NİĞDE.....	171
2. KÜLTÜREL VE FOLKLORİK DEĞERLER.....	183
2.1. AKSARAY İLİ.....	183
2.2. KARAMAN İLİ.....	186
2.3. KONYA İLİ.....	189
2.4. NİĞDE İLİ.....	193
III -TURİZM SEKTÖRÜNDE ARZ VE TALEP YAPISI	197
1. PLANLAMA BÖLGESİNDE YATAK ARZI	197
1.1. İLLERİN VE İLÇELERİN YATAK KAPASİTELERİ	197
1.2. BÖLGEDE YATAK ARZININ GELİŞİMİ	204
2. PLANLAMA BÖLGESİNDE TURİZM TALEBİ	207
2.1. AKSARAY.....	209
2.2. KARAMAN.....	210
2.3. KONYA	211
2.4. NİĞDE.....	212
IV - TURİZM ÖRGÜTLERİ VE TURİZM FAALİYETLERİ.....	215
1. KAMU KURULUŞLARI.....	215
TURİZM BAKANLIĞI BÖLGE TEŞKİLATI.....	215
2. ÖZEL SEKTÖR KURULUŞLARI.....	215
2.1. SEYAHAT ACENTELERİ	215
3. TUR ORGANİZASYONLARI VE TUR GÜZERGAHLARI	216
3.1. MEVCUT TUR ORGANİZASYONLARI VE TURİZM FAALİYETLERİ	216
3.2. MEVCUT TUR GÜZERGAHLARI	216
4. TURİZM EĞİTİMİ.....	222
B . SENTEZ	224
I. FİZİKSEL VE DOĞAL YAPI SENTEZİ	224
1. JEOMORFOLOJİK VE TOPOGRAFIK VERİLER	224
2. İKLİM VERİLERİ	224
3. JEOLJİK YAPI.....	225
4. DEPREM DURUMU	226
5. AKARSULAR.....	226
6. GÖLLER.....	227
II. SOSYAL VE EKONOMİK YAPI SENTEZİ	229
III- TURİZM SEKTÖRÜNÜN DEĞERLENDİRİLMESİ	232
1. TURİST VE GECELEME SAYILARI.....	232
1.1. KAYNAK TESPİTİ YÖNTEMİ	232
1.2. TURİST SAYILARINA İLİŞKİN VERİLERİN GÜVENİLİRLİK SEVİYESİ.....	232
VE TURİST SAYILARI.....	232
2. TURİST HAREKETLERİ.....	233
3. SEYAHAT ACENTELERİ	234
4. SEKTÖRÜN GZFT ANALİZİ	234
4.1. SEKTÖRÜN GÜÇLÜ YÖNLERİ.....	235
4.2. SEKTÖRÜN ZAYIF YANLARI	235
4.3. FIRSATLAR	236
4.4. TEHDİTLER.....	236
C . TURİZM GELİŞİM SENARYOLARI (PLAN ALTERNATİFLERİ)	237

BARLAS İMAR PLANLAMA MÜŞAVİRLİK LTD.ŞTİ

KONYA OVASI PROJESİ BÖLGESİ TURİZM MASTER PLANI

(Aksaray - Karaman - Konya - Niğde)

I. KÜLTÜR TURİZMİ GELİŞİM SENARYOSU	238
II. İNANÇ TURİZMİ GELİŞİM SENARYOSU	239
III. BÜTÜNLEŞİK TURİZM GELİŞİM SENARYOSU	240
IV. TURİZM GELİŞİM SENARYO ALTERNATİFLERİNİN DEĞERLENDİRİLMESİ	241
D. PLAN KARARLARI	243
I. BÖLGEDE GELİŞMESİ ÖNGÖRÜLEN TURİZM TÜRLERİ.....	243
1. KÜLTÜR TURİZMİ.....	243
2. İNANÇ TURİZMİ.....	244
3. TERMAL TURİZM	244
4. KIŞ SPORLARI TURİZMİ	244
5. DOĞA TURİZMİ.....	245
6. REKREASYON (MESİRE) FAALİYETLERİ	245
7. DİĞER TURİZM TÜRLERİ	246
II. İL BAZINDA PLAN KARARLARI	247
1. AKSARAY İLİ PLAN KARARLARI	247
1.1. GÜZELYURT TURİZM ODAĞI.....	247
1.2. İHLARA VADİSİ TURİZM ODAĞI	248
1.3. ACEMHÖYÜK	249
1.4. AKSARAY HANLARI	249
1.5. AŞIKLI HÖYÜK	250
1.6. ÇANLI KİLİSE	250
1.7. GAZİEMİR YER ALTI ŞEHRİ	250
1.8. HASAN DAĞI KIŞ SPORLARI TURİZM MERKEZİ	250
1.9. KIZIL KİLİSE	251
1.10. SARATLI YER ALTI ŞEHRİ	251
1.11. YÜKSEK KİLİSE.....	251
1.12. NARLIGÖL-İLİSU TERMAL TURİZM MERKEZİ	251
1.13. ZİGA KAPLICALARI	252
1.14. TUZ GÖLÜ.....	252
1.15. DİĞER KAYNAKLAR	252
2. KARAMAN PLAN KARARLARI	253
2.1. ERMENEK TURİZM ODAĞI.....	253
2.2. DEĞLE ÖREN YERİ.....	254
2.3. BAŞDAĞ KALESİ VE ASKERİ YAPILAR.....	254
2.4. KARADAĞ YILKI ATLARI.....	255
2.5. BİNBİR KİLİSE (MADENŞEHİR ÖREN YERİ).....	255
2.6. KARAMAN İL MERKEZİ	255
2.7. MANAZAN MAĞARALARI	255
2.8. TAŞKALE	255
2.9. GÜRLÜK MESİRE YERİ.....	256
2.10. İNCESU MAĞARASI.....	256
2.11. GÖDET SAKLI CENNET	256
2.12. DİĞER KAYNAKLAR	257
3. KONYA İLİ PLAN KARARLARI	257
3.1. MEVLEVİ KÖYÜ PROJESİ	257
3.2. SİLLE TURİZM ODAĞI.....	259
3.3. AKŞEHİR TURİZM ODAĞI	259
3.4. BEYŞEHİR TURİZM ODAĞI	260

BARLAS İMAR PLANLAMA MÜŞAVİRLİK LTD.ŞTİ

KONYA OVASI PROJESİ BÖLGESİ TURİZM MASTER PLANI

(Aksaray - Karaman - Konya - Niğde)

3.5. ÇATALHÖYÜK	261
3.6. KİLİSTRA	261
3.7. DERBENT KIŞ SPORLARI MERKEZİ.....	262
3.8. ILGIN TERMAL TURİZM MERKEZİ	262
3.9. KONYA İLİ HANLARI	263
3.10. EFLATUNPINARI SU ANITI.....	263
3.11. VASADA ANTİK KENTİ.....	263
3.12. ZENGİBAR KALESİ	263
3.13. FASILLAR ANITI	264
3.14. KUBAD ABAD SARAYI	264
3.15. MEKE GÖLÜ.....	264
3.16. ACIGÖL	264
3.17. SULUİN MAĞARASI.....	264
3.18. GÖKSU ŞEHALESİ.....	265
3.19. İVRİZ.....	265
3.20. SEYDİŞEHİR KUĞULU GÖL PARKI	265
3.21. KONYA KENT ORMANI.....	265
3.22. MAVİ BOĞAZ VADİSİ	265
3.23. DOĞANHISAR MESİRE ALANI	266
3.24. DİĞER KAYNAKLAR	266
4. NİĞDE PLAN KARARLARI.....	266
4.1. ALADAĞLAR.....	266
4.2. ÇİFTEHAN TERMAL TURİZM MERKEZİ.....	267
4.3. GÜMÜŞLER MANASTIRI	267
4.4. NİĞDE KENT MERKEZİ	267
4.5. ILISU – NARLIGÖL TERMAL TURİZM MERKEZİ.....	268
4.6. ROMA HAVUZU	268
4.7. TYANA ÖREN YERİ	268
4.8. PORSUK HÖYÜK.....	268
4.9. BOLKAR KIŞ SPORLARI ALANI	268
4.10. DİĞER KAYNAKLAR	269
III. MEKANSAL OLMAYAN PLAN KARARLARI.....	270
1. TANITIM VE PAZARLAMA STRATEJİLERİ	270
2. MARKALAMA TANITIM VE PAZARLAMA	270
3. UYGULAMA ÖNERİLERİ	272
3.1. UYGULAMA STRATEJİLERİ	272
3.2. KRİZ ORTAMINDA EYLEM PLANINDAKİ DEĞİŞİMLER	273
EKLER	299
EK-I TURLAR	300
KAYNAKLAR	361

BARLAS İMAR PLANLAMA MÜŞAVİRLİK LTD.ŞTİ

KONYA OVASI PROJESİ BÖLGESİ TURİZM MASTER PLANI

(Aksaray - Karaman - Konya - Niğde)

TABLolar

Tablo 1: Aksaray İklim Değerleri (Aksaray Meteoroloji İstasyonu).....	17
Tablo 2: Yağış ve Rüzgar Değerleri (Aksaray Meteoroloji İstasyonu).....	18
Tablo 3: Nem Değerleri (Aksaray Meteoroloji İstasyonu).....	19
Tablo 4: Yıllık İklim Verileri (Aksaray Meteoroloji İstasyonu).....	19
Tablo 5: İklim Değerleri (Karaman Meteoroloji İstasyonu).....	20
Tablo 6: Yağış ve Rüzgar Değerleri (Karaman Meteoroloji İstasyonu).....	21
Tablo 7: Nem Değerleri (Karaman Meteoroloji İstasyonu).....	22
Tablo 8: Yıllık İklim Verileri (Karaman Meteoroloji İstasyonu).....	22
Tablo 9: Konya İklim Değerleri (Konya Meteoroloji İstasyonu).....	23
Tablo 10: Yağış ve Rüzgar Değerleri (Konya Meteoroloji İstasyonu).....	24
Tablo 11: Nem Değerleri (Konya Meteoroloji İstasyonu).....	25
Tablo 12: Yıllık İklim Verileri (Konya Meteoroloji İstasyonu).....	25
Tablo 13: Niğde İklim Değerleri (Niğde Meteoroloji İstasyonu).....	26
Tablo 14: Yağış ve Rüzgar Değerleri (Niğde Meteoroloji İstasyonu).....	27
Tablo 15: Nem Değerleri (Niğde Meteoroloji İstasyonu).....	28
Tablo 16: Yıllık İklim Verileri (Niğde Meteoroloji İstasyonu).....	28
Tablo 17: KOP İlleri Nüfus Verileri (1990, 2000, 2007, 2014).....	50
Tablo 18: Temel İşgücü Göstergeleri (2013).....	52
Tablo 19: Aksaray İli Elektrik Nakil Hatları.....	61
Tablo 20: Aksaray İli Tarihi ve Arkeolojik Sit Alanları, Tescilli Eserler.....	77
Tablo 20: Aksaray İli Tarihi ve Arkeolojik Sit Alanları, Tescilli Eserler (Devam).....	78
Tablo 20: Aksaray İli Tarihi ve Arkeolojik Sit Alanları, Tescilli Eserler (Devam).....	79
Tablo 21: Karaman İli Tarihi ve Arkeolojik Sit Alanları, Tescilli Eserler.....	80
Tablo 21: Karaman İli Tarihi ve Arkeolojik Sit Alanları, Tescilli Eserler (Devam).....	81
Tablo 22: Konya İli Tarihi ve Arkeolojik Sit Alanları, Tescilli Eserler.....	82
Tablo 22: Konya İli Tarihi ve Arkeolojik Sit Alanları, Tescilli Eserler (Devam).....	83
Tablo 22: Konya İli Tarihi ve Arkeolojik Sit Alanları, Tescilli Eserler (Devam).....	84
Tablo 22: Konya İli Tarihi ve Arkeolojik Sit Alanları, Tescilli Eserler (Devam).....	85
Tablo 22: Konya İli Tarihi ve Arkeolojik Sit Alanları, Tescilli Eserler (Devam).....	86
Tablo 22: Konya İli Tarihi ve Arkeolojik Sit Alanları, Tescilli Eserler (Devam).....	87
Tablo 22: Konya İli Tarihi ve Arkeolojik Sit Alanları, Tescilli Eserler (Devam).....	88
Tablo 22: Konya İli Tarihi ve Arkeolojik Sit Alanları, Tescilli Eserler (Devam).....	89
Tablo 22: Konya İli Tarihi ve Arkeolojik Sit Alanları, Tescilli Eserler (Devam).....	90
Tablo 23: Niğde İli Tarihi ve Arkeolojik Sit Alanları, Tescilli Eserler.....	91
Tablo 23: Niğde İli Tarihi ve Arkeolojik Sit Alanları, Tescilli Eserler (Devam).....	92
Tablo 23: Niğde İli Tarihi ve Arkeolojik Sit Alanları, Tescilli Eserler (Devam).....	93
Tablo 24: Planlama Bölgesinde Sit Alanları ve Tescilli Yapı Sayıları.....	93
Tablo 25: Aksaray İli Tabiat Varlıkları ve Doğal Sit Alanları.....	108
Tablo 26: Karaman İli Tabiat Varlıkları ve Doğal Sit Alanları.....	108
Tablo 27: Konya İli Tabiat Varlıkları ve Doğal Sit Alanları.....	109
Tablo 28: Aksaray İli Özel Gün ve Festivalleri.....	184
Tablo 29: Karaman İli Özel Gün ve Festivalleri.....	187
Tablo 30: Konya İli Özel Gün ve Festivalleri.....	190

BARLAS İMAR PLANLAMA MÜŞAVİRLİK LTD.ŞTİ

KONYA OVASI PROJESİ BÖLGESİ TURİZM MASTER PLANI

(Aksaray - Karaman - Konya - Niğde)

Tablo 30: Konya İli Özel Gün ve Festivalleri (devam)	191
Tablo 31: Niğde İli Özel Gün ve Festivalleri	195
Tablo 32: Planlama Bölgesi Bütünündeki Yatak Kapasitesinin İllere Dağılımı.....	197
Tablo 33: Planlama Bölgesi İllerinde Turizm Belgeli Konaklama Tesisleri (2014).....	197
Tablo 34: Aksaray Konaklama Tesislerinin İlçelere Göre Dağılımı	198
Tablo 35: Karaman Konaklama Tesislerinin İlçelere Göre Dağılımı	199
Tablo 36: Konya Konaklama Tesislerinin İlçelere Göre Dağılımı	200
Tablo 36: Konya Konaklama Tesislerinin İlçelere Göre Dağılımı (devam).....	201
Tablo 36: Konya Konaklama Tesislerinin İlçelere Göre Dağılımı (devam).....	202
Tablo 37: Niğde Konaklama Tesislerinin İlçelere Göre Dağılımı	203
Tablo 38: Aksaray İli Turizm (*) ve Belediye Belgeli Tesislerde Yatak Arzındaki Gelişim	204
Tablo 39: Karaman İli Turizm (*) ve Belediye Belgeli Tesislerde Yatak Arzındaki Gelişim	204
Tablo 40: Konya İli Turizm (*) ve Belediye Belgeli Tesislerde Yatak Arzındaki Gelişim	205
Tablo 41: Niğde İli Turizm (*) ve Belediye Belgeli Tesislerde Yatak Arzındaki Gelişim	205
Tablo 42: Planlama Bölgesi Bütünündeki İller Bazında Konaklama ve Gecelemeler	207
(2014)	207
Tablo 43: Bölge Bütününde Turizm ve Belediye İşletme Belgeli Tesisler	208
Toplamında Konaklayan Kişi ve Geceleme Sayıları	208
Tablo 44: Bölge Bütününde Belediye Belgeli Tesislerde Konaklayan Kişi ve	208
Geceleme Sayıları	208
Tablo 45: Bölge Bütününde Turizm İşletme Belgeli Tesislerde Konaklayan Kişi ve	208
Geceleme Sayıları	208
Tablo 46: Aksaray İli Bütününde Turizm İşletme ve Belediye Belgeli Tesislerde	209
Konaklayan Kişi ve Geceleme Sayıları.....	209
Tablo 47: Aksaray İli Bütününde Belediye Belgeli Tesislerde Konaklayan Kişi ve	209
Geceleme Sayıları	209
Tablo 48: Aksaray İli Bütününde Turizm İşletme Belgeli Tesislerde Konaklayan.....	209
Kişi ve Geceleme Sayıları.....	209
Tablo 49: Karaman İli Bütününde Turizm İşletme ve Belediye İşletme Belgeli	210
Tesislerde Konaklayan Kişi ve Geceleme Sayıları.....	210
Tablo 50: Karaman İli Bütününde Belediye Belgeli Tesislerde Konaklayan Kişi ve	210
Geceleme Sayıları	210
Tablo 51: Karaman İli Bütününde Turizm İşletme Belgeli Tesislerde Konaklayan	211
Kişi ve Geceleme Sayıları.....	211
Tablo 52: Konya İli Bütününde Turizm İşletme ve Belediye İşletme Belgeli.....	211
Tesislerde Konaklayan Kişi ve Geceleme Sayıları.....	211
Tablo 53: Konya İli Bütününde Belediye Belgeli Tesislerde Konaklayan Kişi ve	211
Geceleme Sayıları	211
Tablo 54: Konya İli Bütününde Turizm İşletme Belgeli Tesislerde Konaklayan	212
Kişi ve Geceleme Sayıları.....	212
Tablo 55: Niğde İli Bütününde Turizm İşletme ve Belediye İşletme Belgeli.....	212
Tesislerde Konaklayan Kişi ve Geceleme Sayıları.....	212
Tablo 56: Niğde İli Bütününde Belediye Belgeli Tesislerde Konaklayan Kişi.....	213

BARLAS İMAR PLANLAMA MÜŞAVİRLİK LTD.ŞTİ

KONYA OVASI PROJESİ BÖLGESİ TURİZM MASTER PLANI

(Aksaray - Karaman - Konya - Niğde)

ve Geceleme Sayıları.....	213
Tablo 57: Niğde İli Bütününde Turizm İşletme Belgeli Tesislerde	213
Konaklayan Kişi ve Geceleme Sayıları.....	213
Tablo 58: Planlama Bölgesi Genelinde Müze ve Ören Yerleri Ziyaretçi Sayıları.....	214
Tablo 59: Seyahat Acentelerinin İllere Göre Dağılımı.....	215
Tablo 60: Seyahat Acentelerinin İllere Göre Dağılımı.....	216
Tablo 61: Turların Giriş ve Çıkış Noktaları.....	217
Tablo 61: Turların Giriş ve Çıkış Noktaları (Devam).....	218
Tablo 62: Tur Güzergahlarının Uğradığı Mola Yerleri	219
Tablo 63: Tur Güzergâhlarının Konakladığı Yerler	219
Tablo 64: Turların Gezdiği Yerler	220
Tablo 64: Turların Gezdiği Yerler (Devam).....	221
Tablo 65: Turizm Eğitimi Veren Eğitim Ortaöğretim Kuruluşları (2015)	222
Tablo 66: Turizm Eğitimi Veren Üniversiteler (2015)	223
Tablo 67: Planda Önerilen Eylemlerin Zamanlamasını, Sorumlu Kuruluşlarını ve Finansmanları.....	274

KONYA OVASI PROJESİ BÖLGESİ TURİZM MASTER PLANI

(Aksaray - Karaman - Konya - Niğde)

ŞEKİLLER

ŞEKİL NO		SAYFA NO
1	KOP Bölgesi ve Çevresinde Bölünmüş Yollar	2
2	KOP Bölgesi Karayolu Haritası	3
3	Aksaray İli Karayolu Haritası	4
4	Karaman İli Karayolu Haritası	5
5	Konya İli Karayolu Haritası	6
6	Niğde İli Karayolu Haritası	7
7	Antalya-Konya-Aksaray-Nevşehir-Kayseri Demiryolu Projesi	9
8	Konya-Karaman Hızlı Demiryolu Hattı	9
9	Karaman-Mersin-Adana-Osmaniye-Gaziantep-Şanlıurfa-Mardin Hızlı Demiryolu Hattı	10
10	Beyşehir Gölü	12
11	Aksaray İli Deprem Haritası	32
12	Karaman İli Deprem Haritası	33
13	Konya İli Deprem Haritası	34
14	Niğde İli Deprem Haritası	35
15	Ihlara Vadisi Çevre Düzenleme Projesi	120
16	Mevlana Kültür Vadisi Projesi	140

KONYA OVASI PROJESİ BÖLGESİ TURİZM MASTER PLANI

(Aksaray - Karaman - Konya - Niğde)

GRAFİKLER

<u>GRAFİK NO</u>		<u>SAYFA NO</u>
1	Ortalama Sıcaklık Değerleri (C°) (Aksaray Meteoroloji İstasyonu)	17
2	Aylara Göre Ortalama Yağış Miktarı (mm) (Aksaray Meteoroloji İstasyonu)	18
3	Ortalama Sıcaklık Değerleri (C°) (Karaman Meteoroloji İstasyonu)	20
4	Aylara Göre Ortalama Yağış Miktarı (mm) (Karaman Meteoroloji İstasyonu)	21
5	Ortalama Sıcaklık Değerleri (C°) (Konya Meteoroloji İstasyonu)	23
6	Aylara Göre Ortalama Yağış Miktarı (mm) (Konya Meteoroloji İstasyonu)	24
7	Ortalama Sıcaklık Değerleri (C°) (Niğde Meteoroloji İstasyonu)	26
8	Aylara Göre Ortalama Yağış Miktarı (mm) (Niğde Meteoroloji İstasyonu)	27

KONYA OVASI PROJESİ BÖLGESİ TURİZM MASTER PLANI

(Aksaray - Karaman - Konya - Niğde)

A- MEVCUT DURUM

I- PLANLAMA ALANININ TANIMI

1. PLANLAMA ALANININ ÜLKEDEKİ YERİ VE ULAŞIM

1.1. İDARİ BÖLÜNÜŞ

Konya Ovası Projesi (KOP) Bölgesi, Türkiye İBBS (Türkiye İstatistik Bölge Birimleri Sınıflandırması)'na göre Batı Anadolu Bölgesi'nin TR 52 Konya Alt Bölgesi (Konya ve Karaman İlleri) ve Orta Anadolu Bölgesi'nin TR 71 Kırıkkale Alt Bölgesi (Aksaray ve Niğde İlleri) içinde yer almaktadır. Proje alanı 65.014 km² yüzölçümü ile Türkiye yüzölçümünün %8,3'ünü kapsamaktadır ve kuzeyde Ankara, kuzeydoğuda Kırşehir, doğuda Nevşehir ve Kayseri, güneydoğuda Adana, güneyde Mersin, güneybatıda Antalya batıda Isparta ve Afyon ile kuzeybatıda Eskişehir illeri ile çevrilidir.

2013 yılına kadar toplam 4 il ve 50 ilçe, 263 belde ve 1002 köyden oluşan planlama bölgesinde, 6/12/2012 Tarih ve 6360 Sayılı Resmi Gazete'de yayınlanan "On Dört İlde Büyükşehir Belediyesi Ve Yirmi Yedi İlçe Kurulması İle Bazı Kanun Ve Kanun Hükmünde Kararnamelerde Değişiklik Yapılmasına Dair Kanun" gereğince Konya Büyükşehir Belediyesi sınırlarına giren belde ve köyler mahallelere dönüştürülmüştür. Bu düzenlemeyle 2014 yılı itibariyle, planlama bölgesinin idari bölünmesi toplam 4 il ve 50 ilçe, 93 belediye, 43 belde ve 467 köy olmuştur.

2014 yılı Adrese Dayalı Nüfus Kayıt Sistemi (ADNKS) verilerine göre Bölge'nin toplam nüfusu 3.077.320 kişi, ortalama nüfus yoğunluğu ise 49 kişi/km²'dir. (Nüfus yoğunluğu hesaplarında bölgenin göller hariç yüzölçümü esas alınmıştır.)

1.2. ULAŞIM - HABERLEŞME

1.2.1. KARAYOLU ULAŞIMI

Planlama bölgesinde bölge içi ve bölge dışı ulaşımın büyük bir bölümü karayoluyla yapılmaktadır. Ancak, bölgede Konya gibi önemli bir merkezin yer almasından dolayı demiryolu ve havayolu ulaşımları da özellikle son yıllarda önem kazanmıştır.

Planlama bölgesinde üç adet I. derece yol bulunmaktadır. Bunlardan biri Çeşme Limanı'ndan başlayarak Afyon-Konya-Aksaray-Nevşehir-Kayseri-Malatya üzerinden Van'a ulaşan ve oradan Kapıköy Sınır Kapısı'ndan İran'a ulaşan D 300-E 981 karayoludur. Bu yol batı-doğu istikametinden tüm ülkeyi geçmektedir. Diğer iki anayol ise Ankara'dan sahile ve güneydoğuya ulaşan akslardır. Bir aks Ankara'dan Aksaray ve Tarsus üzerinden doğuda Adana ve Güney Doğu Anadolu illerine, batıda ise Akdeniz sahil illerine, diğeri ise Ankara-Konya-Karaman güzergahından sahilde Silifke'ye

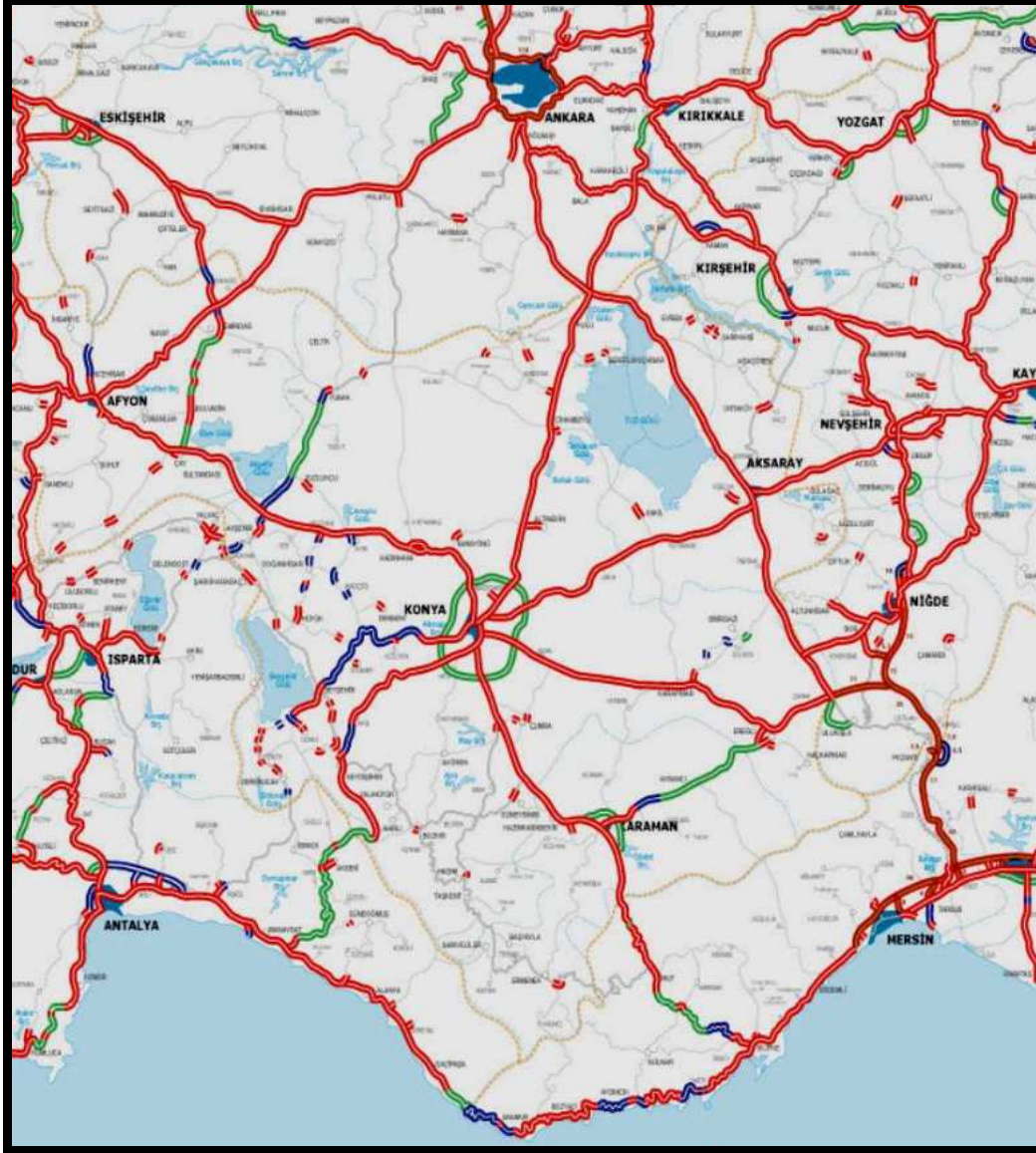
BARLAS İMAR PLANLAMA MÜŞAVİRLİK LTD.ŞTİ

KONYA OVASI PROJESİ BÖLGESİ TURİZM MASTER PLANI

(Aksaray - Karaman - Konya - Niğde)

ulaşmaktadır. Planlama alanı içinde Niğde-Pozantı-Mersin-Adana-İskenderun-Osmaniye-Gaziantep-Şanlıurfa güzergahında otoyol faaliyettedir. Bu otoyolun Niğde-Ankara kesimi proje halindedir. Ankara-Niğde Otoyolu (Kırşehir Bağlantı Yolu dahil) 330 km, Mersin-Silifke (Taşucu) Otoyolu ise 98 km olarak planlanmıştır. Bölgede ulaşım ağının büyük kısmı bölünmüş yollardan oluşmaktadır. KOP Bölgesi ve çevresinde bölünmüş yollar Şekil 1’de, genel karayolu ulaşımı ise Şekil 2’de verilmiştir.

Şekil 1: KOP Bölgesi ve Çevresinde Bölünmüş Yollar

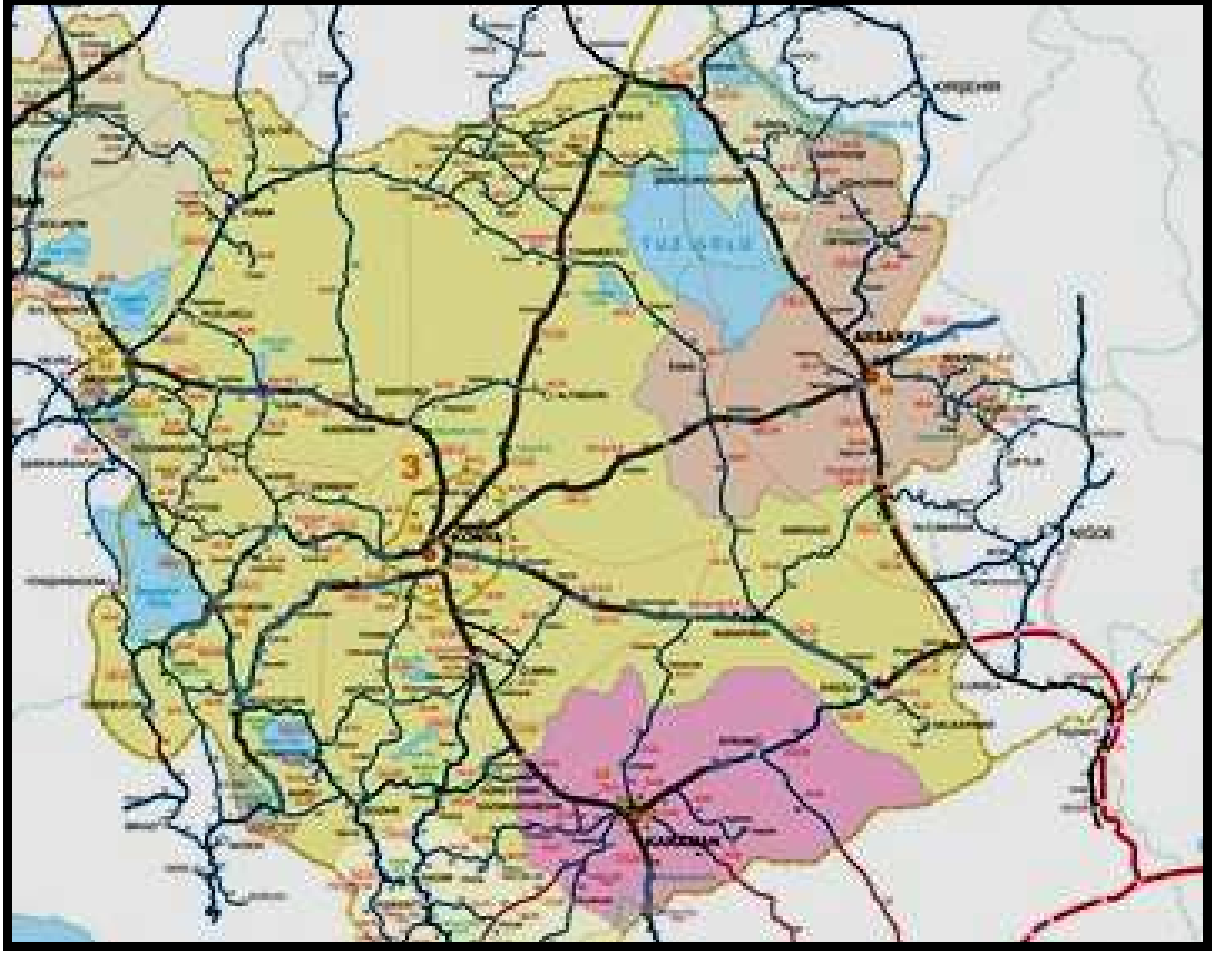


Kaynak: Karayolu Sektör Raporu, Ulaştırma, Denizcilik ve Haberleşme Bakanlığı

- Hizmete Açık Bölünmüş Yollar
- Yapım Çalışmaları Devam Eden Bölünmüş Yollar
- İhale Edilecek Bölünmüş Yollar

KONYA OVASI PROJESİ TURİZM MASTER PLANI
(Aksaray, Karaman, Konya, Niğde)

Şekil 2: KOP Bölgesi Karayolu Haritası



Kaynak: T.C. Karayolları Genel Müdürlüğü

KONYA OVASI PROJESİ TURİZM MASTER PLANI

(Aksaray, Karaman, Konya, Niğde)

Şekil 3: Aksaray İli Karayolu Haritası



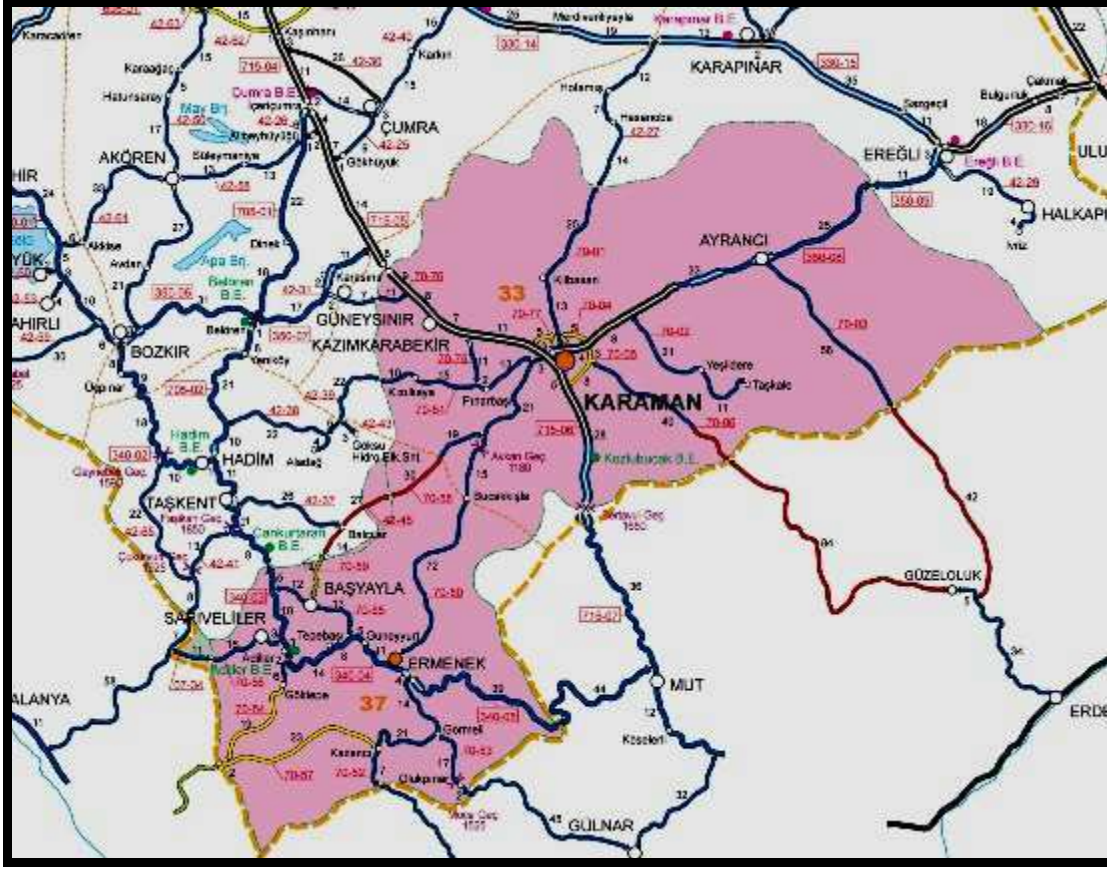
Kaynak: T.C. Karayolları Genel Müdürlüğü

Aksaray ilinde yukarıda belirtilen Ankara-Tarsus devlet karayolu ve D-300 devlet karayolu en önemli iki akstır. Bu yolların dışında ikinci derecede önemli olan Aksaray-Kırşehir devlet karayoludur. İl içinde diğer yollar ise ilçelere ulaşım sağlayan il yollarıdır.

KONYA OVASI PROJESİ TURİZM MASTER PLANI

(Aksaray, Karaman, Konya, Niğde)

Şekil 4: Karaman İli Karayolu Haritası



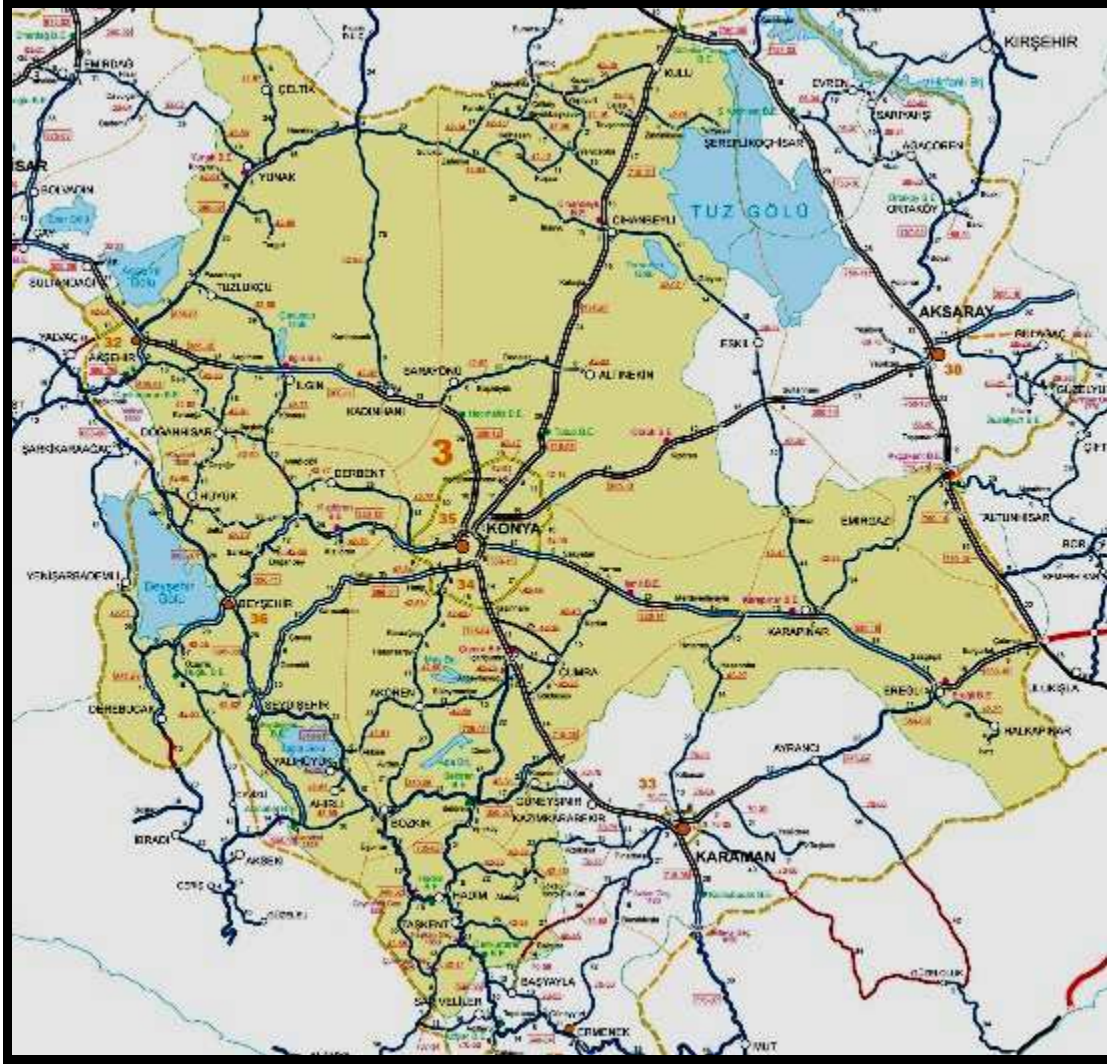
Kaynak: T.C. Karayolları Genel Müdürlüğü

Karaman ilinde en önemli aks Ankara-Silifke devlet karayoludur. İkinci derecede önemli bağlantı ise Ankara-Tarsus karayoluna bağlantıyı sağlayan Karaman-Ereğli-Ulukışla yoludur. Diğer önemli bağlantılar ise Konya-Manavgat yoluna Seydişehir'den bağlanan ve ilin Sarıveliler, Başayla ve Ermenek ilçelerinden geçip Ankara-Silifke karayoluna Mut'ta bağlanan karayolu, Karaman-Ermenek karayolu, Karaman-Hadim yolu ve Ankara-Tarsus karayoluna Karapınar'da bağlanan Karaman-Karapınar bağlantısıdır.

KONYA OVASI PROJESİ TURİZM MASTER PLANI

(Aksaray, Karaman, Konya, Niğde)

Şekil 5: Konya İli Karayolu Haritası



Kaynak: T.C. Karayolları Genel Müdürlüğü

Konya ili önemli ulaşım akslarının odak noktasıdır. İl merkezinden Afyon, Beyşehir-Manavgat, Kulu-Ankara, Karaman-Mut Silifke, Aksaray ve Ereğli-Ulukışla 7 duble ana yol bağlantısı yer almaktadır. Bu yollar ile ülkenin tüm merkezlerine ulaşım mümkündür. İl içinde önemli akslar Akşehir, Beyşehir, Seydişehir, Bozkır, Hadim ve Taşkent ilçeleri bağlayan ve Mut'a ulaşan yol ile Çumra-Hadim yoludur. Bu yollar dışında da il içinde çok sayıda ikincil yol bulunmaktadır.

Konya il merkezinde mevcut çevre yolunun zamanla bir kent içi ulaşım aksına dönüşmesi sonucu yeni çevre yolu projelendirilmiştir. Yeni Çevre Yolu'nun yaklaşık uzunluğu 121 km olup, üç şeritli bölünmüş yol olarak planlanmıştır. Akören ayrımı ile Afyon ayrımı arasında kalan 41,5 Km'lik kısımda toplam 11.000 m uzunluğunda 7 adet tünel, 4 km uzunluğunda 4 adet viyadük yapımı bulunmaktadır. Yolun ihtiyaç duyulan kesimlerinde kamulaştırma yapılabilmesi amacıyla Tarım Reformu Genel Müdürlüğü

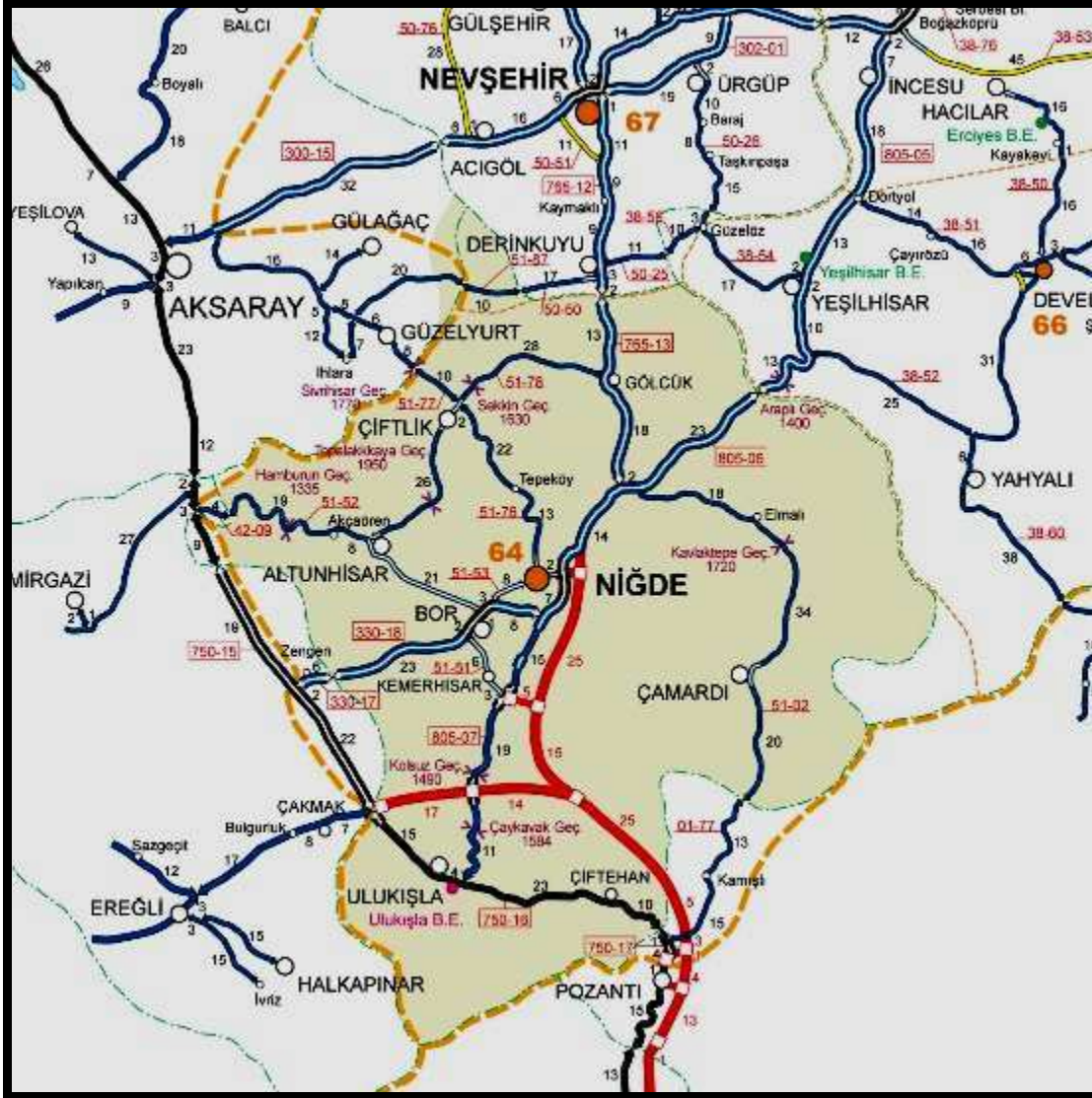
BARLAS İMAR PLANLAMA MÜŞAVİRLİK LTD.ŞTİ

KONYA OVASI PROJESİ TURİZM MASTER PLANI

(Aksaray, Karaman, Konya, Niğde)

tarafından 18.11.2013 tarihinde toplulaştırma ihalesi yapılmıştır. Projenin Konya-Ereğli ve Konya-Karaman yolları arasında kalan 22 km'lik kesimi 2014 yılında Konya Güneydoğu Çevre Yolu olarak Yatırım Programına alınmıştır. Bu kesimin ihalesi 31.03.2014 tarihinde yapılmış ve 04.07.2014 tarihinde işe başlanılmıştır. Yolun güzergahı ekli ulaşım paftasında verilmiştir.

Şekil 6: Niğde İli Karayolu Haritası



Kaynak: T.C. Karayolları Genel Müdürlüğü

Niğde ilinde en önemli bağlantılar Niğde-Nevşehir, Niğde-Kayseri ve Niğde-Bor bağlantılarıdır. Niğde-Bor yolu Ulukışla'dan 22 km önce Ankara-Tarsus yoluna ulaşmaktadır. İkinci derece önemli yol Niğde-Çamardı-Pozantı yoludur. Yukarıda adı geçen otoyol bağlantısı da Niğde'den başlamaktadır. Bunların dışında ilçeleri bağlayan ikincil akslar yer almaktadır.

BARLAS İMAR PLANLAMA MÜŞAVİRLİK LTD.ŞTİ

KONYA OVASI PROJESİ TURİZM MASTER PLANI

(Aksaray, Karaman, Konya, Niğde)

1.2.2. DEMIRYOLU ULAŞIMI

Bölgede bulunan en önemli demiryolu ulaşımı Ankara-Konya Yüksek Hızlı Tren (YHT) demiryolu hattı ile sağlanmaktadır. Ankara-Konya YHT hattı, Ankara-İstanbul Yüksek Hızlı Tren hattından Polatlı'da ayrılarak Konya'ya uzanan çift hatlı, elektrikli, sinyalli yüksek hızlı tren hattıdır. Ankara ile Konya arasındaki hattın toplam uzunluğu 306 km olup, 23 Ağustos 2011 tarihinde hizmete açılmıştır. Ayrıca, Karaman ilinin YHT'ler ile Ankara'ya bağlantısını sağlamak üzere, Konya'dan Karaman'a Dizel Tren Setleri (DMU) ile YHT bağlantılı seferler yapılmaktadır. Ankara-Eskişehir ve Ankara-Konya YHT'lerden sonra Eskişehir-Konya YHT'lerin seferleri de başlamıştır.

Konya-İstanbul YHT seferleri ise günde karşılıklı iki sefer olarak düzenlenmektedir. Bu seferlerde büyük oranda İstanbul-Ankara YHT hattı ve Ankara-Konya YHT hattı kullanılmaktadır.

Halen Konya'nın İzmir ve Adana ile demiryolu ulaşımı bulunmaktadır. Konya Mavi Treni İzmir(Alsancak)-Afyonkarahisar-Konya arasında her gün sefer yapmaktadır. Yol çalışmaları nedeniyle 31.12.2015 tarihine kadar seferlerine ara verilen İç Anadolu Mavi Treni ve Toros Ekspresi Konya-Adana arasında sefer yapmaktadır. Toros Ekspresi bu süre içinde Adana-Karaman-Adana güzergahında sefer yapacaktır.

Proje halinde olan Antalya-Konya-Aksaray-Nevşehir-Kayseri Demiryolu gidiş-geliş olmak üzere 2 ayrı hat halinde ve yüksek hızlı tren standartlarında projelendirilmiştir. 2014 yılında ÇED Raporu onaylanan projenin inşaat süreci uygulama projelerinin tamamlanmasına müteakip yaklaşık 5 yıl içinde tamamlanması ve hattın Antalya ilinin Döşemealtı, Kepez, Aksu, Serik, Manavgat, Akseki ve Ibradi ilçelerinden, Konya ilinin Seydişehir, Meram ve Karatay ilçelerinden, Aksaray ilinin, Merkez ilçe, Gülağaç ve Eskişehir ilçelerinden, Nevşehir ilinin, Merkez ilçe, Acıgöl, Avanos ilçesi ve Ürgüp ilçelerinden ve Kayseri ilinin İncesu ilçesinden geçmesi planlanmaktadır. Halen proje kapsamında Konya-Seydişehir Yüksek Hızlı Tren Etüd proje ihale süreci devam etmektedir.

KONYA OVASI PROJESİ TURİZM MASTER PLANI

(Aksaray, Karaman, Konya, Niğde)

Şekil 7: Antalya-Konya-Aksaray-Nevşehir-Kayseri Demiryolu Projesi



Kaynak: Antalya-Konya-Aksaray-Nevşehir-Kayseri Demiryolu Projesi ÇED Raporu ve Büro Çalışması

Ankara-Konya Yüksek Hızlı Tren hattının Karaman, Mersin ve Adana'ya uzatılması ile ilgili çalışmaların etaplar halinde yapılması planlanmıştır. 1. Etap olan Konya-Karaman arası mevcut tek hatlı konvansiyonel hattın çift hatta çıkarılması için sürdürülen devam etmektedir. Yapımına 2014 yılında başlanan Konya-Karaman hızlı demiryolu projesinin ilk aşamada yeni 2. hattının 2015 yılında, geri kalan kısmının da 2018 yılında tamamlanması planlanmaktadır. Bu hatta Konya, Kaşınhan, Çumra, Arıkören, Karaman durakları yer alacaktır. (Şekil 8)

Şekil 8: Konya-Karaman Hızlı Demiryolu Hattı



Kaynak: Demiryolu Sektör Raporu, Ulaştırma, Denizcilik ve Haberleşme Bakanlığı

BARLAS İMAR PLANLAMA MÜŞAVİRLİK LTD.ŞTİ

KONYA OVASI PROJESİ TURİZM MASTER PLANI

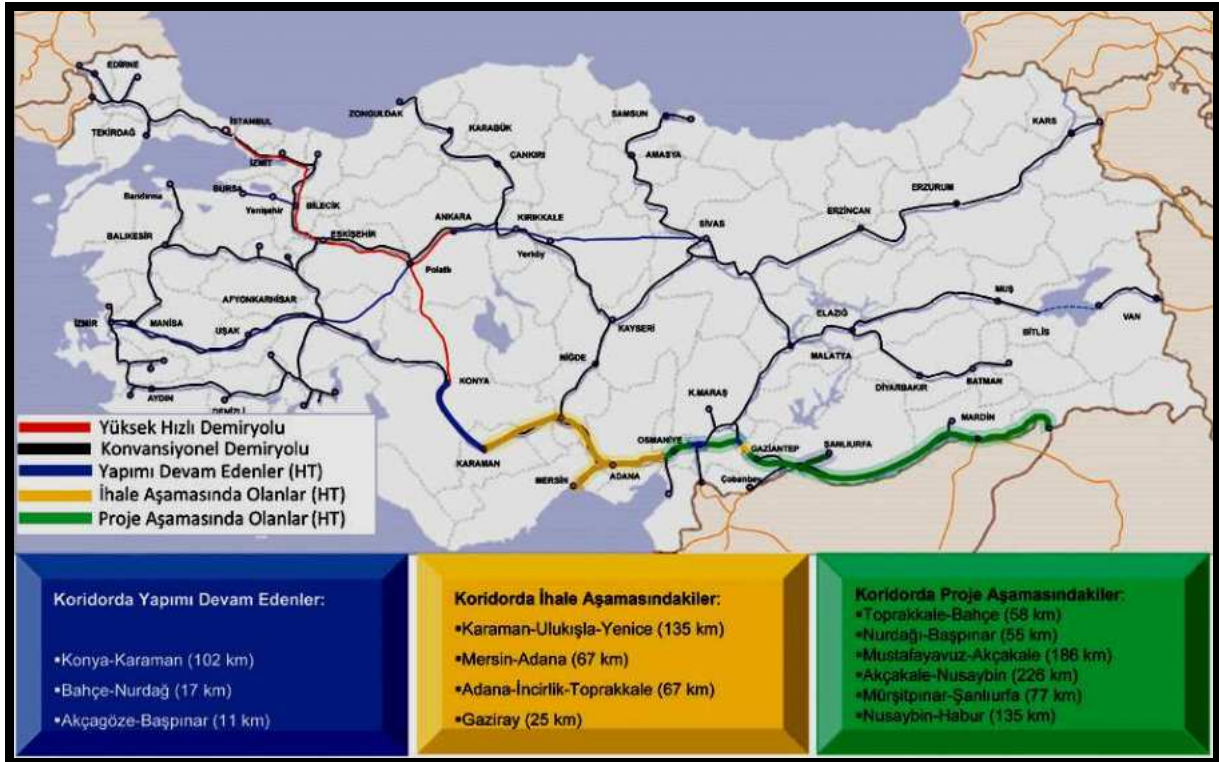
(Aksaray, Karaman, Konya, Niğde)

2. Etap olan Karaman-Ulukışla arası mevcut tek hatlı konvansiyonel hattın çift hatta çıkarılması için altyapı inşaat çalışmalarının 2018'de, elektrifikasyon çalışmalarının ise 2017 sonunda tamamlanması hedeflenmektedir. Halen Karaman-Ulukışla yolunun projesi tamamlanmış olup, yapım ihalesi için çalışmalar başlatılmıştır. Bu hatta Karaman, Sudurağı, Ayrancı, Ereğli, Bulgurlu, Çakmak ve Ulukışla durakları yer alacaktır.

3. Etap olan Ulukışla-Yenice arası mevcut tek hatlı konvansiyonel hattın çift hatta çıkarılması için etüd çalışmalarının 2016'da tamamlanması hedeflenmektedir. Bu hatta Ulukışla, Çiftehan, Pozantı, Belemelik, Hacıkırı, Karaisalıbucağı, Durak ve Yenice durakları yer alacaktır.

4. Etap olan Yenice-Adana arası mevcut çift hatlı demiryolunun dört hatta çıkarılmasıdır. Bu hatta Yenice, Şehitlik ve Adana durakları yer alacaktır. Sonraki etapta ise Adana-Mersin tren hattı 4 hatta çıkarılarak proje tamamlanacaktır. Projenin 2018-2019 yıllarında tamamlanması hedeflenmektedir. Bu proje ile Adana-Osmaniye-Gaziantep-Şanlıurfa-Mardin güzergahını izleyen Hızlı Demiryolu Koridorunun ilk halkası daha tamamlanacaktır. (Şekil 9)

Şekil 9: Karaman-Mersin-Adana-Osmaniye-Gaziantep-Şanlıurfa-Mardin Hızlı Demiryolu Hattı



Kaynak: Demiryolu Sektör Raporu, Ulaştırma, Denizcilik ve Haberleşme Bakanlığı

Bölge içinde yer alan diğer bir demiryolu projesi olan Kırşehir-Aksaray-Ulukışla Demiryolu hattı sayesinde:

BARLAS İMAR PLANLAMA MÜŞAVİRLİK LTD.ŞTİ

KONYA OVASI PROJESİ TURİZM MASTER PLANI

(Aksaray, Karaman, Konya, Niğde)

Kırşehir – Yerköy, Kırıkkale- Samsun (Yerköy-Sungurlu Bağlantısı) ve Konya-Mersin (Ulukışla bağlantısı ile) demiryolu bağlantıları sayesinde kuzeyde Samsun Limanı'na, güneyde ise Mersin Limanı'na demiryolu ile bağlantısı sağlanacaktır.

Kırşehir, Aksaray, Niğde illerinden Ankara'ya demiryolu ulaşımı sağlanmış olacaktır. Bağlantı demiryolu hatları ile Türkiye'nin doğu-batı ve kuzey-güney koridorundaki ulaşımını güçlendirecektir.

Kırşehir-Aksaray-Ulukışla Demiryolu Projesi; Kırşehir ilinde Merkez ilçe, Aksaray ilinde Merkez ilçe ve Ortaköy ilçesi, Konya ilinde Emirgazi ve Ereğli ilçeleri ve Niğde ilinde Bor ve Ulukışla ilçelerinden geçecektir. Etüt, proje, mühendislik hizmetleri devam eden demiryolu projesi ile Antalya, Konya, Nevşehir ve Kayseri illerine bağlantı direkt olarak gerçekleşecek. Projenin inşaatının 2016 ya da 2017 yılında başlaması planlanırken, inşaat sürecinin 5 yılda tamamlanması hedeflenmektedir.

1.2.3. HAVAYOLU ULAŞIMI

KOP Bölgesi'nde mevcut tek havalimanı Konya Havalimanı'dır. Karaman ve Konya illerinin havayolu ulaşımı bu havalimanından sağlanmaktadır. Konya-Karaman il merkezleri ile karayolu uzaklığı 119 km'dir. Aksaray (123km) ve Niğde (82 km)'ye en yakın havalimanı ise Nevşehir Havalimanı olup bu iller zaman zaman da Konya ve Kayseri havalimanlarından yararlanmaktadır.

Konya Havalimanı sivil ve askeri statüde bir tesis olup, 3. Ana Jet Üs Komutanlığı'na ait askeri havaalanına ilave edilen sivil yapılarla desteklenmiştir. Havalimanı 2000 yılında hizmete girmiş, 2001 yılında uluslararası nitelik kazanmıştır. 2014 yılında yeni terminal binası hizmete açılmıştır. Havaalanının yıllık uçak kapasitesi 17.520'dir. Havalimanı'na iç hatlarda İstanbul Sabiha Gökçen Havalimanı'ndan Pegasus Havayolları günde 3 sefer, Anadolu Jet 2 sefer, Atatürk Havalimanı'na Türk Hava Yolları 4 sefer ve Sun Express Havayolları İzmir'e 1 sefer karşılıklı olarak gerçekleşmektedir. Dış hat seferleri mevsimlere göre değişim göstermektedir. 2014 yılı istatistiklerine göre Konya Havalimanında 8.928'i iç hat, 849'u dış hat olmak üzere toplam 9.777 uçuş gerçekleşmiş ve 906.530'u yerli ve 82.868'i yabancı olmak üzere toplam 989.398 yolcu taşınmıştır.

Karaman ve yöresinin hava ulaşım ihtiyacının karşılanmasına yönelik olarak bir havalimanı yapılması planlanmaktadır. Bu kapsamda etüt proje çalışmaları devam etmektedir.

1.2.4. SUYOLU ULAŞIMI

Bölgede en büyük göl olan Beyşehir Gölü'nde bugüne kadar düzenli ulaşım gerçekleşmemiştir. Gölde 3'ü özel sektöre ait, biri belediyeye ait olmak üzere gezi amaçlı 4 tekne bulunmaktadır. Halen tekneler Antalya Liman Başkanlığına bağlı olup, liman başkanlığı tesisi için başvuru yapılmıştır. Tekneler belediyenin Beyşehir Parkı

KONYA OVASI PROJESİ TURİZM MASTER PLANI

(Aksaray, Karaman, Konya, Niğde)

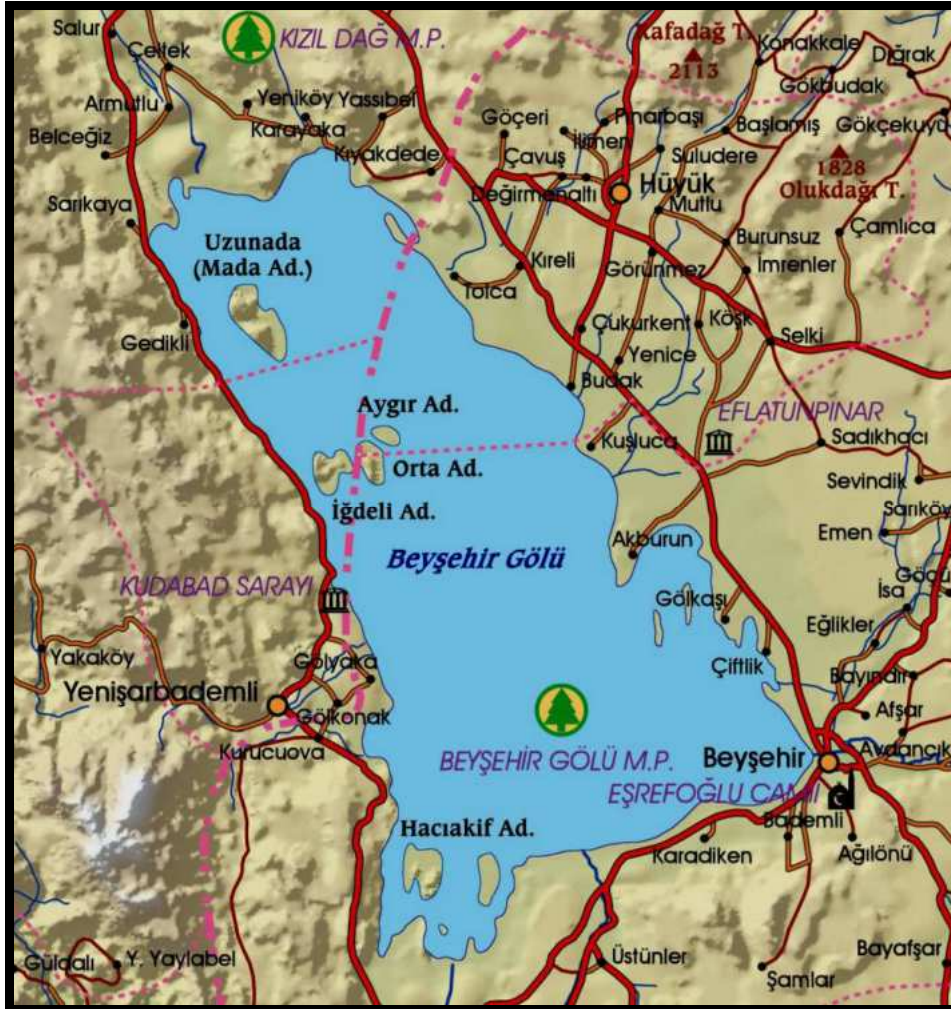
içine düzenlediği rıhtıma bağlanmaktadır. Gölde tek iskele jandarmaya ait askeri iskeledir.

Göl üzerinde düzenli yolcu taşımacılığı yapılmamaktadır. Büyükşehir Belediyesi bu yönde düşüncesi olmasına karşın, Beyşehir Gölü'nün içme suyu gölü olması nedeniyle uygulamaya geçememektedir. İçme suyu gölü statüsünün iptali için Yeşildağ Mahallesi'nde içme suyu temini için proje hazırlanmış, ancak uygulamaya geçilmemiştir.

Tekne gezileri, düzenli olmamakla birlikte Beyşehir'den Karaburun Plajı'na, Yılanlı Ada, Hacıakif, Kızkalesi adaları ve göl üzerinde insan yaşayan tek ada olan ve Isparta ili sınırlarındaki Mada Adası'na düzenlenmektedir.

Akşehir Gölü çevresi genelde sazlıktır. Ayrıca derinliği de çok az olup, yıl içinde farklılık gösterdiği için ulaşımına müsait değildir.

Şekil 10: Beyşehir Gölü



Kaynak: Karayolları Haritası

BARLAS İMAR PLANLAMA MÜŞAVİRLİK LTD.ŞTİ

KONYA OVASI PROJESİ TURİZM MASTER PLANI

(Aksaray, Karaman, Konya, Niğde)

1.2.5. HABERLEŞME

Tüm bölge illeri uluslararası otomatik telefon santrallerine sahiptir ve yerleşmelerde telefon bulunmaktadır. Köylerde dahi mobil telefon kullanımı yaygındır. Bölge genelinde haberleşme sorunu bulunmamaktadır.

KONYA OVASI PROJESİ TURİZM MASTER PLANI

(Aksaray, Karaman, Konya, Niğde)

2. FİZİKSEL VERİLER

2.1. JEOMORFOLOJİK VE TOPOGRAFIK VERİLER

2.1.1. AKSARAY

Türkiye'nin ikinci büyük gölü olan Tuz Gölü'nün güneydoğusunda yer alan Aksaray İlinin yeryüzü şekillerini, volkanik bir dağ olan Melendiz Dağları silsilesi içinde bulunan Hasan Dağı (3.268 m), Hasan Dağı'nın yanında yer alan Küçük Hasan Dağı (3.069 m) ve Ekecik Dağı (2.137 m) gibi eski volkanik dağlar ile bu dağlardan püsküren lavların meydana getirdiği platolar ve ovalar oluşturmaktadır.

İl topraklarının güney doğusunda Obruk Platosu'nun uzantısı ve Aksaray Ovası yer almaktadır. Bu ova Konya Ovası'nın devamıdır. Aksaray Ovası'nın rakımı 900 ile 1.100 m arasında değişmektedir. Genel topoğrafik yapısı özellikle arızalı olan ovayı, doğudan Hasan Dağı, kuzey doğudan Tavşan ve Ekecik Dağları ile kuzeyde Tuz Gölü, batıda Boz Dağı ve Balık Dağı ile Güneyden Karaca Dağı silsilesi sınırlamaktadır. Melendiz Dağlarından çıkarak Tuz Gölüne dökülen Ulurmak, geniş bir plato meydana getirmektedir.

2.1.2. KARAMAN

Karaman il sınırları içinde bulunan arazinin üçte ikisi dağlıktır. İlin en yüksek dağı, Sarıveliler ilçesinde bulunan, Orta Toroslardaki Yunt Dağı'dır ve yüksekliği 3.227 m'dir. İl merkezinin 20 km kuzeyinde bulunan Karadağ, 2.271 m yüksekliğinde sönmüş bir volkanik dağdır.

İl merkezi ovada kurulmuştur. Hemen güneyinde Torosların uzantıları yer almaktadır. Mut yönünden Akdeniz'e, merkez Toroslar üzerinde, önemli bir geçit olan Sertavul Beli (Geçidi), İç Anadolu'yu Akdeniz'e bağlayan önemli geçitlerden biridir. Daha güneyde Orta Toroslar'ın üzerinde, Ermenek, Başyayla ve Sarıveliler ilçeleri yer almaktadır. Bu bölgede yer alan Göksu Nehri'nin iki ana kolu, Orta Toroslarla birleşerek, dik ve derin uçurumlu Taşeli (Klikya) platosunu oluşturmaktadır.

Kazımkarabekir ilçesinin güneyinde de Toroslar yer almaktadır. Bu kesimin en yüksek dağı Hacıbaba Dağı ile doğusunda yer alan Musa, Yülek ve Çavdarlı tepeleridir. Daha güneyde, Geyik ve Bolkar Dağları'na ulaşılmaktadır.

Ayrancı ilçesini kuşatan dağlar; Bolkar, Bozoğlan, Musa, Meke ve Çakırdağ silsileleridir. Toroslara dahil bu dağların arasındaki "Tarihi Mara Yolu" ndan İçel İline ulaşma olanağı bulunmaktadır.

Karadağ çevresinde ve ovada yer alan iç denizin kıyı kesimlerinde, falezlere rastlanmaktadır. 900-1.010 m arasındaki yükseltilerde yer alan bu falezlerin diklikleri l-

KONYA OVASI PROJESİ TURİZM MASTER PLANI

(Aksaray, Karaman, Konya, Niğde)

10 m arasında değişmektedir. Jeolojik devirlerde bu falezler, Karaman-Konya-Ereğli havzasındaki iç denizin seviye değişmelerine bağlı olarak meydana gelmiştir.

Karadağ, üç koninin birbirleri ile kaynaşmasından meydana gelmiştir. Bu üç koni, Karadağ'ın en yüksek noktası Mihaliç Tepe (2.271 m), kuzeyindeki, Baştepe ve doğusundaki Kızıltepe konileridir. Bu konilerin en yenisi Baştepe konisidir ve Mihaliç Tepe konisinin zararına, onu kısmen parçalayarak ortaya çıkmıştır. Karadağ'da yer alan kraterlerin en büyüğü, büyük bir kısmı tahrip olan Mihaliç konisi üzerindedir. Bu kraterin uzun eksen 500 m ve genişliği 600 m'dir. Baştepe'nin üzerinde, çapı 150 m olan bir krater bulunmaktadır.

Karaman ilinin iki önemli ovası bulunmaktadır. İl merkezinden Konya ve Ereğli'ye doğru deniz seviyesinden 1.000-1.050 m yükseklikte Karaman Ovası yer almaktadır. Diğer ova ise Ayrancı Ovası'dır.

2.1.3. KONYA

Konya ilinin ortalama yükseltisi 1.016 m'dir. Konya ilinde en fazla alana sahip yeryüzü şekli ova ve platolardır. Ovaların tabanlarında yer alan çukur kısımlarında kapalı havzalar oluşmuştur. Yükselti az yer tutmakta olup, genellikle ilin güneyi ve güneybatısı çevreleyen ve genç dağlar olan Toros Dağları ve uzantılarından oluşmaktadır. Ovalar, platolarla birbirinden ayrılmıştır. Platolar akarsular tarafından fazla derin parçalanmamıştır. Açık havza kısımları da bulunmaktadır. Platolar zengin bozkırlarla kaplıdır.

Ereğli çevresindeki Bolkar Dağları ilin en yüksek dağlarıdır ve yüksekliği 3.240 m'dir. Güneybatıda 2.467 m yükseklikte Geyik Dağı ile Haydar Dağı, batıda Karakuş Dağı ve güneydoğudan, güneybatıya doğru uzanan ve Konya ile Isparta'yı birbirinden ayıran 100 km uzunluğundaki Sultandağı yer almaktadır. İlde ayrıca Merkez ilçede Ali Dağı, Seydişehir'de Küpe, Suğla Gölü'nün kuzeyinde Alacadağ, Erenler, Eğriburun ve Karaçal dağları, Konya'nın hemen batısında Loras Dağı (2.050 m) ve kuzeyde doğru Bozdağ yer almaktadır.

İl sınırları içinde bu dağlardan başka volkanik dağlar da bulunmaktadır. Bunlar Karaman'ın kuzeyinde 2.000 m yükseklikte Karadağ, Karapınar'ın doğusunda Karacadağ, Konya kent merkezinin batısında 1.100 m yükseklikte ve üzerinde bir de krater gölüne sahip olan Takkeli Dağ'dır.

2.1.4. NİĞDE

Niğde ili, Orta Toroslar içinde yer alan Bolkar ve Aladağlar'ın kuzeye doğru kıvrıldıkları alanın kuzeyinde yer almaktadır. İlin kuzey ve doğusu oldukça engebeli, orta, güney ve batısı ise, oldukça düzdür. Kuzeyde Niğde masifi ortalama 2.000 m yükseltide olup, yer yer 2.700 m'ye erişen tepelere sahiptir. Yükselti kuzeyden güneye doğru azalmaktadır. Doğuda yer alan Demirkazık Tepesi ile 3.734 m'yi bulan Aladağlar, Ecemiş Fayı ile

KONYA OVASI PROJESİ TURİZM MASTER PLANI

(Aksaray, Karaman, Konya, Niğde)

sınırlandırılmış olup, burada dik falezler oluşmuştur. İlin, volkanik kayalarla örtülmüş orta ve batı kesimlerinde yükseklikler 1.500 m'ye erişmektedir. Niğde ilinin önemli yükseltileri: Hurç dağı (2.887 m), Karabel Tepesi (2.014 m), Evliya Tepesi (2.105 m), Atizi Tepesi (2.256 m), Aşığediği Tepesi (2.703 m), İt Ulumaz Tepesi (2.167 m), Göbekli Tepesi (1.512 M), Koyak Tepesi (2.396 m) ve Karlık Tepesi (2.299 m)'dir. Niğde'nin yaslandığı Melendiz Dağı (2.936 m) ve kuzeybatıda Göllüdağ (2.143 m) başlıca volkanik dağlardır.

Ovalık alanların ortasında yükselen flüvial erozyon ile çevresinin aşındırılması sonucunda tek başına yüksek bir görünüm sunan farklı aşınma ile oluşmuş dağlar; Yaşlı Tumba Tepe, Hasan Tepe, Yumru Tepe farklı aşınımli olup, Bor Ovası Çukurkuyu-Altunhisar hattının batısında görülen tepelikler volkanik kökenlidir. Bu tepelik alanlar, Karahöyük, Köşkhöyük, Kınıkören Höyüğü ve Misli Ovasında Höyükhan Höyüğü'dür.

Niğde ilinin kuzeydoğusunda geniş yer kaplayan Misli Ovası ile güneybatıda yer alan Bor Ovası ilin iki büyük ovasıdır. Kuzeybatıda Melendiz Dağı ve Göllüdağ ile çevrili olan Melendiz Ovası, geriye aşınımli batıdan bölgeye sokulan Melendiz Suyu ve kolları ile yarılarak boşaltılmış geniş bir düzlük alandır. Diğer taraftan dağlık alanlar arasında akarsu vadileri boyunca uzanan akarsu boyu ovaları da görülmektedir. Güneyde Tabur Dağı önlerinde bulunan Kılan Ovası, doğuda Hanağzı, dere boyunca uzanan ova ile Kemerhisar güneyindeki Ovacık Ovası başlıcalarıdır.

2.2. İKLİM VERİLERİ

KOP Bölgesi illerinde genel olarak karasal iklim hakimdir. Yazları sıcak ve kurak, kışları soğuk ve karlıdır. Karasal iklimden dolayı yaz-kış ve gece-gündüz sıcaklık farkları oldukça fazladır. Yağışlar genellikle ilkbahar ve kış aylarında görülmektedir

Bölge iller bazında iklim özellikleri aşağıda verilmiştir.

2.2.1. AKSARAY

Aksaray ili orta iklim kuşağında olup, soğuk, karasal iklim tipine sahiptir. Yazları sıcak ve kurak, kışları soğuktur. Yağışlar genellikle ilkbahar ve kış aylarında görülmektedir. Yaz-kış ve gece-gündüz sıcaklık farkları çok fazladır. Aksaray Meteoroloji İstasyonu iklim değerleri Tablo 1'de verilmiştir.

KONYA OVASI PROJESİ TURİZM MASTER PLANI

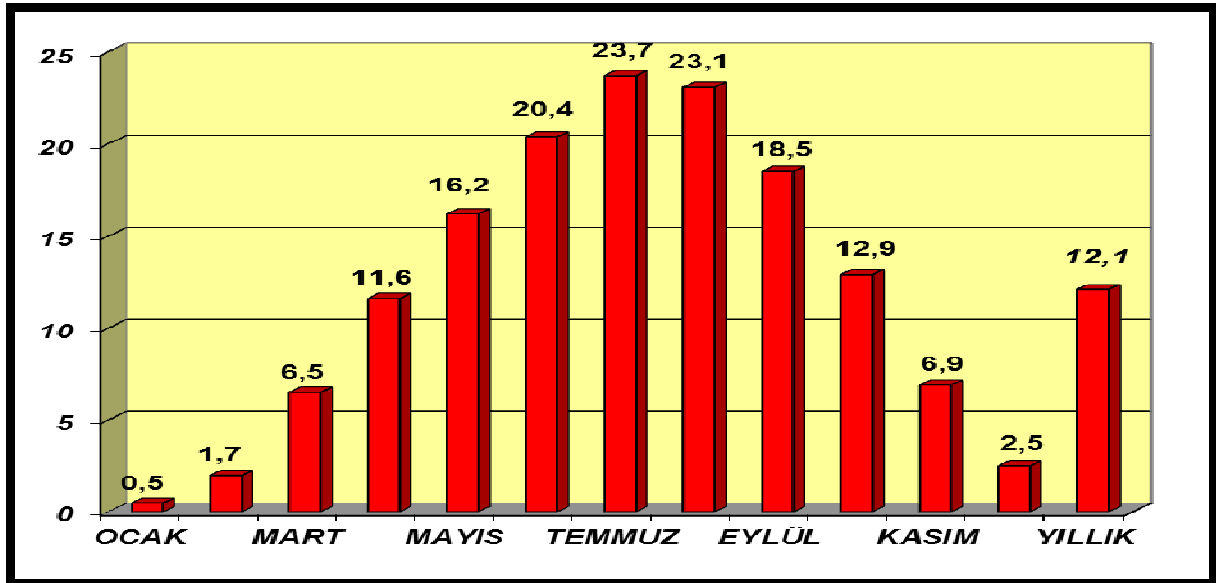
(Aksaray, Karaman, Konya, Niğde)

Tablo 1: Aksaray İklim Değerleri (Aksaray Meteoroloji İstasyonu)

AYLAR	ORTALAMA SICAKLIK (C°)	ORT. EN YÜKSEK SICAKLIK(C°)	ORT. EN DÜŞÜK SICAKLIK(C°)	ORTALAMA GÜNEŞLENME SÜRESİ (SAAT)	ORTALAMA YAĞIŞLI GÜN SAYISI	AYLIK ORTALAMA YAĞIŞ MİKTARI (MM)
Ocak	0.5	5.4	-3.7	3.2	10.1	38.7
Şubat	2.0	7.2	-2.5	4.3	10.2	33.5
Mart	6.5	12.4	1.1	5.5	10.4	38.6
Nisan	11.6	17.9	5.5	7.0	11.0	46.3
Mayıs	16.2	22.8	9.4	9.1	10.2	39.6
Haziran	20.4	27.0	12.9	11.2	5.9	23.7
Temmuz	23.7	30.5	16.0	12.1	1.6	5.7
Ağustos	23.1	30.4	15.6	11.4	1.3	3.5
Eylül	18.5	26.4	11	10.0	2.7	8.4
Ekim	12.9	20.6	6.5	7.1	6.1	24.8
Kasım	6.9	13.5	1.7	5.0	7.5	32.0
Aralık	2.5	7.6	-1.5	3.1	10.7	44.2
YILLIK	12.1	30.5	-3.7	7.4	7.3	28.3

Kaynak: Meteoroloji Genel Müdürlüğü, Rasat Süresi 1950-2014

Grafik 1: Ortalama Sıcaklık Değerleri (C°) (Aksaray Meteoroloji İstasyonu)



Kaynak: Meteoroloji Genel Müdürlüğü, Büro Çalışması

Aksaray ilinde ortalama sıcaklığın en yüksek olduğu aylar temmuz ve ağustos ayları, en düşük olduğu aylar ise aralık, ocak ve şubat aylarıdır. Yıl içinde ölçülen ortalama sıcaklık 12,1 C°, ilde ölçülen en yüksek ortalama sıcaklık 30,5 C°, en düşük ortalama sıcaklık ise -3,7 C°'dir. En yüksek sıcaklık 40.0 °C ile 30.7.2000 günü, en düşük sıcaklık ise -29.0 °C ile 07.02.1991 günü tespit edilmiştir. Günlük toplam en yüksek yağış miktarı 65.8 kg/m² olarak 29.10.1998 gününde, günlük en hızlı rüzgar 165.6 km/sa olarak 12.03.1968 gününde ve en yüksek kar 45.0 cm olarak 11.12.1974 gününde tespit edilmiştir.

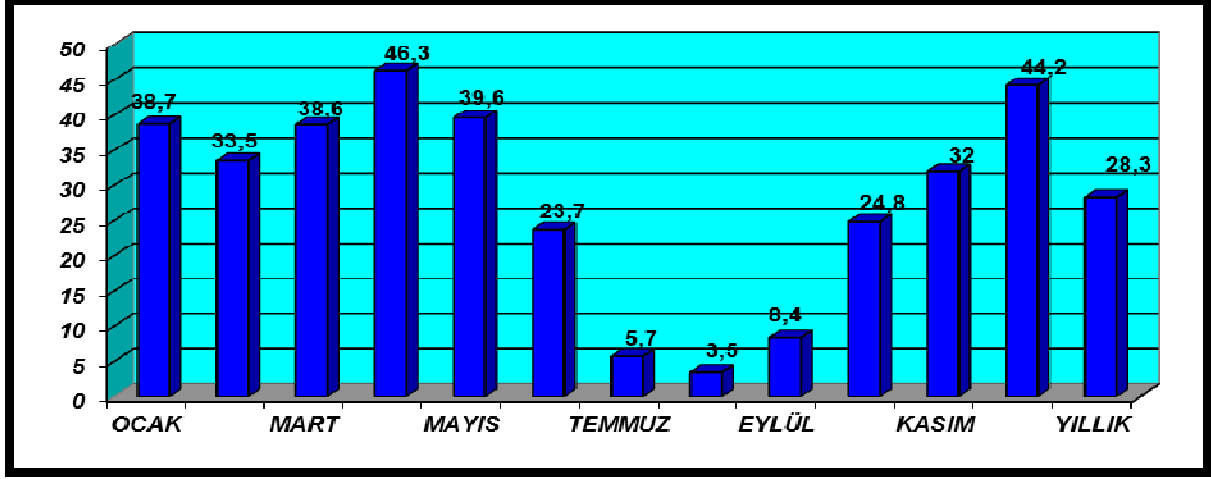
BARLAS İMAR PLANLAMA MÜŞAVİRLİK LTD.ŞTİ

KONYA OVASI PROJESİ TURİZM MASTER PLANI

(Aksaray, Karaman, Konya, Niğde)

Ortalama yıllık yağış miktarı 339.0 mm olup, yıl bütününde aylık ortalama 28.3 mm'dir. Yağış ve rüzgar değerleri aylar itibariyle Tablo 2'de verilmiştir.

Grafik 2: Aylara Göre Ortalama Yağış Miktarı (mm) (Aksaray Meteoroloji İstasyonu)



Kaynak: Büro Çalışması

Tablo 2: Yağış ve Rüzgar Değerleri (Aksaray Meteoroloji İstasyonu)

AYLAR	EN ÇOK YAĞIŞ MİKTARI (GÜNLÜK, MM)	ORTALAMA KAR YAĞIŞLI GÜN SAYISI	ORTALAMA KARLA ÖRTÜLÜ GÜN SAYISI	HAKİM RÜZGAR YÖNÜ, ESME SAYISI
Ocak	27.3	2.7	8.4	W-45
Şubat	28.3	3.5	5.5	E-95
Mart	27.6	1.0	2.3	E-82
Nisan	42.4	0.5	0.2	E-82
Mayıs	39.4	-	-	E-91
Haziran	52.0	-	-	E-92
Temmuz	24.0	-	-	E-120
Ağustos	22.1	-	-	E-114
Eylül	35.4	-	-	NE-38
Ekim	31.2	-	-	SE-41
Kasım	45.3	0.8	0.7	E-104
Aralık	32.7	1.1	4.3	E-79
YILLIK	52.0	9.8	21.4	E-1145

Kaynak: Devlet Meteoroloji İşleri Genel Müdürlüğü, Meteoroloji Bülteni, Rasat Süresi 1930-1970

Aksaray'da yıllık ortalama 1145 esme sayısı ile hakim rüzgar yönü doğu olup, aylık bazda dokuz ay doğu, ocak ayında batı, eylül ayında kuzey doğu ve ekim ayında güney doğu yönünde esen rüzgarlar ağırlıklıdır.

İlde en fazla yağış 52.0 mm ile en fazla haziran ayında düşmektedir. Ortalama kar yağışlı gün sayısının en fazla olduğu ay ise şubat ayıdır. İl bazında nem verileri Tablo 3'te verilmiştir.

BARLAS İMAR PLANLAMA MÜŞAVİRLİK LTD.ŞTİ

KONYA OVASI PROJESİ TURİZM MASTER PLANI

(Aksaray, Karaman, Konya, Niğde)

Tablo 3: Nem Değerleri (Aksaray Meteoroloji İstasyonu)

AYLAR	ORTALAMA BAĞIL NEM (%)	EN DÜŞÜK BAĞIL NEM (%)
Ocak	74	27
Şubat	73	25
Mart	68	13
Nisan	61	13
Mayıs	60	15
Haziran	54	16
Temmuz	48	15
Ağustos	51	11
Eylül	54	11
Ekim	63	5
Kasım	72	21
Aralık	76	19
YILLIK	63	5

Kaynak: Devlet Meteoroloji İşleri Genel Müdürlüğü, Meteoroloji Bülteni, Rasat Süresi 1930-1970

İlin iklimsel özelliklerine ilişkin yıllık ortalama değerler ise Tablo 4'de verilmiştir.

Tablo 4: Yıllık İklim Verileri (Aksaray Meteoroloji İstasyonu)

ORTALAMA AÇIK GÜN SAYISI	: 137.4
ORTALAMA BULUTLU GÜN SAYISI	: 177.4
ORTALAMA KAPALI GÜN SAYISI	: 50.3
EN YÜKSEK KAR ÖRTÜSÜ KALINLIĞI (CM)	: 27
ORTALAMA SİSLİ GÜN SAYISI	: 5.3
ORTALAMA DOLULU GÜN SAYISI	: 1.8
ORTALAMA KIRAĞILI GÜN SAYISI	: 28.1
ORTALAMA ORAJLI GÜN SAYISI	: 7.8
HAKİM RÜZGAR YÖNÜ	: E

Kaynak: Devlet Meteoroloji İşleri Genel Müdürlüğü, Meteoroloji Bülteni, Rasat Süresi 1930-1931, 1938-1970

2.2.2. KARAMAN

Karaman ilinde genelde kara iklimi hüküm sürmektedir. Kışları soğuk ve sert, yazları sıcak ve kurak geçmektedir. Yüksek yaylalarda ve dağlık kesimlerde karasal iklim hakimken, ilin batı ve güneyinde, Orta Toros Dağları'nın Göksu ve kolları tarafından derin bir şekilde yarıldığı vadi tabanlarında, yazları sıcak ve kurak, kışları ılık ve yağışlı Akdeniz iklimi özellikleri görülmektedir.

Karaman Meteoroloji İstasyonu iklim değerleri Tablo 5'de verilmiştir.

KONYA OVASI PROJESİ TURİZM MASTER PLANI

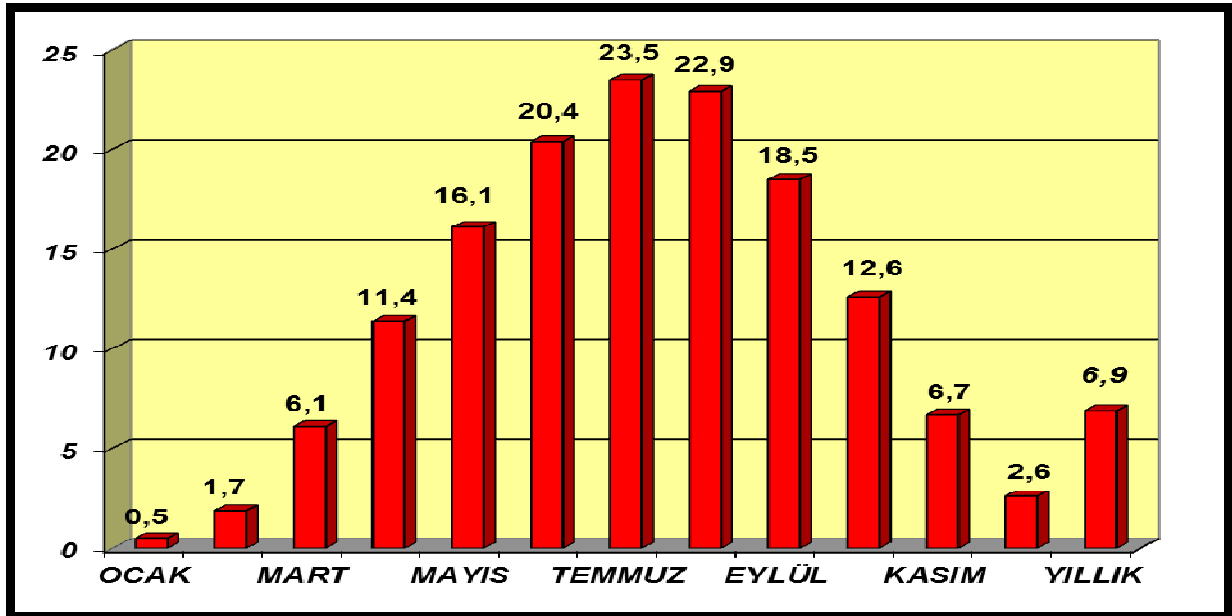
(Aksaray, Karaman, Konya, Niğde)

Tablo 5: İklim Değerleri (Karaman Meteoroloji İstasyonu)

AYLAR	ORTALAMA SICAKLIK (C°)	ORT. EN YÜKSEK SICAKLIK(C°)	ORT. EN DÜŞÜK SICAKLIK(C°)	ORTALAMA GÜNEŞLENME SÜRESİ (SAAT)	ORTALAMA YAĞIŞLI GÜN SAYISI	AYLIK ORTALAMA YAĞIŞ MİKTARI (MM)
Ocak	0.5	5.5	-3.8	3.4	10.2	40.7
Şubat	1.9	7.1	-2.8	4.4	9.6	34.6
Mart	6.1	12.3	0.3	6.3	9.2	35.3
Nisan	11.4	18.1	4.9	8.6	8.1	37.4
Mayıs	16.1	23.1	8.6	10	8.3	34.4
Haziran	20.4	27.7	12.3	12	4.9	20.7
Temmuz	23.5	31.1	15	12.5	1.5	4.3
Ağustos	22.9	31	14.4	12.1	1	4
Eylül	18.5	27.1	10.1	10.3	1.9	7
Ekim	12.6	20.5	5.5	7.6	6.2	28.4
Kasım	6.7	13.5	1	5.3	6.8	32.8
Aralık	2.6	7.6	-1.8	3.3	9.9	43.3
YILLIK	6.9	31.1	-3.8	7.9	6.5	26.9

Kaynak: Meteoroloji Genel Müdürlüğü, Rasat Süresi 1950-2014

Grafik 3: Ortalama Sıcaklık Değerleri (C°) (Karaman Meteoroloji İstasyonu)



Kaynak: Büro Çalışması

Karaman ilinde ortalama sıcaklığın en yüksek olduğu aylar temmuz ve ağustos ayları, en düşük olduğu aylar ise ocak ve şubat aylarıdır. Yıl içinde ölçülen ortalama sıcaklık 6.9 C°, ilde ölçülen en yüksek ortalama sıcaklık 31.15 C°, en düşük ortalama sıcaklık ise -3,8 C°'dir. En yüksek sıcaklık 40.04 °C ile 29.07.2000 ve 01.08.2010 günleri, en düşük sıcaklık ise -28.0 °C ile 05.02.1991 günü tespit edilmiştir. Günlük toplam en yüksek yağış miktarı 68.0 kg/m² olarak 26.11.2014 gününde, günlük en hızlı rüzgar 141.8 km/sa olarak 17.12.1969 gününde ve en yüksek kar 47.0 cm olarak 26.11.2014 gününde tespit

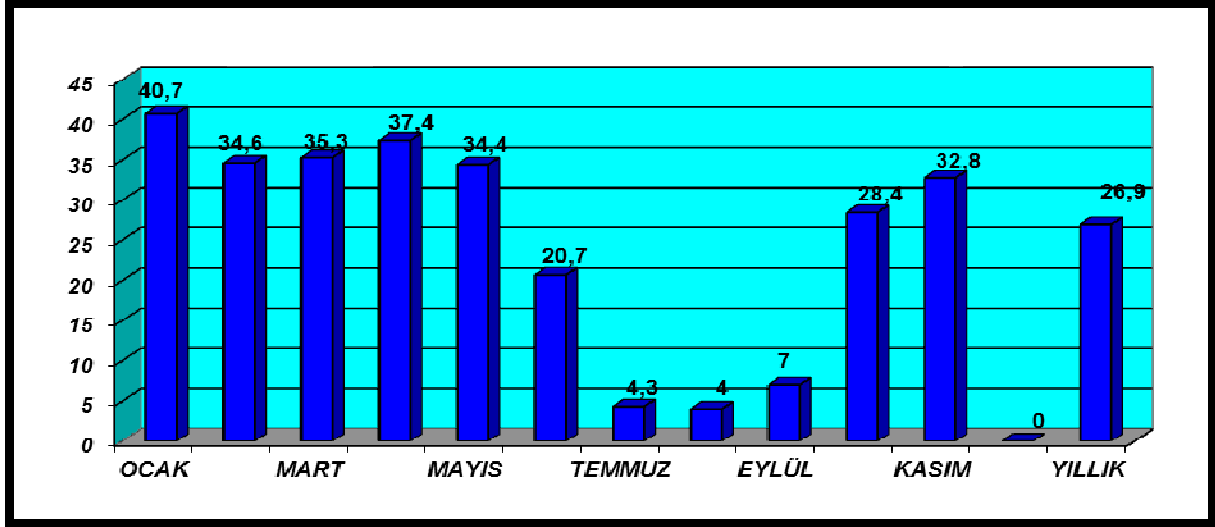
BARLAS İMAR PLANLAMA MÜŞAVİRLİK LTD.ŞTİ

KONYA OVASI PROJESİ TURİZM MASTER PLANI

(Aksaray, Karaman, Konya, Niğde)

edilmiştir. Ortalama yıllık yağış miktarı 322.9 mm olup, yıl bütününde aylık ortalama 26.9 mm'dir. Yağış ve rüzgar değerleri aylar itibariyle Tablo 6'da verilmektedir.

Grafik 4: Aylara Göre Ortalama Yağış Miktarı (mm)(Karaman Meteoroloji İstasyonu)



Kaynak: Büro Çalışması

Tablo 6: Yağış ve Rüzgar Değerleri (Karaman Meteoroloji İstasyonu)

AYLAR	EN ÇOK YAĞIŞ MİKTARI (GÜNLÜK, MM)	ORTALAMA KAR YAĞIŞLI GÜN SAYISI	ORTALAMA KARLA ÖRTÜLÜ GÜN SAYISI	HAKİM RÜZGAR YÖNÜ, ESME SAYISI
Ocak	38.6	4.1	7.4	S-99
Şubat	35.5	4.1	6.0	SW-99
Mart	33.4	1.7	2.1	SW-98
Nisan	54.9	0.4	0.3	SW-97
Mayıs	69.8	-	-	S-63
Haziran	46.2	-	-	NW-71
Temmuz	17.2	-	-	NE -97
Ağustos	13.7	-	-	NE -88
Eylül	37.8	-	-	SW-71
Ekim	32.5	-	-	SW-55
Kasım	49.7	0.7	0.5	SW-81
Aralık	41.0	2.0	4.6	SW-80
YILLIK	69.8	12.9	20.9	SW-904

Kaynak: Devlet Meteoroloji İşleri Genel Müdürlüğü, Meteoroloji Bülteni, Rasat Süresi 1929-1970

Karaman'da yıllık ortalama 904 esme sayısı ile hakim rüzgar yönü güneybatı olup, aylık bazda yedi ay güneybatı, ocak ve mayıs aylarında güney, haziran ayında kuzeybatı ve temmuz ve ağustos aylarında kuzeydoğu yönünde esen rüzgarlar ağırlıklıdır.

İlde en fazla yağış 69.8 mm ile en fazla mayıs ayında düşmektedir. Ortalama kar yağışlı gün sayısının en fazla olduğu aylar ise ocak ve şubat aylarıdır. İl bazında nem verileri Tablo 7'de verilmektedir.

BARLAS İMAR PLANLAMA MÜŞAVİRLİK LTD.ŞTİ

KONYA OVASI PROJESİ TURİZM MASTER PLANI

(Aksaray, Karaman, Konya, Niğde)

Tablo 7: Nem Değerleri (Karaman Meteoroloji İstasyonu)

AYLAR	ORTALAMA BAĞIL NEM (%)	EN DÜŞÜK BAĞIL NEM (%)
Ocak	77	26
Şubat	78	19
Mart	71	10
Nisan	62	11
Mayıs	60	10
Haziran	51	8
Temmuz	45	7
Ağustos	44	10
Eylül	52	6
Ekim	64	10
Kasım	73	18
Aralık	78	20
YILLIK	63	6

Kaynak: Devlet Meteoroloji İşleri Genel Müdürlüğü, Meteoroloji Bülteni, Rasat Süresi 1929-1970

İlin iklimsel özelliklerine ilişkin yıllık ortalama değerler ise Tablo 8’de verilmiştir.

Tablo 8: Yıllık İklim Verileri (Karaman Meteoroloji İstasyonu)

ORTALAMA AÇIK GÜN SAYISI	: 120.0
ORTALAMA BULUTLU GÜN SAYISI	: 190.6
ORTALAMA KAPALI GÜN SAYISI	: 54.7
EN YÜKSEK KAR ÖRTÜSÜ KALINLIĞI (CM)	: 66
ORTALAMA SİSLİ GÜN SAYISI	: 8.6
ORTALAMA DOLULU GÜN SAYISI	: 1.9
ORTALAMA KIRAĞILI GÜN SAYISI	: 43.0
ORTALAMA ORAJLI GÜN SAYISI	: 9.4
HAKİM RÜZGAR YÖNÜ	: SW

Kaynak: Devlet Meteoroloji İşleri Genel Müdürlüğü, Meteoroloji Bülteni, Rasat Süresi 1929-1970

2.2.3. KONYA

Konya’da kışlar sert, soğuk ve kar yağışlı, yazlar sıcak ve kurak geçmektedir. Akdeniz’e yakın olan Hadim ve Taşkent’te ise Akdeniz iklimi görülmektedir. Konya ilinde karasal iklim şartları etkilidir. Konya yöresi Türkiye'nin en az yağış alan bölümüdür. Bu bölüm içinde ise Tuz Gölü çevresi daha az yağış almaktadır. Yağışlar daha çok ilkbahar mevsiminde konveksiyonel yağışlar şeklindedir. Havada ısınma ani ve hızlı olduğunda konvektif yağışlar oluşmaktadır. Konya ili içinde geniş düzlükler ve platolar arasında iklim elemanlarının değerlerinde farklılıklar olmaktadır. Yüksekliğe bağlı olarak sıcaklık düşmektedir. İlde iklim verileri Tablo 9’da verilmiştir.

KONYA OVASI PROJESİ TURİZM MASTER PLANI

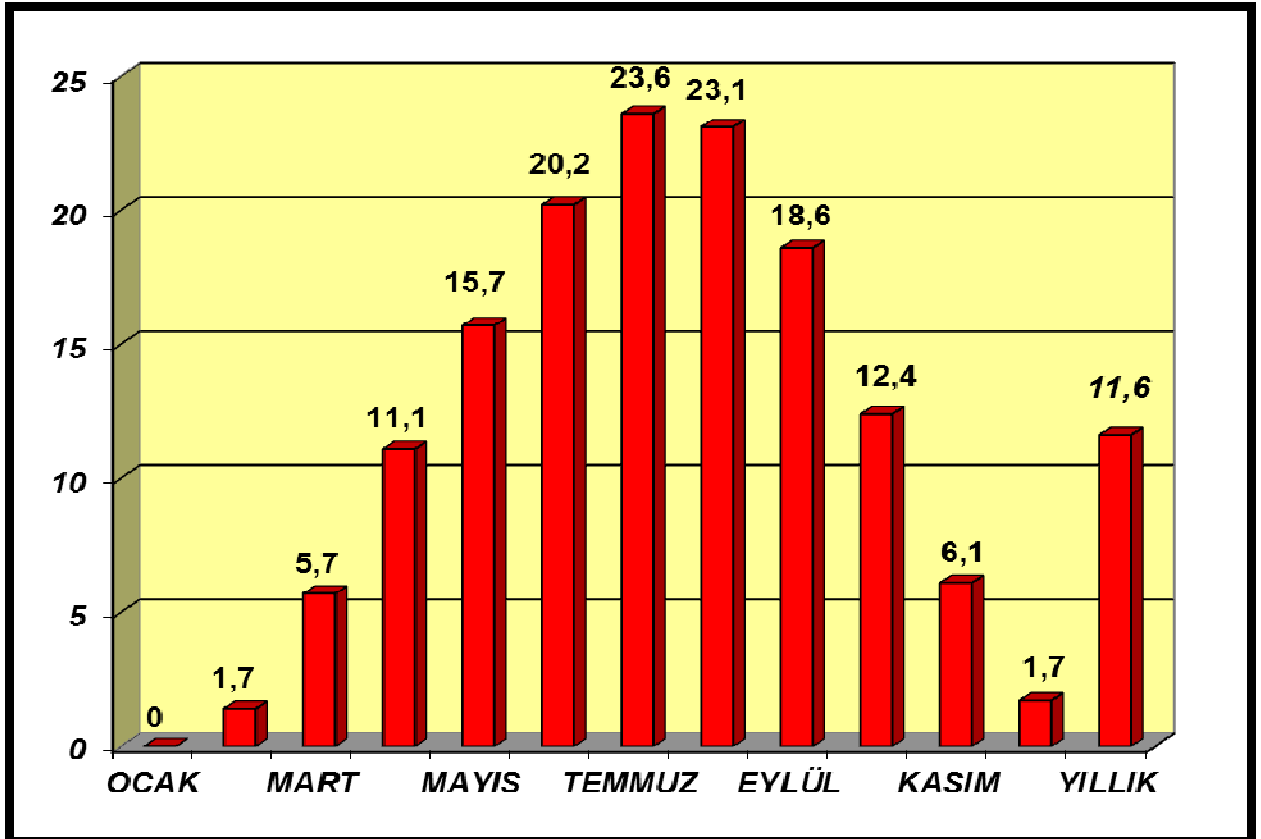
(Aksaray, Karaman, Konya, Niğde)

Tablo 9: Konya İklim Değerleri (Konya Meteoroloji İstasyonu)

AYLAR	ORTALAMA SICAKLIK (C°)	ORT. EN YÜKSEK SICAKLIK(C°)	ORT. EN DÜŞÜK SICAKLIK(C°)	ORTALAMA GÜNEŞLENME SÜRESİ (SAAT)	ORTALAMA YAĞIŞLI GÜN SAYISI	AYLIK ORTALAMA YAĞIŞ MİKTARI (MM)
Ocak	0.0	4.8	-3.9	3.2	9.8	35.9
Şubat	1.4	7.1	-3.2	4.4	8.6	28
Mart	5.7	11.9	0.0	6.7	8.9	27.5
Nisan	11.1	17.5	4.5	7.1	9.4	32.3
Mayıs	15.7	22.3	8.7	9.0	10.8	43.3
Haziran	20.2	26.7	12.8	10.4	6.7	24.3
Temmuz	23.6	30.2	16.1	11.4	2.3	6.6
Ağustos	23.1	30.1	15.7	11.2	1.5	5.3
Eylül	18.6	26.0	11.1	9.4	3.1	11.8
Ekim	12.4	19.8	6.0	7.2	6.3	30.1
Kasım	6.1	12.9	0.8	5.2	6.8	32.6
Aralık	1.7	6.6	-2.3	3.1	9.9	42
YILLIK	11.6	30.2	-3.9	7.6	7.0	26.6

Kaynak: Meteoroloji Genel Müdürlüğü, Rasat Süresi 1950-2014

Grafik 5: Ortalama Sıcaklık Değerleri (C°) (Konya Meteoroloji İstasyonu)



Kaynak: Meteoroloji Genel Müdürlüğü, Büro Çalışması

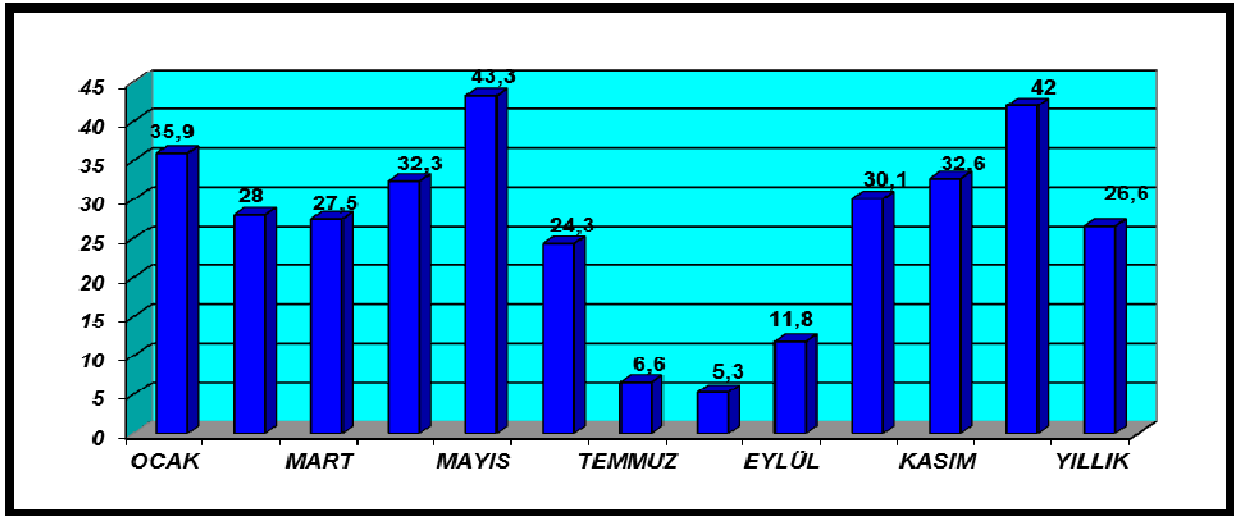
BARLAS İMAR PLANLAMA MÜŞAVİRLİK LTD.ŞTİ

KONYA OVASI PROJESİ TURİZM MASTER PLANI

(Aksaray, Karaman, Konya, Niğde)

Konya ilinde ortalama sıcaklığın en yüksek olduğu aylar temmuz ve ağustos ayları, en düşük olduğu aylar ise ocak ve şubat aylarıdır. Yıl içinde ölçülen ortalama sıcaklık 11.6 C°, ilde ölçülen en yüksek ortalama sıcaklık 30,2 C°, en düşük ortalama sıcaklık ise -3,9 C°'dir. En yüksek sıcaklık 40.6 °C ile 30.7.2000 günü, en düşük sıcaklık ise -26.5 °C ile 06.02.1972 günü tespit edilmiştir. Günlük toplam en yüksek yağış miktarı 64.5 kg/m² olarak 03.10.1980 gününde, günlük en hızlı rüzgar 122.4 km/sa olarak 28.02.1989 gününde ve en yüksek kar 40.0 cm olarak 17.11.1988 gününde tespit edilmiştir. Ortalama yıllık yağış miktarı 319.7 mm olup, yıl bütününde aylık ortalama 26.6 mm'dir. Yağış ve rüzgar değerleri aylar itibariyle Tablo 10'da verilmiştir.

Grafik 6: Aylara Göre Ortalama Yağış Miktarı (mm) (Konya Meteoroloji İstasyonu)



Kaynak: Büro Çalışması

Tablo 10: Yağış ve Rüzgar Değerleri (Konya Meteoroloji İstasyonu)

AYLAR	EN ÇOK YAĞIŞ MİKTARI (GÜNLÜK, MM)	ORTALAMA KAR YAĞIŞLI GÜN SAYISI	ORTALAMA KARLA ÖRTÜLÜ GÜN SAYISI	HAKİM RÜZGAR YÖNÜ, ESME SAYISI
Ocak	27.8	3.2	8.3	N-210
Şubat	73.7	2.8	5.8	SW-167
Mart	33.2	2.2	2.2	N-240
Nisan	27.3	0.3	0.3	N-240
Mayıs	33.0	-	-	N-212
Haziran	49.1	-	-	N-303
Temmuz	18.7	-	-	N-429
Ağustos	18.1	-	-	N-405
Eylül	30.2	-	-	N-341
Ekim	56.6	-	-	N-217
Kasım	61.9	0.6	0.6	N-155
Aralık	41.7	1.8	3.9	N-166
YILLIK	73.7	11.0	21.0	N-3069

Kaynak: Devlet Meteoroloji İşleri Genel Müdürlüğü, Meteoroloji Bülteni, Rasat Süresi 1929-1970

KONYA OVASI PROJESİ TURİZM MASTER PLANI

(Aksaray, Karaman, Konya, Niğde)

Konya'da yıllık ortalama 3.069 esme sayısı ile hakim rüzgar yönü kuzey olup, aylık bazda onbir ay kuzey rüzgarları ve yalnız şubat ayında güneybatı rüzgarları ağırlıklı olarak esmektedir.

İlde en fazla yağış 73.7 mm ile en fazla şubat ayında düşmektedir. Ortalama kar yağışlı gün sayısının en fazla olduğu ay ise ocak ayıdır. İl bazında nem verileri Tablo 11'de verilmiştir.

Tablo 11: Nem Değerleri (Konya Meteoroloji İstasyonu)

AYLAR	ORTALAMA BAĞIL NEM (%)	EN DÜŞÜK BAĞIL NEM (%)
Ocak	78	17
Şubat	74	13
Mart	65	10
Nisan	57	2
Mayıs	56	3
Haziran	49	4
Temmuz	41	7
Ağustos	40	5
Eylül	47	2
Ekim	59	2
Kasım	72	12
Aralık	80	20
YILLIK	60	2

Kaynak: Devlet Meteoroloji İşleri Genel Müdürlüğü, Meteoroloji Bülteni, Rasat Süresi 1929-1970

İlin iklimsel özelliklerine ilişkin yıllık ortalama değerler ise Tablo 12'de verilmiştir.

Tablo 12: Yıllık İklim Verileri (Konya Meteoroloji İstasyonu)

ORTALAMA AÇIK GÜN SAYISI	: 108.9
ORTALAMA BULUTLU GÜN SAYISI	: 186.6
ORTALAMA KAPALI GÜN SAYISI	: 69.8
EN YÜKSEK KAR ÖRTÜSÜ KALINLIĞI (CM)	: 66
ORTALAMA SISLİ GÜN SAYISI	: 18.6
ORTALAMA DOLULU GÜN SAYISI	: 2.5
ORTALAMA KIRAĞILI GÜN SAYISI	: 61.0
ORTALAMA ORAJLI GÜN SAYISI	: 16.6
HAKİM RÜZGAR YÖNÜ	: N

Kaynak: Devlet Meteoroloji İşleri Genel Müdürlüğü, Meteoroloji Bülteni, Rasat Süresi 1929-1970

2.2.4. NİĞDE

Niğde'de, etrafının dağlarla çevrili olması, deniz seviyesinden 1200 m. yükseklik göstermesi, denizin bunaltıcı etkilerini ve denizden gelen rüzgarları alamaması, kuzeyden gelen soğuk rüzgarlara açık olmasından dolayı kara iklimi görülmektedir. Yazları sıcak ve kurak, kışları soğuk ve kar yağışlıdır. Yağışlar kışın kar halinde, ilkbaharda ise yağmur halinde olmaktadır. Yağışlar kış aylarında yüksek basıncın etkisiyle,

KONYA OVASI PROJESİ TURİZM MASTER PLANI

(Aksaray, Karaman, Konya, Niğde)

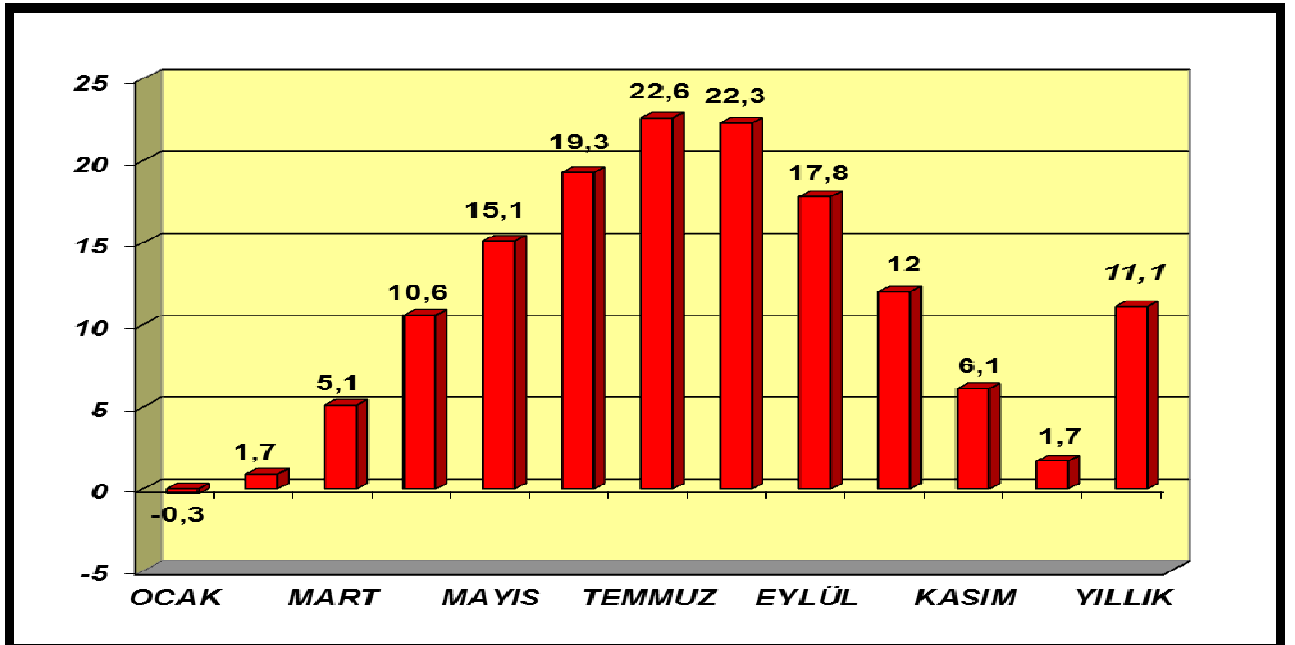
İlkbaharda ise yüksek basıncın ve batıdan gelen alçak basınç merkezlerinin etkisiyle oluşmaktadır. İlkbaharda depresyon yağışları meydana gelmektedir. Nisan, mayıs ve haziran ayının ilk yarısına kadar sağanak halinde, bazen de sürekli yağışlar görülmektedir. İlde iklim verileri Tablo 13'te verilmiştir.

Tablo 13: Niğde İklim Değerleri (Niğde Meteoroloji İstasyonu)

AYLAR	ORTALAMA SICAKLIK (C°)	ORT. EN YÜKSEK SICAKLIK(C°)	ORT. EN DÜŞÜK SICAKLIK(C°)	ORTALAMA GÜNEŞLENME SÜRESİ (SAAT)	ORTALAMA YAĞIŞLI GÜN SAYISI	AYLIK ORTALAMA YAĞIŞ MİKTARI (MM)
Ocak	-0.3	4.8	-4.5	3.5	10.6	31.9
Şubat	0.9	6.3	-3.6	4.5	10.5	33.2
Mart	5.1	11.0	-0.1	5.5	11.4	35.5
Nisan	10.6	16.7	4.5	7.6	11.5	43.2
Mayıs	15.1	21.3	8.3	8.5	12.1	49.2
Haziran	19.3	25.6	11.8	10.5	6.9	27.2
Temmuz	22.6	29.3	14.7	12.0	2.0	4.9
Ağustos	22.3	29.4	14.4	11.3	1.5	4.2
Eylül	17.8	25.5	10.2	10.0	2.9	8.8
Ekim	12.0	19.5	5.9	7.2	6.7	26.1
Kasım	6.1	12.8	1.1	5.2	7.5	31.4
Aralık	1.7	7.1	-2.6	3.5	10.6	40.0
YILLIK	11,1	29.4	-4.5	7.4	7.9	28.0

Kaynak: Meteoroloji Genel Müdürlüğü, Rasat Süresi 1950-2014

Grafik 7: Ortalama Sıcaklık Değerleri (C°) (Niğde Meteoroloji İstasyonu)



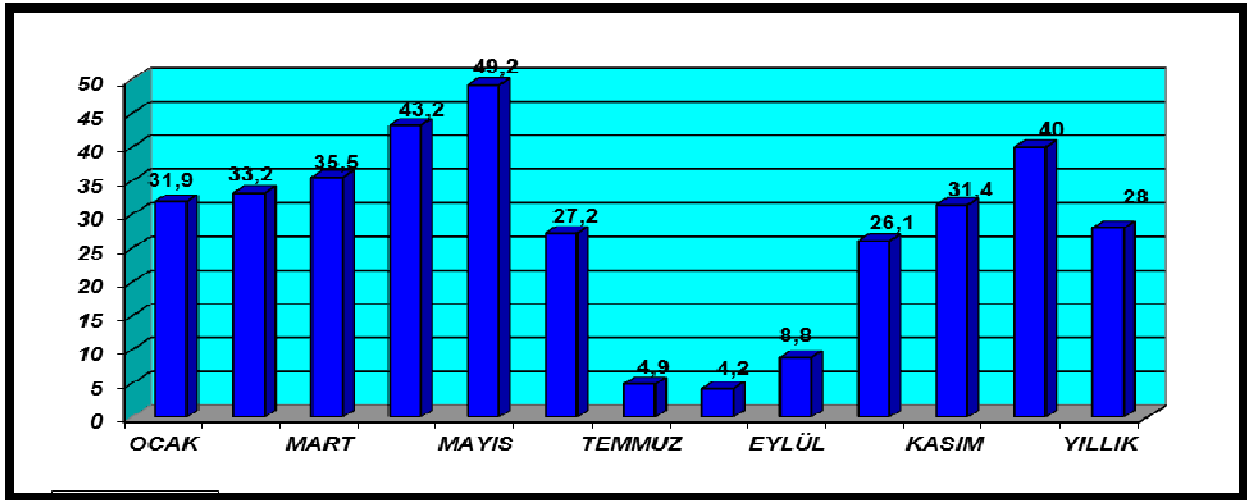
Kaynak: Meteoroloji Genel Müdürlüğü, Büro Çalışması

KONYA OVASI PROJESİ TURİZM MASTER PLANI

(Aksaray, Karaman, Konya, Niğde)

Niğde ilinde ortalama sıcaklığın en yüksek olduğu aylar temmuz ve ağustos ayları, en düşük olduğu aylar ise ocak ve şubat aylarıdır. Yıl içinde ölçülen ortalama sıcaklık 11,1 C°, ilde ölçülen en yüksek ortalama sıcaklık 29.4 C°, en düşük ortalama sıcaklık ise -4.5 C°'dir. En yüksek sıcaklık 38.5 °C ile 27.07.2012 günü, en düşük sıcaklık ise -24.2 °C ile 27.02.1985 günü tespit edilmiştir. Günlük toplam en yüksek yağış miktarı 54.5 kg/m² olarak 22.12.1987 gününde, günlük en hızlı rüzgar 137.9 km/sa olarak 27.04.1965 gününde ve en yüksek kar 39.0 cm olarak 22.12.2002 gününde tespit edilmiştir. Ortalama yıllık yağış miktarı 335.6 mm olup, yıl bütününde aylık ortalama 28.0 mm'dir. Yağış ve rüzgar değerleri aylar itibariyle Tablo 14'te verilmiştir.

Grafik 8: Aylara Göre Ortalama Yağış Miktarı (mm) (Niğde Meteoroloji İstasyonu)



Kaynak: Büro Çalışması

Tablo 14: Yağış ve Rüzgar Değerleri (Niğde Meteoroloji İstasyonu)

AYLAR	EN ÇOK YAĞIŞ MİKTARI (GÜNLÜK, MM)	ORTALAMA KAR YAĞIŞLI GÜN SAYISI	ORTALAMA KARLA ÖRTÜLÜ GÜN SAYISI	HAKİM RÜZGAR YÖNÜ, ESME SAYISI
Ocak	23.5	4.9	12.2	NE-413
Şubat	39.1	5.7	8.0	NE-406
Mart	25.2	2.7	3.1	NE-460
Nisan	29.5	0.6	0.4	NE-364
Mayıs	43.1	-	-	NE-381
Haziran	39.2	-	-	NE-488
Temmuz	22.5	-	-	NE-633
Ağustos	35.7	-	-	NE-700
Eylül	23.4	-	-	NE-562
Ekim	33.8	-	-	NE-526
Kasım	23.2	0.4	1.4	NE-488
Aralık	54.5	2.3	5.5	NE-448
YILLIK	54.5	16.0	16.5	NE-5869

Kaynak: Devlet Meteoroloji İşleri Genel Müdürlüğü, Meteoroloji Bülteni, Rasat Süresi 1935-1970

KONYA OVASI PROJESİ TURİZM MASTER PLANI

(Aksaray, Karaman, Konya, Niğde)

Niğde’de yıllık ortalama 5.839 esme sayısı ile hakim rüzgar yönü kuzeydoğu olup, aylık bazda da yıl boyu bu rüzgar ağırlıklıdır.

İlde en fazla yağış 54.5 mm ile en fazla aralık ayında düşmektedir. Ortalama kar yağışlı gün sayısının en fazla olduğu ay ise şubat ayıdır. İl bazında nem verileri Tablo 15’te verilmiştir.

Tablo 15: Nem Değerleri (Niğde Meteoroloji İstasyonu)

AYLAR	ORTALAMA BAĞIL NEM (%)	EN DÜŞÜK BAĞIL NEM (%)
Ocak	70	16
Şubat	68	7
Mart	62	6
Nisan	55	4
Mayıs	53	2
Haziran	46	7
Temmuz	40	2
Ağustos	38	4
Eylül	44	6
Ekim	55	4
Kasım	64	7
Aralık	70	2
YILLIK	55	2

Kaynak: Devlet Meteoroloji İşleri Genel Müdürlüğü, Meteoroloji Bülteni, Rasat Süresi 1935-1970

İlin iklimsel özelliklerine ilişkin yıllık ortalama değerler ise Tablo 16’da verilmiştir.

Tablo 16: Yıllık İklim Verileri (Niğde Meteoroloji İstasyonu)

ORTALAMA AÇIK GÜN SAYISI	: 127.9
ORTALAMA BULUTLU GÜN SAYISI	: 184.2
ORTALAMA KAPALI GÜN SAYISI	: 53.2
EN YÜKSEK KAR ÖRTÜSÜ KALINLIĞI (CM)	: 34
ORTALAMA SİSLİ GÜN SAYISI	: 8.3
ORTALAMA DOLULU GÜN SAYISI	: 3.4
ORTALAMA KIRAĞILI GÜN SAYISI	: 55.4
ORTALAMA ORAJLI GÜN SAYISI	: 18.0
HAKİM RÜZGAR YÖNÜ	: NE

Kaynak: Devlet Meteoroloji İşleri Genel Müdürlüğü, Meteoroloji Bülteni, Rasat Süresi 1935-1970

KONYA OVASI PROJESİ TURİZM MASTER PLANI

(Aksaray, Karaman, Konya, Niğde)

2.3. JEOLJİK YAPI VE DEPREM DURUMU

2.3.1. İLLERİN JEOLJİK ÖZELLİKLERİ

2.3.1.1. Aksaray

Aksaray ili sınırları içinde mağmatik, metomorfik sedimenter ve karasal kökenli kayalar mevcut olup bunlar metomorfik kayalar, plütonik kayalar, sedimenter kayalar, volkanik kayalar, gısel ve volkanosedimenter kayalar, güncel oluşuklar, allokton ofiyolit karmaşığdır. Stratigrafik olarak en altta metomorfik kayalar üzerine volkanosedimenter kayalar ve volkanik kayalar, tüm bu kayaların üzerinde ise Holosen yaşlı alüvyon çökeller gelmektedir. Bu formasyonlar aşağıda verilmiştir.

Bozçaldağ Metamorfiti
Mezgit Formasyonu
Göstük İgnimbiriti
Uzunkaya Formasyonu
Melendiz Volkaniti
Selime Tüfü
Gerveri Lavı
Kızılkaya İgnimbiriti
Hasan Dağı Külleri
Göllüdağ Volkaniti
Gösterli Volkaniti
Traverten
Alüvyon

2.3.2.2. Karaman

Karaman ve civarında otokton konumlu kayalar yüzeylemektedir. “Hadim Birliğı” adı altında toplanan başlıca birimler, Orta Kambriyen yaşlı Çaltepe Formasyonu, Üst Kambriyen-Ordovisiyen yaşlı Seydişehir Formasyonu, Orta Jura- Kretase yaşlı Kaplanlı Formasyonu, Üst Kretase – Orta Eosen yaşlı Yeniköy Formasyonu, Orta- Üst Eosen yaşlı Karaçalı Formasyonu’dur.

Hadim ve civarında, naplı- bindirmeli yapıların, Göksu ırmağının açtığı derin vadi içlerinde aşındırılmaları sonucu, otokton konumlu kayalar açığa çıkar (Hadim Birliğı) Otokton konumlu kayalar üzerinde yer alan naplı- bindirmeli yapılara “Göksu Napları” denilmiştir. Erken Alt Paleosen’den sonra gelişmeye başlayan sıkışmalı tektonik, özellikle ters faylarla, bindirmeli ve naplı yapıları oluşturmuştur. Kıvrımlanma gelişimlerine rastlanmamaktadır.

Kuzeyde yer alan Karadağ Bölgesindeki volkanik faaliyetler 4 farklı evrede gelişmiştir. Volkanik aktivite Pliosen sonu-Pleistosen’de başlamış ve Pleistosen sonuna kadar devam etmiştir. Bölgedeki en yaşlı volkanitler güneydeki Mercik Bölgesi’nde yer almaktadır.

BARLAS İMAR PLANLAMA MÜŞAVİRLİK LTD.ŞTİ

KONYA OVASI PROJESİ TURİZM MASTER PLANI

(Aksaray, Karaman, Konya, Niğde)

Bunu takip eden volkanizmalar Sızak, Kartallık ve Kızıldağ'da mosturası görülen volkanitlerdir. Daha sonra merkez bölgedeki büyükçe bir kaldera oluşumu ile sonuçlanan volkanik faaliyetler etkin olmuştur. Bu etkinlikler ile andezitler, tüfler, ponza taşı ve volkanik breş oluşumları ortaya çıkmıştır. Kalderanın kuzey kanadında yer alan tüflerin içinde tipik "base surge" tabakalanmaları görülmektedir. Nihayet 4. evrede değişik kesimlerde (Bozdağ ve Değle Dağı gibi) ortaya çıkan genç andezitler izlenmektedir. Ayrıca volkanitlerin yanında, kristalize kireçtaşları (Neojen öncesi) ile konglomera, kumtaşı ve kireçtaşlarından oluşan Neojen oluşukları da bulunmaktadır.

2.3.2.3. Konya

Konya ili, Türkiye'nin Ana Tektonik Üniteleri'nden Orta Anadolu Birliği'nin güney kesimi ile Toros Birliği'nin orta kesiminde kalmaktadır. Toros Birliği farklı çökeltme ortamlarını yansıtan ve Geç Kretase Paleosen döneminde gelişen sıkışma kuvvetleri ile üstüste bindirilmiş kütlelerden meydana gelmektedir. Konya il sınırları içinde bunlardan Geyikdağı Birliği, Bozkır Birliği ve Bolkardağı Birliği'ne ait kaya birimleri bulunmaktadır. Geyikdağı Birliği otokton-paraotokton, Bozkır ve Bolkar Dağı Birlikleri alloktondur. Alloktan birlikler önce birbirleri üzerine Üst Senoniyen'de Orta Elosen ve sonrasında otokton birlikler üzerine yürümüşlerdir. Bu yapısal birlikleri Orta Miyosen'den itibaren karasal çökeller örtmüştür. Otokton kaya birimleri düzenli bir katmanlanma sunarken aloktan birliklere ait kaya birimleri daha karmaşıktır.

Gerek Toros Kuşağı'nda, gerekse Orta Anadolu birliğinde yörede yüzeyleyen en yaşlı kayalar olarak Paleozoik (birinci zaman) yaşlı kayaç birimleri Bozkır, Hadim, Seydişehir, Akören, Ahırlı, Beyşehir, Doğanhisar, Kadınhanı yörelerinde ortaya çıkmaktadır. Genellikle Paleozoik yaşlı birimlerin bir devamı niteliğinde olan Mesozoik (ikinci zaman) yaşlı kayalar ise yaygın olarak Ereğli, Bozkır, Seydişehir, Ahırlı, Akören, Altınekin, Kadınhanı, Beyşehir, Akşehir, Ilgın, Doğanhisar yörelerinde yüzeylemektedir. Mesozoik sonunda kapanan okyanusun sıkışması ile ortaya çıkan dağ oluşumu evresinde Toroslarda kütleler meydana gelirken okyanus kabuğu parçaları olan ofiyolitler bu kütlelerin arasında, özellikle Konya Meram, Ereğli güneyi, Bozkır güneyi, Karapınar ve Cihanbeyli civarında gözlenmektedir.

2.3.2.3. Niğde

Niğde ili jeolojik formasyonları dört ana bölümde gruplanmaktadır.

Niğde Metamorfik Grubu: Niğde metamorfik grubu yüksek sıcaklı, orta basınç içinde metaformizma geçirmiş ve intüzüt kayalarla kesilmiş kırıntılı ve karbonat kökenli kayalardan oluşmaktadır. Niğde metaformik birimi içinde 6 ayrı formasyon ayırt edilmektedir. Bunlar;

Gümüşler Formasyonu
Sineksiz Yayla Metagabrosu
Üçkapılı Gramadiyoriti

BARLAS İMAR PLANLAMA MÜŞAVİRLİK LTD.ŞTİ

KONYA OVASI PROJESİ TURİZM MASTER PLANI

(Aksaray, Karaman, Konya, Niğde)

Kaleboyun Formasyonu
Ası Gediği Formasyonu
Metaaofiyorit

Aladağ Grubu: Bölgede genelde Niğde masifi dışında kaplı bir yapı hakimdir. Aladağlar'ın üst kretasee sonunda kazanılmış kaplı bir yapısı vardır. Üst manto derin kabuk kökenli kayalardan oluşmuştur. Aladağ naplarında üsthaleozik ve Mesozoik döneminin değişik kesimlerini temsil eden aşağıda belirtilen formasyonlar ayırt edilmiştir.

Siyah Aladağ Formasyonu
Minaretepe Formasyonu
Beyaz Aladağ Formasyonu
Divrikdag Formasyonu
Ofiyolitli Melanj

Ereğli-Ulukışla Havzası: Bu alan üst senonien – orta eosen zaman aralığını temsil eden sedimentler, volkanik ve derinlik kayalarından meydana gelmektedir. Karmaşık litolojik özelliklerine göre altı üye ve ayrıca, Ecemiş Koridoru ayrı şekilde incelenmiştir.

Çiftahan
Halkapınar Formasyonu
Ulukışla Formasyonu
Çamardı Formasyonu
Başmakçı Kireçtaşı Üyesi
Kabaktepe Evaporiti
Ecemiş Koridoru
Çukurbağ Formasyonu
Burç Formasyonu

Melendiz ve Kuvaterner Grubu: Türkiye'nin genç jeomorfolojik yapısında Neojen ve Kuvaterner içinde gelişmiş olan volkanik şekiller Doğu, Orta ve Batı Anadolu'da alansal bütünsellik göstermektedir. Orta Anadolu'nun güneyinde Toros kıvrıklı dağ kuşağının eksenine uyumlu olarak uzanan Neojen-Kuvaterner yaşlı volkanik kuşak, sunduğu çeşitli tipteki volkan yapıları ile Anadolu'da geç volkan röliyefinin en iyi gözlenebildiği bölgelerden biridir. Bu grupta yer alan formasyonlar aşağıda verilmiştir.

İncesu İgnimbriti
Melendizdağı Tüfü
Melendizdağ Aglomerası
Alüvyon

Bölgede yer alan Niğde Masifi ve Karanfil Dağı eteklerinde yaygın şekilde yamaç molozu birikmiştir. Yeni alüvyonlar ise Niğde-Kayseri ve Niğde-Nevşehir yolu etrafında geniş bir alanda gözlenmektedir.

BARLAS İMAR PLANLAMA MÜŞAVİRLİK LTD.ŞTİ

KONYA OVASI PROJESİ TURİZM MASTER PLANI

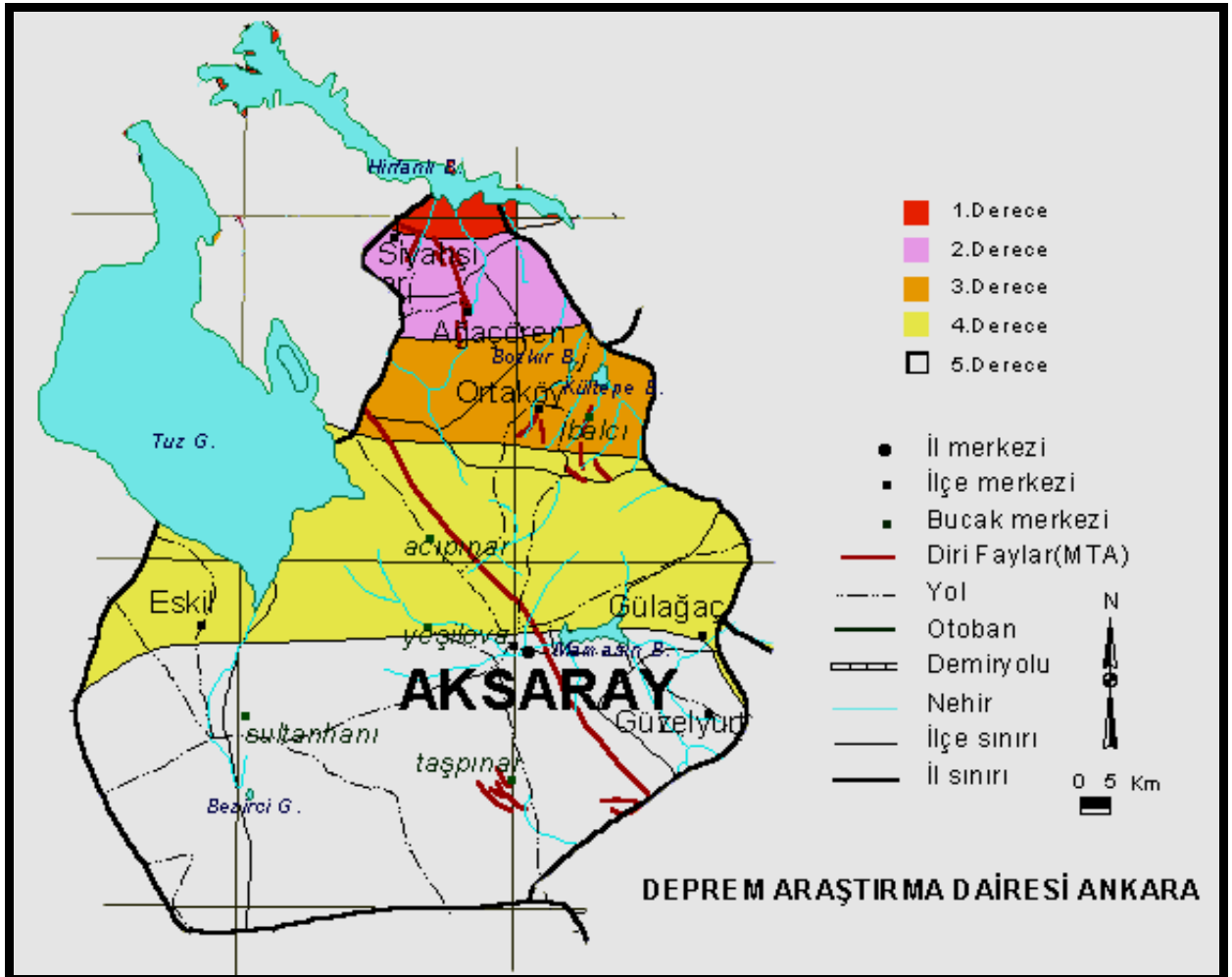
(Aksaray, Karaman, Konya, Niğde)

2.3.3. DEPREM DURUMU

2.3.3.1. Aksaray

Aksaray ve yakın civardaki en önemli yapısal unsur KB-GD gidişli Şereflikoçhisar-Aksaray fay zonudur. Tuz Gölü fay zonu olarak da bilinen bu fay Şereflikoçhisar'dan Bor'a kadar devam etmektedir. Yüzeiden izlenebilen uzunluğu yaklaşık 150 km civarındadır. Fayın Aksaray Hasan Dağı arasında kalan bölümü Hasan Dağı fay seti olarak adlandırılmıştır. Bu fay, Tuz Gölü fayının güneyinde yaklaşık 17-18 km genişliğinde bir kuşak içinde gelişmiş bir dizi faydan oluşmaktadır. Hasan Dağı ve Keçiboyduran volkanlarının sınırı oluşturmaktadır. İl genelinde deprem haritası Şekil 11'de verilmiştir.

Şekil 11: Aksaray İli Deprem Haritası



Kaynak: T.C. Başbakanlık Afet Ve Acil Durum Yönetimi Başkanlığı, Deprem Dairesi Başkanlığı

KONYA OVASI PROJESİ TURİZM MASTER PLANI

(Aksaray, Karaman, Konya, Niğde)

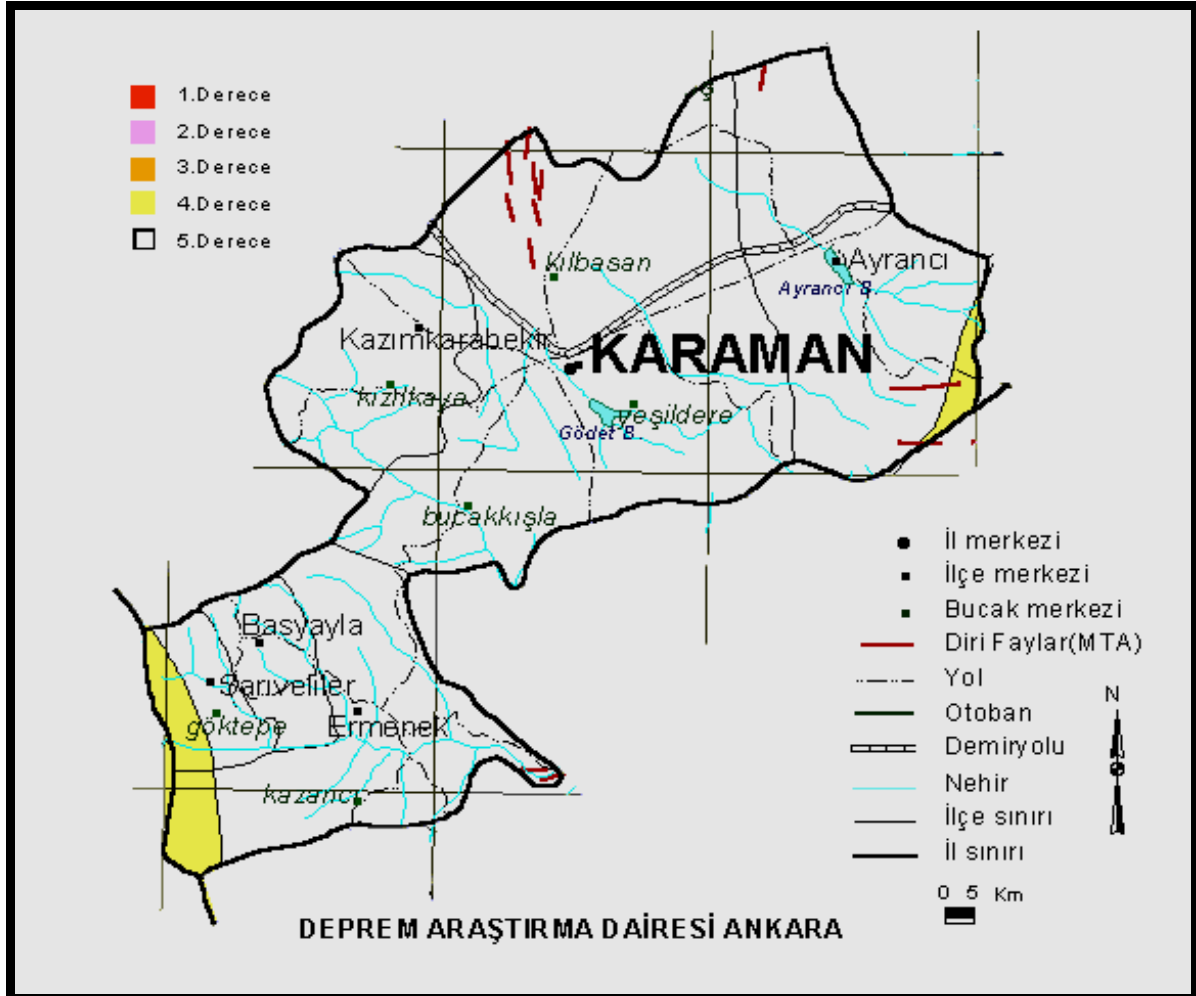
Tuz Gölü fayının sismik etkinliği devam etmektedir. Deprem kayıtlarına göre tarihsel dönemlerde oldukça yoğun bir sismik etkinlik gösteren bölgede, aletsel dönemde (1900 ve sonrası) yıkıcı bir deprem görülmemiştir. Aksaray ve çevresi, kırılma mekaniği prensiplerine göre potansiyel sismik risk alanları içinde kalmaktadır.

İl geneline bakıldığında; risk oranı güneyden kuzeye artmaktadır. Sarıyahşi ve Hirfanlı arasında kalan bölge 1. derece, Sarıyahşi ve Ağaçören 2. derece, Ortaköy 3. derece, Eskil, Acıpınar ve Gülağaç 4. bölge ve Aksaray Merkez ilçe ile Güzelyurt 5. derece (tehlikesiz bölge) deprem bölgesine girmektedir.

2.3.3.2. Karaman

Karaman il olarak deprem riskinin en düşük olduğu bölgelerden biridir. İlin büyük bölümü "Türkiye Deprem Haritasında" 5. derecede deprem kuşağında yer almaktadır. İlin doğu ve batısında çok az bir kesim 4. deprem kuşağı içinde yer almaktadır.

Şekil 12: Karaman İli Deprem Haritası



Kaynak: T.C. Başbakanlık Afet Ve Acil Durum Yönetimi Başkanlığı, Deprem Dairesi Başkanlığı

BARLAS İMAR PLANLAMA MÜŞAVİRLİK LTD.ŞTİ

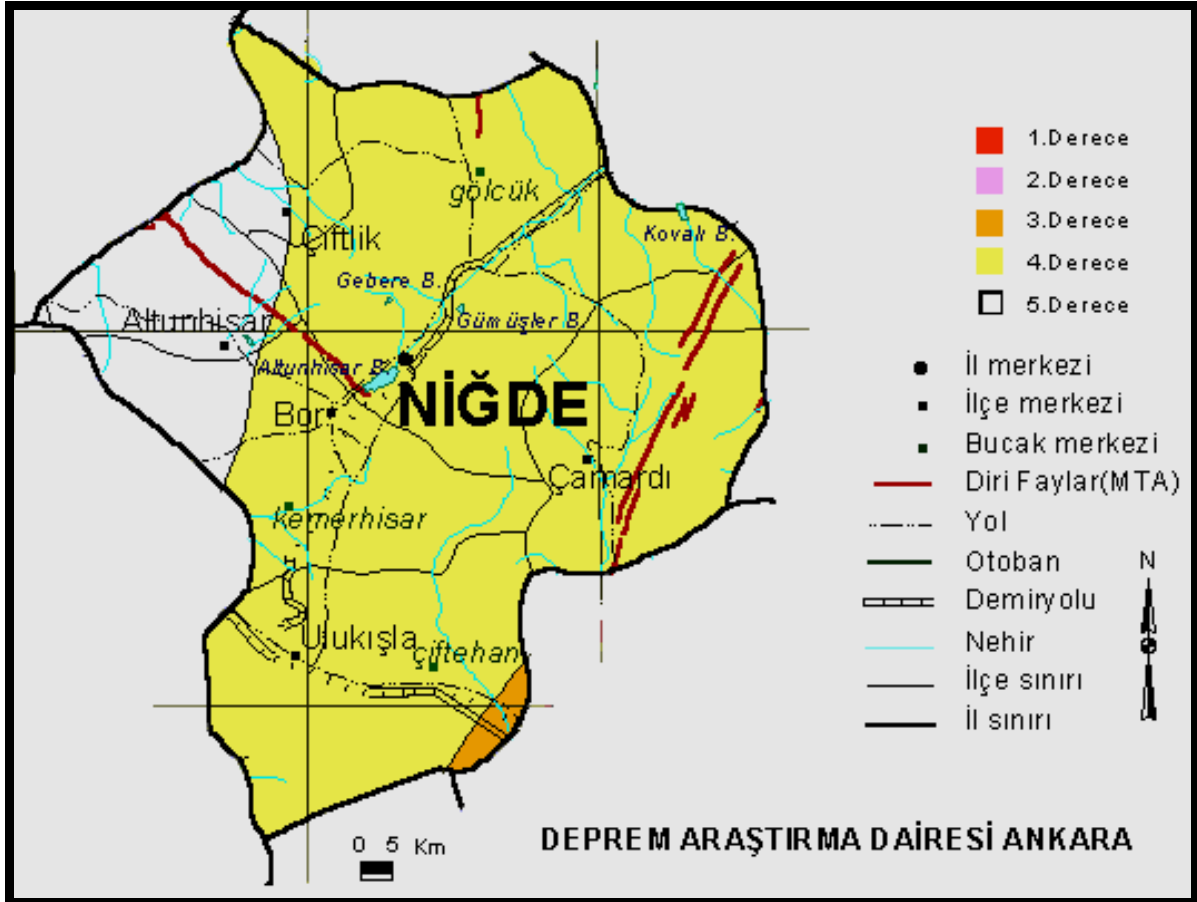
KONYA OVASI PROJESİ TURİZM MASTER PLANI

(Aksaray, Karaman, Konya, Niğde)

2.3.3.4. Niğde

Niğde ilinin yer alan aktif faylara rağmen, ilin büyük kısmının 4. derece deprem kuşağında yer aldığı görülmektedir. İlin batısında Altunhisar ilçesi ve çevresi tehlikesiz bölgede bulunmaktadır. İlin güneydoğusunda çok küçük bir kesim ise 3. Derece deprem kuşağı içinde yer almaktadır.

Şekil 14: Niğde İli Deprem Haritası



Kaynak: T.C. Başbakanlık Afet Ve Acil Durum Yönetimi Başkanlığı, Deprem Dairesi Başkanlığı

KONYA OVASI PROJESİ TURİZM MASTER PLANI

(Aksaray, Karaman, Konya, Niğde)

2.4 AKARSULAR VE GÖLLER

2.4.1. AKSARAY

2.4.1.1. Akarsular

Aksaray'ın en önemli akarsuyu Melendiz Dağlarında doğan Melendiz Çayı'dır (Ulurmak). Aksaray Ovası'ndan geçen Karasu ve Eskil ve Gülağaç ilçelerinden geçen Eşmekaya çayları, Yeniköy Deresi ve Ebuhasan Deresi diğer önemli akarsulardır. Ekecik Deresi, Helvadere, Peçeneközü Deresi ve Kızılırmak Nehrine mansap olan Öteyüz, İnathlı ve Köşkerli dereleri ise ikincil su kaynaklarıdır. İldeki akarsular genelde denize ulaşmamakta ve Tuz Gölü yakınlarında yeraltına inerek kaybolmaktadır.

Aksaray ilinde bir baraj bulunmaktadır. Debisi 165 milyon m³' olan Mamasın Barajı Melendiz Çayı, Karasu ve diğer havzalardan beslenmektedir.

2.6.1.2. Göller

Aksaray'ın en önemli gölü Konya ve Ankara ile müşterek sınırlara sahip olan Tuz Gölü'dür. Tuz Gölü ülkenin Van Gölü'nden sonra en büyük ikinci gölü ve en önemli tuz kaynaklarından biridir. Yüz ölçümü 1500 km²'dir. Aksaray sınırları içinde yer alan diğer önemli göller ise; Aksaray ili ile Niğde ilinin müşterek gölü olan ve Gelveri (Güzelyurt) yakınlarında bulunan Nar Gölü (Sofular-Acıgöl), Koca Göl, Hasan Dağı çevresinde Kartal Gölü, Öküz Gölü, Sarıgöl, Uyuz Gölü'dür. Acıgöl Termal ve turizm yönünden önemli bir kaynaktır.

Bu tabii göller yanında sulama, taşkınlardan korunma amaçlı göletler bulunmaktadır. Bunların en önemlisi Melendiz Çayı üzerinde bulunan Mamasın Baraj Gölü'dür. Mamasın Barajı 1962 yılından beri faaliyettedir. Ortaköy yakınlarındaki Kültepe ve Bozkır baraj gölleri yanında D.S.İ. tarafından tamamen sulama amaçlı olarak yapılan Ortaköy-Balcı Göleti, Helvadere Göleti, Ortaköy Çiftevi Göleti, Güzelyurt Göleti gibi göletlerde vardır. Ortaköy Çiftevi II Göleti'nin inşaatı 2014 yılında tamamlanmıştır.

2.6.2. KARAMAN

2.6.2.1. Akarsular

Karaman ili sınırları içinde bulunan en büyük akarsu Göksu Nehridir. Taşeli Yaylasından geçen Geyik Dağları suları ile beslenip Akdeniz'e dökülen ırmağın Hadim ve Ermenek kolları Karaman'dan geçerek, Mersin'in Mut ilçesinde birleşmektedir. Yüksek dağların arasından inerken derin vadiler meydana gelmektedir. Uzunluğu 296 km olan nehrin, il sınırları içindeki uzunluğu ise 47 km'dir. Ermenek Çayı, 112 km. uzunluğundadır. 56 km'si, Karaman sınırları içinde bulunmaktadır.

KONYA OVASI PROJESİ TURİZM MASTER PLANI

(Aksaray, Karaman, Konya, Niğde)

Karaman Ovası ile yüksekliği fazla olmayan Orta Torosların İç Anadolu'ya bakan bölümlerinde yaz aylarında suları oldukça azalan, dereler ve çaylar vardır. Bunlar; Berendi Çayı, İbrala Deresi, Gödet Çayı ve Deliçay gibi akarsulardır. Ayrancı Barajı'nı dolduran Berendi Çayı, Göztaşı tepeden doğup büyük bir vadi oluşturduktan sonra Sudurağı, Aşıran, Kubaşan ve Akçaşehir Canhasan ovalarında kaybolmaktadır. İbrala Deresi, Toros Dağlarının kuzey yamaçlarından doğmakta, Sudunağı, Beydilli, Akçaşehir yolundan akarak Akgöl bataklığına dökülmektedir. İl içinde doğan Gödet Çayı 81 km uzunluğunda olup, Yüzlük Dağı'ndan doğmakta, Gödet Barajı'nda son bulmaktadır.

İl sınırları içinde bulunan bütün akarsuların rejimleri düzensizdir ve bu akarsuların kapasitesi ilkbahar ve kış aylarındaki yağışlarla artarken yazın ortalarında azalmakta ve hatta bazı kolları da kurumaktadır.

2.6.2.2. Göller

Karaman ilinde bulunan tabii göller Akgöl ve Acıgöl olup, il içinde çok sayıda baraj gölü ve gölet bulunmaktadır.

Akgöl Türkiye'nin en önemli sulak alanlarından biridir. RAMSAR Sözleşmesi doğrultusunda A sınıfı sulak alan olma özelliği taşıyan Akgöl idari olarak Konya ve Karaman illerinde; Ereğli, Karapınar ve Ayrancı ilçeleri sınırları içinde, kuzeyde Karacadağ, güneyde ise Torosların Bolkar Dağları ile çevrilidir. Akgöl değişik türde kuşlara barınma yeri olarak ve ekonomik değeri yüksek olan kamışlarla kaplı bir saha olması ile önem arz etmekte iken son yıllarda özellikle yaz aylarında tamamen kurumaktadır. Genişliği 40 yıl önce 21.500 ha iken dörtte üçünü kaybederek 6.787 ha'lık bir alana sıkışmış durumdadır. Sulak alanın bugün kapladığı alan yaklaşık 2.000 ha civarındadır. Kurumadan önce 250 çeşit kuşa ev sahipliği yapan Akgöl'de kış aylarında kar ve yağmur suları ile oluşan küçük gölcüklerde halen kış göçmeni kuşları barındırmaktadır. Akgöl ve civarı 1993 yılında I. Derece Doğal Sit alanı ve 1995 yılında Tabiatı Koruma Alanı olarak ilan edilmiştir.

Acıgöl merkez ilçe sınırları içinde Süleymanhacı Köyü yakınındadır. Halk arasında bilinen diğer bir adı da, "Süleymanhacı Gölü"dür. Yüzölçümü 1.7 km olan gölün en derin yeri 4 m'dir. Gölün çevresi, Karaman Valiliği'nce 1994 yılında ağaçlandırılmıştır. 1985'dan sonra çekilmeye başlayan göl 1990'dan sonra kurumuştur.

Merkez ilçeye 7.5 km mesafede ve Gödet Çayı üzerinde yapılan Gödet Barajı sulama amaçlı olarak kurulmuştur. Kaya dolgu tipi olarak yapılan baraj 1988'de faaliyete geçmiştir. Gölde balıkçılık yapılmaktadır.

2010 yılında hizmete giren Deliçay Barajı Karaman Ovası sulaması 1. Merhale kapsamında yapılmıştır.

Ayrancı ilçesinde, Kocadere üzerinde 1962 yılında yapımı tamamlanan Ayrancı Barajı toprak dolgu bir sulama barajıdır.

KONYA OVASI PROJESİ TURİZM MASTER PLANI

(Aksaray, Karaman, Konya, Niğde)

Yeşildere'de İbrala Deresi üzerinde kaya dolgu olarak sulama, taşkın ve içme suyu amaçlı inşa edilen İbrala Barajı'nın inşaatı 2011 yılında tamamlanmıştır.

Göksu üzerinde enerji amaçlı kurulan Ermenek Barajı ve HES 2009 yılında faaliyete geçmiştir. 218 m yüksekliğiyle Türkiye'nin en yüksek barajıdır. Baraj gölü çevresi kısmen ağaçlıktır.

İl içinde yer alan Dokuz Yol Göleti ve Sarıveliler Göleti sulama amaçlı olarak yapılmıştır.

2.6.3. KONYA

2.6.3.1. Akarsular

Konya ili sınırları içinde daha çok mevsimlik ve sel rejimli akarsular yer almaktadır. Akarsuların boyları kısadır ve kapalı havza olması sebebiyle akarsular ova tabanlarındaki bataklıklarda kaybolmaktadır. Bölgedeki akarsular kar ve yağmur suları ile beslenmektedir. Konya'daki yağış rejimi düzensiz olduğu için bu akarsuların rejimi de düzensizdir. Konya ilindeki akarsuların Çarşamba Çayı hariç, akış uzunlukları kısadır. Birçoğu, yaz aylarında kurumakta; ancak ilkbahar ve yaz aylarında kısa süreli sağanak yağışlar ile sel baskınlarına sebep olabilmektedir.

Konya'da akarsuların su toplama havzaları farklı yönlerde akış gösterirler. Bunlardan Yukarı Sakarya Nehri'ne ulaşan Gökpınar Deresi ile Karadeniz'e, Göksu Nehri'nin kuzey kolu olan Hadim Çayı, Manavgat Nehri'nin yukarı havzası çevresindeki dere ve çaylar açık havza niteliğinde olup Akdeniz'e ulaşmaktadır.

Konya'da yer alan en büyük ve en önemli akarsu Çarşamba Suyu'dur. Kaynağını Bozkır ilçesinin batısındaki Hacımer Dağından, 2.200 m kotundan almaktadır. Çarşamba Çayı'nın fazla suları Çumra'dan itibaren tali kanallarla DSİ ana tahliye kanalına taşınmakta ve buradan Tuz Gölü'ne ulaşmaktadır. İldeki önemli akarsular Meram Çayı, Sille Deresi, May Deresi, İvriz, Bolasan, Çiğil, Doğanhisar İnsuyu, Göksu, Adıyan, Engilli, Çavuşköy, Karasu Çayları, Hatıp, Çayırbağı, Mukbil ve Dutlu Suyu'dur. Hatıp, Çayırbağı, Mukbil ve Dutlu Suyu içme ve kullanma suyu olarak kullanılmaktadır. Cihanbeyli - Kulu yöresindeki en önemli akarsu İnsuyu Deresi olup yağışlı dönemlerde Tuz Gölü'ne kadar ulaşmaktadır.

2.6.3.2. Göller

Konya ili sınırları içinde pek çok tabii göl ve bataklık bulunmaktadır. Bunların kimilerinin suları acı ve tuzlu, bazılarının da suları tatlıdır. Oluşum yönünden de birbirinden farklılıklar gösterilmektedir. Konya'da bulunan doğal göl yüzeyleri Tuz Gölü, Beyşehir, Akşehir, Hotamış, Akgöl, Acıgöl, Altınapa, Bolluk, Düden, Kızören, Meke Krater, Suğla ve Çavuşçu Gölü'dür.

Tuz Gölü kapalı bir havza gölü olup, Ankara, Konya, Aksaray sınırlarının kesiştiği yerde, bir kısmı Konya ili sınırları içinde yer almaktadır. Tuz Gölü Türkiye'nin yüzölçümü

BARLAS İMAR PLANLAMA MÜŞAVİRLİK LTD.ŞTİ

KONYA OVASI PROJESİ TURİZM MASTER PLANI

(Aksaray, Karaman, Konya, Niğde)

olarak ikinci büyük gölüdür. Derinliği 12 m. civarındadır. Yağış alanının genişliğine rağmen beslenme kaynakları zayıftır. Göle su getiren akarsular, yazın suları iyice azalan ya da tamamen kuruyan derelerdir. Yaz mevsiminde buharlaşmanın etkisi ile alanı oldukça küçülmektedir. Kuruyan kesimlerde tuz tortulları meydana gelmektedir. Türkiye'nin tuz ihtiyacının bir kısmı buradan temin edilmektedir. Tuz Gölü ve çevresi 2001 yılında özel koruma alanı ilân edilmiştir. Bölgede tuzcul stepler ve endemik türlerden olan ekolojik açıdan hassas bitki toplulukları bulunmaktadır. Bir ekosistem bütünlüğü arz eden Tuz Gölü ve yakın çevresindeki göller (Tersakan Gölü, Düden Gölü, Bolluk Gölü, Emekaya Gölü, Köpek Gölü, Akgöl) sayısız kuş türü ve özellikle Avrupa'da nesli tükenmekte olan flamingolar (*Phoenicopterus ruber*) için yaşam alanı niteliğindedir. Tuz Gölü, flamingoların Türkiye'deki en önemli kuluçka alanı olup, gölün orta kesimlerinde her biri 5-6 bin yuvadan oluşan dev kuluçka kolonileri bulunmaktadır. Tuz Gölü ve çevresi 02.11.2000 tarih ve 24218 sayılı Resmi Gazete'de yayımlanan, 14.09.2000 tarih ve 2000/1381 sayılı Bakanlar Kurulu Kararı ile Tuz Gölü Özel Çevre Koruma Bölgesi ilan edilerek yürürlüğe girmiş, daha sonra 08.08.2002 tarih ve 24840 sayılı Resmi Gazetede yayımlanan 4.07.2002 tarih ve 2002/4512 sayılı Bakanlar Kurulu Kararı ile Tuz Gölü Özel Çevre Koruma Bölgesi sınır değişikliği yapılarak son halini almıştır. Tuz Gölü 15.04.2013 tarihinde UNESCO Dünya Miras Geçici Listesi'ne alınmıştır.

Konya ilinin batısında Konya-Isparta sınırı üzerinde yer alan **Beyşehir Gölü**, ülkenin 3. büyük gölüdür. Aynı zamanda en büyük tatlı su gölüdür. Tektonik-Karstik olaylarla meydana gelmiştir. Gölün batısında kıyı görüntüsü dik ve yüksek olup bu kesimde dik kıyıların kesintiye uğradığı bölgelerde Yenişar Ovası uzanmaktadır. Güney ve doğudan sınırlayan kıyıları ise alçaktır. Toroslardan akan yağmur suları ve akarsular büyük çoğunluk olmak üzere çeşitli yar altı kaynaklarından da beslenmektedir. Göl çevresi 20.02.1993 tarihi itibarıyla milli park statüsüne alınmış olup, milli park alanı 88.750 ha'dır. Milli park alanı içinde aynı anda su sporları, dağ sporları ve av sporları yapmak imkanı vardır. Göl Ornitolojik bakımdan önemli bir kuş üreme, barınma, beslenme ve konaklama merkezidir. Su ürünleri açısından ekonomik değeri yüksektir. Gölün iki plajı, 33 tane irili ufaklı adası ve pek çok kayalığı bulunmaktadır. Gölde su seviyesine göre ada sayısı da değişmektedir. Orta Ada, Aygır Adası, Kızılada, Çeçen Adası, Eşek Adası, Akburun Adası, Kirse Adası, Kız Kalesi, Höyük Adası ve Mındıras Adası üzerinde çeşitli tarihi yapı kalıntıları yer almaktadır. Aygır Adası üzerinde koy ve kumsallar yer almaktadır.

Akşehir Gölü Konya ilinin kuzey batısında Konya-Afyonkarahisar il sınırında yer alan bir tatlı su gölüdür. Tektonik olaylarla meydana gelmiştir. Su ürünleri açısından ekonomik değer göstermektedir. Sulama suyu olarak kullanılmakta olup kamış üretimi de yapılmaktadır. Göl, Sultan dağları ile Emir Dağı arasındaki çöküntü alanında yer almaktadır. İdari olarak Konya ve Afyonkarahisar illeri sınırları içinde yer almaktadır. Göldeki su seviyesi ve göl alanı, yıllara ve mevsimlere göre büyük değişiklikler göstermektedir. Kapalı bir havzada bulunduğundan dışarıya akıntısı yoktur. Göl ekolojik olarak bol gıdalı (eutrophic) göl sınıfına girmektedir. Göl aynasını çevreleyen geniş sazlıklar, su kuşları için kuluçka alanı, beslenme yeri, sığınma, barınma ve toplanma

KONYA OVASI PROJESİ TURİZM MASTER PLANI

(Aksaray, Karaman, Konya, Niğde)

mekanı olarak son derece uygun bir ortam oluşturmaktadır. Gölde, sonbahar ve kış başlarında başta yaban kazları ve yaban ördekleri olmak üzere, pelikanlar, dalgıçlar, balıkçılar, yağmurcunlar ve martı türlerinden oluşan 60-80 bin civarında kuş görülmektedir. Son yıllarda gölü besleyen dereler üzerine yapılan baraj ve göletler, ayrıca DSİ'nin açtığı kuyular yüzünden Akşehir Gölü 1997 yılında kurumaya yüz tutmuş fakat 2009 yılı itibari ile yağışların iyi olması sebebiyle göl tekrar büyüme göstermiştir. Akşehir ve Eber Göllerinde bozulma, ekolojik dengenin yeniden tesis edilmesi ve alanın uygun bir şekilde yönetilmesinin sağlanması amacıyla; Akşehir ve Eber Gölleri için "Akşehir-Eber Gölleri Sulak Alan Yönetim Planı Projesi" hazırlanmıştır.

Suğla Gölü Konya ilinin güneybatısında yer alan tektonik bir göldür. Yağışlı yıllarda alanı iyice genişlemekte kurak yıllarda ise göl kurumakta ve alüvyonlu göl tabanı ortaya çıkarak, iyi bir tarım alanı oluşturmaktadır. Suları tatlıdır. Su ürünleri ve sulama açısından önemi büyüktür. Daha önceleri Beyşehir Gölü'nden beslenmekteyken daha sonraları Beyşehir Gölü'nün suları Kurukafa Kanalı ile Çumra Ovası sulamasına aktarıldığı için Suğla Gölü karstik kaynaklardan beslenir hale gelmiştir. Suğla Gölü, 1996 yılında DSİ'nin çalışmaları ile gölün etrafı toprak seddeler ile çevrilerek depolama haline dönüştürülmüş ve Konya Ovası'nı sulamak için bir rezervuar haline getirilmiştir. Depolama halinde dönüştükten sonra 4.000 hektarlık bir alan kaplamaktadır. Çevresinde çok verimli topraklar bulunmaktadır.

İlgin (Çavuşçu) Gölü Konya ilinin kuzeybatısında yer almaktadır. Oluşumu tektoniktir. Suları tatlıdır. Su ürünleri açısından önemlidir. İlgin ve Atlanta ovaları sulamasında kullanılmaktadır. Gölde su çıkışı DSİ tarafından kontrol altına alınarak sulak alan bir baraj gölüne dönüştürülmüştür. Alan, üreyen bıyıklı Sumru popülasyonu ve Macar Ördeği'nin de dahil olduğu büyük sayılarda kışlayan su kuşu ile özel koruma alanı statüsü kazanmıştır. Çavuşçu Gölü, endemik balıklar açısından Orta Anadolu'nun önemli alanlarından biridir.

Acıgöl, Karapınar'ın 8 km kadar doğusunda yer almaktadır. 400 hektarlık bir alana sahip volkanik göllerden birisidir. Oluşumunda volkanik patlamanın yanı sıra karlaşmanın da etkisi vardır. Gölün derinliği 300 m'yi geçtiği gibi, gölde sığ yer yok denecek kadar azdır. Gölün çevresi dik yamaçlarla ve volkanik küllerle kaplıdır. İçinde bulundurduğu sülfatlı tuzlar nedeniyle Acıgöl'ün suyu çok tuzlu ve acı karışımıdır. Bu nedenle gölde mikrobiyolojik canlılar yaşamamaktadır. Suyun içindeki minerallerden dolayı cilt rahatsızlıklarına iyi geldiği söylenmektedir. Gölün diğer bir özelliği de dört mevsim su seviyesinin hiç değişmemesidir.

Ereğli Akgöl konusunda bilgi Karaman ili verileri içinde verilmiştir.

Yunak Akgöl Yunak ilçesi yakınlarında küçük bir tatlı su gölüdür. Çoğu yeri bataklık halindedir. Göl, Gökpınar Deresi ile Sakarya Nehri'ne boşalmaktadır.

Bunların dışında Konya ilinin karstik sahalarında, karstik şekillerden olan obrukların sularla dolması ile çok ufak göller meydana gelmiştir. Bunlar Kızören Obruk'u, Timraş

KONYA OVASI PROJESİ TURİZM MASTER PLANI

(Aksaray, Karaman, Konya, Niğde)

obruk'u, Obruk Gölü, Çıralı Gölü, Meyil Gölü de vardır. Obruk göllerden bazıları sulama amaçlı kullanılırken bazı obruk gölleri de turistik değer taşımaktadır.

Volkanik olaylarla da göller meydana gelmiştir. Volkan konilerinin çevresinde volkanizmanın etkisi ile daire şeklinde çanaklar oluşmuştur. Bu çanaklara suların dolması ile küçük maar gölleri meydana gelmiştir. Bunlar Acıgöl Maarı ve Meke Gölü'dür.

Karapınar ilçesi sınırları içinde bulunan bu krater göllerinin içinde magnezyum sülfat çözeltileri vardır. Bu nedenle suyu çok acıdır. İçinde canlı yaşamaz. Oluşumdan kaynaklanan özellikler nedeniyle Meke Gölü etrafındaki volkanik malzeme briket yapımı ve benzer amaçlarla büyük ölçüde tahrip edilmiştir. Meke Gölü, Kültür Bakanlığı, Konya Kültür ve Tabiat Varlıklarını Koruma Kurulu tarafından "1. Doğal Sit Alanı" ilan edilmiştir.

Kozanlı Gökgöl Kulu ilçesine bağlı Kozanlı kasabası yakınlarında sazlık tarzında bir göldür. Çok sayıda kuş çeşidinin barındığı kuş cennetlerinden birisi olup tatlısu gölüdür. Dikkuyruk ve küçük kerkenez türleri fazlaca görülmektedir. Kozanlı Belediyesi tarafından Gökgöl festivalleri düzenlenmektedir. Göl suları sulama amaçlı kullanılmaktadır. Çevresindeki köylüler tarafından ticari amaçlı olmayan balıkçılık yapılmaktadır. Kuş gözleme ve bilimsel amaçlı çalışmalar için uğrak alanlarından birisidir.

Meke Maarı, Konya'nın Karapınar ilçesinde, sönmüş bir volkan kraterinin suyla dolmasıyla oluşan ve ortasında adacıklar bulunan bir krater gölüdür. Alan, iç içe iki krater gölünü barındırmaktadır. Meke Maarı'nda, 400 milyon yıl önce volkanik patlama sonucu oluşan krater, zamanla suyla dolarak göle dönüşmüştür. Daha sonra, günümüzden 9.000 yıl önce ikinci bir volkanik patlama ile gölün ortasındaki ikinci volkan konisi oluşmuştur. Meke Maarı, zamanla onun da suyla dolarak ikinci bir göle dönüşmesi ile meydana gelmiştir. Ana Meke'nin ortasında bulunan ve su seviyesinden 50 m yükseklikte olan volkan konisindeki göl 25 m derinliğindedir ve suyu tuzludur. Adayı oluşturan volkanik kütlenin yapısı, en şiddetli yağmurları bile hemen emecek yeteneğe sahiptir. Volkanik aktiviteler sonucunda oluştuğundan acı niteliğindeki suyu magnezyum ve sodyum sülfat içerir, bu durum biyo-çeşitliliğin az olmasına sebep olmuştur.

Meke Maarı çevresinde volkanik karakterle uyum sağlayan kuşlar görülmektedir. Volkanik küllerin ışığı fazla emmesinden dolayı göller ve çevresindeki mikro-klima etkisiyle bölgeden daha sıcaktır. Bu yüzden göl çevresinde, daha sıcak bölgelerde yaygın olan sürüngenler bulunmaktadır. Orta Anadolu tuzcul bozkırlarının ortasında yer alan gölün çevresinde step vejetasyonu hakimdir. Biyolojik çeşitlilik açısından da zengindir. Bölgede endemik ve tehlike altında olan bitki türleri yer almaktadır. Meke Krater Gölü, 1989 yılında I. derecede doğal sit alanı, 1998 yılında tabiat anıtı ilan edilmiştir. 2003 yılında bölgede yeni kuyu açılması yasaklanmıştır. 2005 yılında RAMSAR alanı olarak ilan edilmiştir. Kaçak kuyular önlenemediği ve sulama yöntemleri modernize edilemediği için doğal alanların suları çekilip kurumaktadır. Suların azalması ile bitki

BARLAS İMAR PLANLAMA MÜŞAVİRLİK LTD.ŞTİ

KONYA OVASI PROJESİ TURİZM MASTER PLANI

(Aksaray, Karaman, Konya, Niğde)

örtüsü zayıflamakta ve toprak çöle dönüşmektedir. Meke Maarı, yaz aylarında tamamen kurumaktadır. Bu durum kuşların bölgeden uzaklaşması ile sonuçlanmıştır.

Meyil Obruğu Konya Karapınar ovasının içinde bulunan obruk göllerinden biridir. Suyunun tatlı olması nedeniyle gölde balık, su yılanı, kurbağa gibi su canlıları yaşamaktadır. Obruk yamacının kuzey kesimi daha dik ve daha yüksektir. Güney yamacı ise daha az eğimli ve alçaktır. Obruk içindeki gölün kıyısına inen yol, daha az eğimli olan güney yamaçtır.

Samsam Gölü, yeraltı suyu, birkaç küçük dere ve yağışlarla beslenen küçük, sığ bir tatlı su gölüdür. Suyu güneydeki bir kanal yoluyla Kazanlı Gökgöl'e, oradan da güneydoğu yönüne akarak Tuz Gölü'ne ulaşmaktadır. Yaz sonunda göl tümüyle kurumaktadır. Samsam Gölü, Tuz Gölü ve çevresindeki diğer göllerle oluşturduğu ekolojik bütünlük nedeniyle bu alanlarda üreyen ve beslenen pek çok kuş türü için büyük önem taşımaktadır.

Hotamış Gölü (bataklığı), Konya'nın 50 km. güneydoğusunda Çumra ve Karapınar ilçeleri arasında bulunmaktadır. 1974'ten itibaren çekilmeye başlayan gölün suyu zamanla tamamen kurumuştur. Beyşehir-Çumra sulama şebekeleri kurulmadan önce, Çarşamba Çayı'nın sularını depolamakta kullanılan göl uzun süre atıl kaldıktan sonra Mavi Tünel Projesi kapsamında depolama olarak kullanılması için çalışmalar başlatılmıştır.

Çıralı Obruğu Karapınar ilçesi Akviran Yaylası Obruk Gölleri bölgesinde bulunan bir tatlı su obruk gölüdür. Su seviyesi Hotamış bataklığına bağlı olarak değişen gölde, 2000'li yıllardan sonra bölgedeki sulak alanların kurummasına bağlı olarak, su seviyesinde düşme yaşanmıştır. Obruk içindeki göl çevresinde çok sayıda insan yapımı mağara ve yeraltı şehri, Roma Dönemi'ne ait yerleşim kalıntıları ile kaya mezarları yer almaktadır. Çıralı Obruk Gölü içinde karstik oluşumlu sarkıtlar bulunmaktadır.

Kızören Obruğu, Konya Aksaray Karayolu üzerinde Kızören beldesi yakınında bulunmaktadır. Obruk Gölü, günün her saatinde rengi değişen bir özelliğe sahiptir.

Tuz Gölü'nün batısında yer alan **Tersakan Gölü**, yeraltı suları ve yüzey akımlarıyla beslenmektedir. Tuz Gölü ile hidrolojik açıdan ilişkili olan Tersakan, seviyesinin çok yükseldiği yıllarda Konya ana tahliye kanalı aracılığıyla sularını oraya boşaltmaktadır. Bu kanal ile Tersakan Gölü arasında geniş çamur düzlükleri bulunmaktadır. Tuz ve Tersakan gölleri ornitolojik açıdan da ilişki içindedir. Sodyum sülfat üretiminin yapıldığı göl, ekonomik açıdan da önem taşımaktadır. Tersakan gölü 1.7.1992 tarihinde 1. Derece Doğal Sit Alanı ilan edilmiştir. Tersakan Gölü, Tuz Gölü Özel Çevre Koruma Bölgesi içinde yer almaktadır. Ancak göl kurumaya yüz tutmuştur. Göl ve çevresindeki tuzcul habitatlarda yer alan bitkilerde endemizm oranı yüksektir ve sekiz endemik bitki bulunmaktadır. Bir kuşkonmaz türü olan Asparagus Lycaonicus dünyada yalnızca burada yaşamaktadır. Göl, kuşlar açısından da son derece önemlidir. Yedi kuş türü buraya önemli kuş ve doğa alanı statüsü kazandırmıştır.

KONYA OVASI PROJESİ TURİZM MASTER PLANI

(Aksaray, Karaman, Konya, Niğde)

Uyuz Gölü Çöl Gölü'nün güneyinde, yeraltı suyu ile beslenen ve en derin yeri 1,5 m olan, kıyıları sazlıklarla (Phragmites) kaplı küçük bir tatlı su gölüdür. Göl çevresindeki sazlıklar 2005 yılında tamamen yanmıştır. Göl, kuşlar için önemli bir üreme alanıdır. Uyuz Gölü, burada üreyen dikkuyruk popülasyonu ile özel koruma alanı statüsü kazanmıştır.

İlde ayrıca çok sayıda baraj gölü bulunmaktadır. Konya ili içinde bulunan barajlar Sille Barajı, May Barajı, Apa Barajı, Altınapa Barajı, İvriz Barajı, Derebucak Barajı ve Bağbaşı Barajı'dır. Barajlar sulama ve taşkın koruma amaçlı inşa edilmiştir. Altınapa Barajı aynı zamanda içme suyu temini için de kullanılmaktadır. İl içinde 29 adet gölet işletmede olup, 4 gölet inşa halindedir. 2009 yılında inşaatına başlanan Damlapınar Barajı, 2011 yılında inşaatına başlanan Bozkır Barajı ve Hotamış Depolaması ve 2012 yılında inşaatına başlanan Afşar Hadimi Barajı inşaatları devam etmektedir. Enerji üretimi de sağlayacak Bozkır Barajı dışında tüm tesisler sulama amaçlı yapılmaktadır.

2.6.4. NİĞDE

2.6.4.1. Akarsular

Bölgede dağlık alanların geniş yer kaplaması, yükseltelerin fazla olması ve ilin çok yağış alması nedeni ile bölgede sık bir akarsu ağı oluşmuştur. Çoğunluğu mevsimlik olarak ilkbahar aylarında karların erimesi ile debilerinin yükseldiği bu akarsular volkanik alanlarda radyal sıradağlar üzerinde paralel drenaj karakterinde kısa boylu ve gür akışlıdır. Bu akarsular Hasan Dağı, Melendiz Dağı, Göllüdağ, Tabur Dağı, Hurç Dağı, Kösedilin Dağı, Pozantı Dağı ve Hısır Dağı'ndan kaynaklarını almaktadır. İlin en önemli akarsuları Karasu Deresi, Çiftehan Çayı, Ecemiş Suyu ve Ulurmak'tır.

Aktaş yakınlarından doğan Karasu, yeraltı ve kaynak sularıyla beslenmektedir. Bor ovasında kaybolan akarsuyun üzerinde Akkaya barajı yer almaktadır.

İlin en önemli akarsuyu Seyhan Nehri'nin kollarından biri olan Çiftehan Çayı'dır. Çiftehan Çayı, Adana - Ankara karayolu ve demiryolunun kenarından akarak ili terk etmektedir. Çayı besleyen derelerin çoğunun suları yazın tamamen kurumaktadır. Çay bir süre sonra Ömerli ve Kırkgeçit derelerini bünyesine alarak Çakıt Suyu adını almaktadır. Çakıt Suyu Ulukışla Ulukışla Pozantı arasında Çakıt Vadisi'ni meydana getirerek Orta Toros Dağları'nı burada kuzey - güney doğrultusunda yarmıştır.

Ecemiş Suyu kaynağını Aladağ'dan almakta, Çamardı yakınlarında İçkuyu Deresi'ni alarak Yelatan güneyinde il sınırlarından çıkarak, Seyhan kolu Güngör Deresi'ne karışmaktadır.

Ulurmak, Melendiz Dağları'nda doğduktan sonra, Asmasız ve Ramat kısımlarından gelen kaynak suları ile beslenmekte. Çiftlik ve Melendiz Ovası'nı geçerek İhlara Vadisi'ne ulaşmaktadır.

KONYA OVASI PROJESİ TURİZM MASTER PLANI

(Aksaray, Karaman, Konya, Niğde)

2.6.4.2. Göller

Niğde ili göller bakımından zengin olmamakla beraber oluşum ve gelişimleri birbirinden farklı göllere de sahiptir. Aladağlar ve Bolkar dağları üzerinde buzul aşınması ile oluşmuş sirk gölleri yer almaktadır. Akgöl, Alagöl, Çinigöl, Yedigöl, Karagöl başlıca sirk gölleridir. Hasan Dağı ve Göllü Dağ üzerinde volkanik krater gölleri yer alırken, kuzeyde Narlı Göl ise volkanik çöküntü sonucu oluşmuştur. Volkanik menşeli bu göller, göl çanaklarına volkanik kayalardan oluşması nedeni ile acı su karakterindedir. Narlı Göl yeraltından sıcak su kaynakları ile beslenmesi nedeni ile mineralce zengin suları acı bir göldür.

İlde işletmede olan dört, yapımı devam eden bir baraj bulunmaktadır. Bu baraj göllerinin yanı sıra işletmede olan dört, yapımı devam eden bir gölet vardır. Melendiz dağlarından gelen Kırkpınar ve baldıra dereleri ile beslenen Gebere Barajı 1939-1941 yılları arasında inşa edilmiş olup, Kırkpınar, Yeşilburç, Kayaardı bağlarını sulamaktadır. Gümüşler Barajı ise dağlık alandan inen suların toplandığı, Gümüşler çevresinde elma bahçelerinin sulanması amacı ile inşa edilmiştir. İçinde bol miktarda Aynalı sazan balığı yaşamaktadır. Karasu'nun aşığı mecrası üzerinde kurulu olan Akkaya barajı ise Bor ovasını sulamaktadır. Bol miktarda sazan balığının yer aldığı bu baraj gölü ciddi bir ekolojik kirlenmeyle karşı karşıyadır. Karanlık Dere üzerinde inşa edilen sulama amaçlı Murtaza Barajı'nın yapımı 1993 yılında tamamlanmıştır. Sulama amaçlı Yeşilburç Barajı ve Darboğaz Göleti'nin yapımı sürmektedir. Koyunlu, Altınhisar, Uluğaç ve Postallı gölleri de sulama amacı ile yapılmış göletlerdir.

KONYA OVASI PROJESİ TURİZM MASTER PLANI

(Aksaray, Karaman, Konya, Niğde)

3. BÖLGE TARİHİ

3.1. AKSARAY İLİ

Aksaray ve çevresinde ilk yerleşimlere ait kalıntıların Neolitik Çağ'a (M.Ö. 8.000-5.500) ait olduğu tespit edilmiştir. Kalkolitik ve eski demir devirlerinde de çevre köylerde (Böget ve Koçaş) bu döneme ait seramiklere rastlanmaktadır.

Aksaray'da kayıtlı en eski yerleşim Achemhöyük'tür. İl merkezinin 18 km. kuzeybatısında yer alan höyüğün MÖ 3.000 başlarından itibaren iskan edilmiştir. Höyük Asur Ticaret Kolonileri döneminde önemli bir ticaret merkezidir. Aksaray'da Hatti ve Hitit dönemlerine ait eserler bulunmamakla beraber adı bazı kayıtlarda geçmektedir. Aksaray'ın adının ilk olarak eski Hitit metinlerinde geçen "Nenessa (Nenossos) olduğu sanılmaktadır. M.Ö. 1.000 yılda Kral Kiakki döneminde Şinakhatum - Şinukhtu olarak anılan Aksaray, Hellenistik Dönem'de Kapadokya Krallığı'na bağlanmış ve Garsaura olan ismi Arkhelais olmuştur.

Aksaray daha sonra Pers, Roma, Bizans egemenliklerinde kalmıştır. 7. Yüzyılın sonlarından itibaren Müslüman Arapların Anadolu üzerinden yaptıkları seferler nedeni ile bölgeye sığınan Hristiyanların sayısı çok artmış, Ihlara, Gelveri ve Göreme gibi yerleşim birimleri oluşmuştur.

Aksaray, 1142 tarihinde Selçuklular tarafından zapt edilmiştir. Selçuklular döneminde II. Kılıçarslan tarafından Arkhelais olan adı Aksaray olarak değiştirilmiş ve ikinci başkent durumuna gelmiştir. 1470 yıllarındaki Osmanlı hakimiyetine kadar İlhanlı, Danişmentli, Karamanoğulları egemenliğinde kalmıştır. 1470 yıllarında Aksaray'ı ele geçiren İshak Paşa tarafından, Fatih Sultan Mehmet'in emri ile halkın bir bölümü İstanbul'a nakledilmiştir.

Cumhuriyet dönemine kadar Konya'ya bağlı bir sancak olan Aksaray 1920 yılında vilayet olmuş, 1933 yılında vilayetliği lağvedilerek Niğde'ye ilçe olarak bağlanmıştır. 15 Haziran 1989 yılında yeniden vilayet olmuştur.

Aksaray tarih, kültür ve turizm değerleri açısından oldukça zengindir. İlde milat öncesi yerleşim yerleri ve Helenistik Dönem, Roma ve Bizans eserleri yer almaktadır. Karamanoğlu döneminin yanı sıra ilde en yaygın olarak bulunan eserler Selçuklu ve Osmanlı dönemlerine ait eserlerdir.

KONYA OVASI PROJESİ TURİZM MASTER PLANI

(Aksaray, Karaman, Konya, Niğde)

3.2. KARAMAN

Karaman ili içinde en eski yerleşim Paleolitik Devire (M.Ö. 10.000-8.000) tarihlenen Pınarbaşı Höyüğü'dür. Canhasan I ve Canhasan III Höyüklerinde yapılan bilimsel kazılarda ise Neolitik Devre (M.Ö. 8.000-5.500) ait bulgulara rastlanılmıştır. Özellikle Canhasan I Höyüğünde yapılan kazılarda ve Karaman çevresinde yer alan bir çok höyükte yapılan yüzey araştırmalarında Karaman çevresinde Kalkolitik Devirde (M.Ö. 5.500-3.000) çok yaygın yerleşmenin olduğu anlaşılmıştır. Başta Kılbasan Sısan Höyük olmak üzere Karaman çevresinde yer alan bir çok höyüğün yüzeyinde yapılan incelemelerde Bronz Çağı (M.Ö.3.000-1.200) buluntularına yoğun olarak rastlanılmaktadır.

Hitit Dönemi'nde (M.Ö. 1800-700) Karaman Arzava adlı yarı bağımsız bir devletin sınırları içinde yer almıştır. Şehir bu devirde önemli bir ticari ve askeri merkez konumundadır. Karadağ üzerinde Mahalaç Tepesi'nde ve Kızıldağ üzerinde Hititler'den kalma hiyeroglif kitabeler bulunmaktadır. Ayrıca Kızıldağ üzerinde önde yer alan ovaya ve Hotamış Gölüne hakim bir noktada Geç Hitit Kralı Hartapus'un kazıma rölyefi bulunmaktadır.

M.Ö. 7. yüzyılda Friglerin, M.Ö. 6. yüzyılda Lidyalıların işgaline uğrayan şehir, M.Ö. 6. yüzyıl sonlarında Pers egemenliği altına girmiştir. Klasik Devirlerde Lykaonia Bölgesi sınırları içinde yer alan Karaman'ın adının Laranda olduğu bilinmektedir. Laranda M.Ö. 322 yıllarında Hellenistik Devir'de Büyük İskender'in haleflerinden Perdikkas ve Filippus'un egemenliğinde kalmıştır. Bundan sonra Antigon'un ve daha sonra Selevkos'un eline geçen Laranda M.Ö. I. Yüzyıla kadar Anadolu'daki Hellenistik krallıkların hakimiyetinde kalmıştır.

Laranda Roma Devri'nde mahalli Krallardan Derbe hakimi Antipatros'un idaresine girmiş, Galatia Kralı Amyntos'un Antipatrosu yenmesi sonucu Galatların eline geçmiştir. Laranda bu devirde de Lykaonia Birliği'ne bağlı önemli bir ticaret merkezidir. Bizans Devri'nde Laranda Hristiyanlığın önemli şehirlerinden birisidir.

8. ve 9. yüzyıllarda Laranda Arap orduları tarafından birkaç kez kısa süreli işgal edilmiş, ancak şehir Selçuklulara kadar Bizans egemenliği altında kalmıştır. Anadolu'nun Selçuklu Türkleri tarafından fethinden sonra Danişmend Oğullarının eline geçen Laranda 1165 yılında II. Kılıç Aslan tarafından Selçuklu topraklarına katılmıştır. Anadolu Selçuklu Sultanı Alaeddin Keykubat, devletinin Ak Deniz kıyılarını güvenlik altına almak için, Türkmenlerin (Oğuzlar) Avşar Boyundan olan Karamanoğullarını Karaman, Ermenek, Mut, Gülnar, Silifke, Anamur, Mersin, Alanya ve Antalya bölgelerine yerleştirmiştir.

Anadolu Selçuklu Devleti'nin zamanla zayıflaması sonucunda 1260 yılından sonra Moğol egemenliği hüküm sürmeye başlamıştır. 14. yüzyılın başına gelindiğinde ise Karaman

KONYA OVASI PROJESİ TURİZM MASTER PLANI

(Aksaray, Karaman, Konya, Niğde)

Karamanoğulları Beyliği egemenliğine girmiştir. 1467 yılında Karamanoğulları Beyliği'ne son verilmesiyle il toprakları Osmanlı Devleti'ne katılmıştır. Larende önce Konya Vilayetine bağlı bir sancak merkezi haline getirilmiş, Kanuni Sultan Süleyman Dönemi'nde ilçe merkezi olmuştur.

Cumhuriyetin ilanından sonra Konya iline bağlı olan şehrin Larende olan adı Karaman olarak değiştirilmiştir. 15 Haziran 1989 tarihinde çıkarılan 3589 sayılı yasa ile de Türkiye'nin 70. ili olmuştur.

Karaman ilinde Paleolitik ve Neolitik dönemlere ait höyüklerin dışında Hitit eserleri, 4. ve 9. yüzyıllar arasında yapılmış kilise, manastır gibi yapılar, kaleler bulunmaktadır. Daha yeni dönemlerde ise Karamanoğulları, Selçuklu ve Osmanlı dönemlerine ait çok sayıda kale, hamam, cami ve türbe gibi mimari örnekler yer almaktadır.

3.3. KONYA

Konya'nın ilk yerleşimi Neolitik Çağ'a (MÖ.8000-5500) kadar inmektedir. Bunu Kalkolitik Çağ (MÖ.5500-3500), İlk Tunç Çağı (MÖ.3500-2000) yerleşimleri izlemiştir. Çatalhöyük, Neolitik, Erbaba ve Karahöyük Kalkolitik, Alaeddin Tepesi, Eski Tunç Devri merkezleridir. Çatalhöyük'te en erken yerleşim M.Ö. 5500 yıllarına tarihlendirilmektedir.

Karahöyük ve Ereğli'de yapılan araştırmalar Hitit döneminde de yörede yerleşim olduğunu göstermiştir. Hititlerin ardından yöre Friglerin ve Kimmerlerin egemenliğine girmiştir. MÖ.VII. Yüzyıl'da Lydialıların, MÖ.VI.yüzyılda Perslerin egemenliğindeki yöre, Kapadokya Satraplığının sınırları içinde kalmıştır. Büyük İskender'in Pers Devleti'ni Anadolu'da ortadan kaldırması ile birlikte MÖ.334'te Makedonya Krallığı'na bağlanmıştır.

Konya yöresi MÖ.I.Yüzyılda Pontus yönetiminde kalmış, daha sonra Pontus ve Romalılar arasında zaman zaman el değiştirmiştir. MS.VII.Yüzyılın başlarında Sasaniler, yüzyılın ortasında Araplar kısa süreli de olsa yöreye hakim olmuşlardır.

Malazgirt Savaşı'ndan (1071) sonra Oğuz boyları Anadolu'ya hakim olmuş, Alparslan'ın komutanlarından Kutalmışoğlu Süleyman Şah Konya ve yöresini fethettikten sonra batıya yönelmiş, Anadolu Selçuklu Devleti de 1074'te kurulmuştur. 1097 yılından 1308 yılına kadar 211 yıl boyunca, Anadolu Selçuklu Devleti'nin egemenliği altında kalan Konya, Selçuklu Devleti'nin yıkılışını takiben Karamanoğulları Beyliği'nin hakimiyeti altına girmiştir.

1465'dan itibaren Karamanoğulları Beyliği'nin ortadan kaldırılmasıyla Konya Osmanlı İmparatorluğu sınırları içine alınmıştır. Fatih Sultan Mehmet, 1470 yılında 4. Eyalet olarak Karaman eyaletini kurmuş, merkezini de Konya şehri yapmıştır. 17. Yüzyıl'da

KONYA OVASI PROJESİ TURİZM MASTER PLANI

(Aksaray, Karaman, Konya, Niğde)

Karaman eyaletinin sınırları genişlemiş, Tanzimat döneminde de ismi değişerek Konya Eyaleti adını almıştır.

Roma ve Bizans kaynaklarında İconium, Tokonion, Yconium, Conium, Stancona, Conia, Cogne, Cogna, Konien, Konia gibi isimlerle anılan Konya'ya Araplar Kuniya ismini kullanmıştır. Konya ismi, Selçuklu ve Osmanlı dönemlerinde de değişmeden bugüne kadar gelmiştir.

İlde arkeolojik değere sahip olan Çatalhöyük, Karahöyük gibi yerleşimler, müzeler, başkenti olduğu Selçuklu Dönemine ve Osmanlı Dönemine ait çok sayıda cami, türbe, medrese gibi eserler yer almaktadır.

3.4. NİĞDE

Antik ismi Nahita olan Niğde'nin tarihi ile ilgili ilk buluntular, Neolitik dönemden (M.Ö.7250-5500), Bor ilçesinde Köşk Höyük ve Pınarbaşı Höyüğünden çıkarılan eserlerdir. Kalkolitik Çağa ait (M.Ö. 5500-3000) önemli arkeolojik buluntular da arkeoloji müzesinde sergilenmektedir. Geç neolitik ve erken kalkolitik çağlara kapsayan bu ünik buluntular Köşk Höyük kazılarında ortaya çıkartılmıştır.

M.Ö. 3000-2000 yıllarını kapsayan Eski Tunç devrinde Niğde çevresinde yerleşim birimlerine ait buluntular Göltepe-Kestel Ören Yeri'nden elde edilmiştir.

Genç Hitit Şehir Devletleri 24 küçük krallıktan oluşan bir çeşit federasyon olup, Kayseri-Niğde-Nevşehir yöresinde hakim bulunan Tabal Krallığı'nın içinde yer almıştır. Bu döneme ait önemli ören yerlerinden biri MÖ. 8. yüzyıl olarak tarihlenen Göllüdağ Ören Yeri, "Andaval Kitabesi", Porsuk kitabesi gibi eserlerdir.

M.Ö 710 ve takip eden yıllarda batıdan Frig, doğudan Pers ve Asur akınlarıyla Hitit Krallığı tamamen yok olmuş, 330 yılına kadar Anadolu büyük Frig ve Pers hakimiyetine girmiştir.

Helenistik Dönemde ise Büyük İskender'in ölümünden sonar Niğde bölgesi İskender'in Komutanlarından Eumenes'in kurduğu Bergama Krallığına dahil olmuştur. Fertek kasabası yakınındaki Tepe Bağları kazısı ve Porsuk Höyük kazılarından bu döneme ait eserler bulunmuştur.

M.Ö 30- M.S 395 yılları kapsayan dönemde Niğde bölgesi Roma hakimiyetine girmiştir. Antik ismi Tyana olan bugünkü Bor-Kemerhisar kasabası çevresinde yoğun bir yapılaşma ve iskan görülmüştür. M.S 2.yüzyılda Roma İmparatorları Trojan ve Hadrian dönemlerinde yaptırılmış su kemerleri ve Roma Havuzu ayakta kalan önemli eserlerdendir.

KONYA OVASI PROJESİ TURİZM MASTER PLANI

(Aksaray, Karaman, Konya, Niğde)

Roma İmparatorluğu'nun 395 yılında ikiye ayrılmasıyla yöre Anadolu Bizans hakimiyetine girmiştir. Bizans döneminde sakin olan Kapadokya Bölgesi 600'lü yıllardan itibaren Sasani ve Pers, daha sonralarda Arap istilasına sahne olmuştur. 931 yılında Arap istilasına sahne olan Tyana kenti büyük ölçüde tahrip edilmiştir. Bu bölgedeki pek çok eserden ikisi Gümüşler Ören Yeri ve Manastırı ve Kavlaktepe Yer Altı Şehri'dir.

Niğde bölgesinin Selçuklular tarafından fethedilmesinin muhtemel tarihi 1166 olarak tahmin edilmektedir. Niğde bölgesi Anadolu Selçukluları ve Sultan 1. Alâeddin Keykubat döneminde önem kazanmıştır. Bu ve sonraki dönemlerde Alâeddin Camii, Hüdavend Hatun Türbesi gibi çok sayıda türbe, cami gibi eserler inşa edilmiştir. 1243 yılında Selçukluların Moğollara yenilmesinin ardından yöre 1308 yılına kadar Moğol himayesini kabul etmiştir.

1327 yılında Niğde çevresi bölgeler, Moğolların bir uç beyliği olan İlhanlıların idaresine, 1471 yılında Osmanlı idaresine girmiştir. Osmanlı döneminde Niğde eski önemini büyük ölçüde yitirmiştir. Buna karşın Osmanlı döneminde özellikle kent merkezinde bedesten, konutlar, saat kulesi, hamamlar gibi eserler inşa edilmiştir. Cumhuriyetin kurulmasıyla 1923 yılında Niğde il statüsüne kavuşmuştur.

KONYA OVASI PROJESİ TURİZM MASTER PLANI

(Aksaray, Karaman, Konya, Niğde)

4. NÜFUS

Planlama Bölgesi'nin nüfusu 1990 yılında 2.600.099 kişi iken, 2000 nüfus sayımı sonuçlarına göre 3.179.541 kişiye yükselmiş, 2007'de ilk kez yapılan Adrese Dayalı Nüfus Kayıt Sistemi verilerine göre 2.882.917 kişiye gerilemiş, ama 2014 yılında yükselme eğilimi göstererek 3.077.320 kişiye çıkmıştır. 1990 yılında bölgenin Türkiye nüfusu içindeki payı % 4.6 iken, 2000 yılında bu değer % 4.7'ye, 2007 yılında 4.1'e, 2014 yılında ise % 4.0'e gerilemiştir. Bölgenin yıllık nüfus artışı ise 1990-2000 yıllar Bölgenin yıllık nüfus artışı ise 1990-2000 yılları arasında % 2.01, 2000-2007 yılları arasında % -1.39, 2007-2014 yılları arasında % 0.93 ve 1990-2014 yılları arasında ise % 0.70 olarak belirlenmiştir. Bölge içinde illerin nüfus gelişimi, nüfus ve yıllık nüfus artış hızları Tablo 17'de verilmiştir.

Tablo 17: KOP İlleri Nüfus Verileri (1990, 2000, 2007, 2014)

	NÜFUS				YILLIK LOGARİTMİK NÜFUS ARTIŞ HIZI %		
	1990	2000	2007	2014	1990-2000	2000-2007	2007-2014
TÜRKİYE TOPLAM							
	56.473.035	67.803.927	70.586.256	77.323.892	1.83	0.57	1.30
AKSARAY İLİ							
Kentsel Nüfus	144.217	200.216	204.808	245.122	3.28	0.14	2.56
Kırsal Nüfus	182.182	195.868	161.301	139.130	0.72	-2.77	-2.12
Toplam Nüfus	326.399	396.084	366.109	384.252	1.94	-1.13	0,69
KARAMAN İLİ							
Kentsel Nüfus	106.051	139.912	147.210	172.322	2.77	0.73	2.26
Kırsal Nüfus	111.485	103.298	78.839	68.040	-0.76	-3.86	2.11
Toplam Nüfus	217.536	243.210	226.049	240.362	1.12	-1.04	0.87
KONYA İLİ							
Kentsel Nüfus	963.128	1.294.817	1.412.343	2.108.808	2.96	1.24	5.73
Kırsal Nüfus	787.175	897.349	546.739	-	1.31	-7.08	-
Toplam Nüfus	1.750.303	2.192.166	1.959.082	2.108.808	2.25	-1.61	1.05
NİĞDE İLİ							
Kentsel Nüfus	97.286	126.812	149.696	185.784	2.65	2.37	3.09
Kırsal Nüfus	208.575	221.269	181.981	158.114	0.59	-2.79	-2.01
Toplam Nüfus	305.861	348.081	331.677	343.898	1.29	-0.69	0.52
BÖLGE TOPLAMI							
Kentsel Nüfus	1.310.682	1.761.757	1.914.057	2.712.036	2.96	1.18	4.98
Kırsal Nüfus	1.289.417	1.417.784	968.860	365.284	0.95	-5,44	-13.93
Toplam Nüfus	2.600.099	3.179.541	2.882.917	3.077.320	2.01	-1.39	0,93

Kaynak: D.İ.E. 1990-2000 Genel Nüfus Sayımı Sonuçları, TÜİK 2007, 2014 A.D.N. K.S. Verileri ve Büro Çalışması

TÜİK verilerinde il ve ilçe merkezlerinin nüfusu kentsel, belde ve köylerin nüfusu kırsal nüfus olarak tanımlanmaktadır ve 6360 sayılı "On Dört İlde Büyükşehir Belediyesi ve

KONYA OVASI PROJESİ TURİZM MASTER PLANI

(Aksaray, Karaman, Konya, Niğde)

Yirmi Yedi İlçe Kurulması İle Bazı Kanun ve Kanun Hükmünde Kararnamelerde Değişiklik Yapılmasına Dair Kanun” gereğince Konya ilinin tüm nüfusu kentsel nüfus olarak kabul edilmiştir. Bu itibarla Konya ili verilerinde 2014 yılı için kırsal nüfus belirtilememektedir.

Bu nedenle, gerek 1990 ve 2000 veri tabanı ile 2007 ve sonrasının veri tabanının değişmesi, gerekse kırsal/ kentsel nüfus ayırımın değişmesi sonucu nüfus artış hızları özellikle bölge bütünü ve Konya için tutarlı değildir.

Görüldüğü gibi. 1990-2000 yılları arasında bölge bütününde Türkiye doğal artış hızının üzerinde bir artış olmuşken, 2000-2014 yılları arasında düşüş meydana gelmiştir. En yüksek düşüş ise bölge nüfusunun büyük bölümünü (%68.53) oluşturan Konya ilinde olmuştur. 2007 verilerine de bakıldığında bu durumun veri tabanındaki değişimden kaynaklandığı düşünülmektedir. 2007-2014 döneminde tüm illerde nüfusun artış gösterdiği gözlemlenmektedir. Konya ilinde ise kırsal nüfusun gelişimi bu dönem içinde belirlenmemektedir. Diğer illere bakıldığında ise kentsel nüfusların Türkiye doğal artış hızının üzerinde artış gösterdiği, buna karşılık tüm illerde mutlak nüfuslarda olan düşüşün kırsal alanlardan kaynaklandığı görülmektedir.

KOP illeri nüfusuna kayıtlı nüfusun önemli bir kesimi Türkiye'nin diğer illerinde ve yurtdışında yaşamaktadır. Bölge genel olarak dışarıya göç vermektedir. Bölge illerinin nüfusuna kayıtlı olduğu halde kayıtlı olduğu il veya KOP Bölgesi dışında ikamet edenlerin oranının en yüksek olduğu il Niğde olup, onu sırasıyla Karaman, Aksaray ve Konya takip etmektedir. Bu sıralama genel olarak illerin sosyo-ekonomik gelişmişlikleri ile de ilintilidir. Kalkınma Bakanlığı tarafından yayımlanan "İllerin ve Bölgelerin Sosyo-Ekonomik Gelişmişlik Sıralamasına (SEGE) " göre Aksaray 55, Karaman 32., Konya 20. ve Niğde 56., sırada yer almaktadır.

KOP Bölgesi'nden bölge dışına gerçekleşen nüfus hareketlerinde ilk sırayı İstanbul almaktadır. Diğer iller sırasıyla Ankara, İzmir, Antalya ve Adana olup göç eden nüfusun daha çok büyükşehirlere ve gelişmiş bölgelere yöneldiği görülmektedir. Diğer taraftan KOP illerinden yurtdışına da ciddi oranlarda nüfus hareketliliği yaşanmaktadır. Yurtdışında yaşayanların en büyük kesimi Konya'dan olup, bu ili sırasıyla Karaman, Aksaray ve Niğde takip etmektedir. 2012 verilerine göre bölge nüfusuna kayıtlı olup bölge dışında dünyanın herhangi bir yerinde yaşayan kişilerin oranı %35,6'dır.

TUİK tarafından yapılan nüfus projeksiyonlarına göre, 2023 yılı itibariyle Aksaray ili nüfusu 379.050, Karaman ili nüfusu 242.350, Konya ili nüfusu 2.175.214 ve Niğde ili nüfusu 333.416 olmak üzere toplam KOP Bölgesi nüfusu 3.130.030 olarak belirlenmiştir. Bu değerlere göre bölge genelinde mevcut trendlerin devam edeceği ve bölgede nüfusun oldukça statik değerlerde kalacağı düşünülmektedir

KONYA OVASI PROJESİ TURİZM MASTER PLANI

(Aksaray, Karaman, Konya, Niğde)

5. EKONOMİK YAPI

Son yıllarda yapılan değişikliklerle, iller itibariyle ekonomik yapıyı belirleyen veriler bulunamamaktadır. Bu veriler bölge ve alt bölge bazında verilmektedir. İller bazında ekonomik yapıya ilişkin düzenli TÜİK verileri 2000 yılında son bulmaktadır. Bu nedenle, bölge illeri arasında farklılıkların saptanabilmesi için gerekli sayısal analizler yapılamamıştır.

Türkiye’de 2011’de illerin sosyo-ekonomik gelişmişlik sıralamasına göre, planlama bölgesi içinde en gelişmiş il Konya’dır (20. sıra). Diğer iller Karaman (32. sıra), Aksaray (55. sıra) , Niğde (56. sıra) olarak sıralanmaktadır.

TÜİK tarafından düzenlenen 2013 temel işgücü göstergeleri Tablo 18’de verilmiştir.

Tablo 18: Temel İşgücü Göstergeleri (2013)

İLLER	İŞGÜCÜNE KATILMA ORANI (%)	İŞSİZLİK ORANI (%)	İSTİHDAM ORANI (%)
AKSARAY	50.1	5.8	47.2
KARAMAN	50.3	4.2	48.1
KONYA	48.4	4.7	46.2
NİĞDE	49.3	6.1	46.3
KOP BÖLGESİ	48.9	5.0	46.5
TÜRKİYE	50,8	9,7	45,9

Kaynak: TÜİK gov.tr

Bölge genelinde işgücüne katılma oranı Türkiye ortalamasının altında kalmaktadır, ancak istihdam oranı Türkiye ortalamasından yüksektir. İşsizlik oranı ise ülke toplamının yaklaşık yarısı kadardır. Tüm KOP illerinde işsizlik değerleri Türkiye değerinin altında bir seyir izlemektedir. Bölge içinde işsizliğin en düşük olduğu il Karaman, en yüksek olduğu il ise Niğde’dir.

Bölge ekonomisinde tarım sektörü önemini halen korumaktadır. Türkiye genelinde tarım sektörünün sağladığı katma değer %9 düzeyindeyken bu oran bölgede yaklaşık %22’dir. Son yıllarda küçük ve orta ölçekli işletmelere dayalı esnek üretim yapısı ve kendine has dinamikleri ile gelişmekte olan sanayi sektörü, tarıma dayalı sanayilerin desteğiyle bölge katma değerinin yaklaşık %23’ünü üretmektedir. Ancak sanayi ve tarım sektörünün 2004- 2011 yılları arasında bölge ekonomisi içindeki payı azalırken hizmet sektöründe belirgin bir artış yaşanmaktadır. 2011 yılı itibari ile hizmet sektöründen sağlanan katma değer bölge ekonomisinin % 54’ünü oluşturmaktadır.

KONYA OVASI PROJESİ TURİZM MASTER PLANI

(Aksaray, Karaman, Konya, Niğde)

5.1. AKSARAY

Aksaray ekonomisi genel olarak tarım ve hayvancılığa dayanmaktadır. Başta buğday olmak üzere şeker pancarı, arpa, patates, soğan, üzüm, elma, mısır, fasulye ve burçak yetiştirilmektedir.

İldeki tarıma elverişli arazi il yüzölçümünün % 54,4'ünü teşkil etmektedir. Tarım alanlarında; hububat, baklagiller, endüstriyel bitkiler, yumrulu bitkiler, meyve ve sebze yetiştirilmektedir. Tarıma elverişli arazilerin % 86'sında kuru, %14'ünde sulu tarım yapılmaktadır.

Aksaray'da un, süt, yem gibi gıda sektörlerinin yanında madenlere dayalı sanayi ve metal eşya, makine imalatı gelişmiştir. İlin tek ağır sanayi kuruluşu bir kamyon fabrikası olup buna bağlı çalışan yan sanayi kuruluşları mevcuttur.

İlde, değirmen makineleri, kalsit, konfeksiyon mamulleri, panel radyatör, karbondioksit gazı, fan, garaj kapısı, yedek parça, silo, kamyon, plastik boru, süt ürünleri, el arabası gibi ürünlerin ihracatı yapılmaktadır.

İlde sanayi işletmelerinin sektörel dağılımı aşağıda verilmiştir:

- % 25 Gıda ürünleri imalatı,
- %13 Diğer metalik olmayan mineral ürünlerin imalatı,
- % 13 Mobilya İmalatı
- % 9 Fabrikasyon metal ürünleri imalatı (mak.ve tec. hariç),
- % 8 Diğer madencilik ve taş ocakçılığı,
- % 8 Kauçuk ve plastik ürünlerin imalatı,
- % 5 Motorlu kara taşıtı, treyler (römork) ve yarı treyler (yarı römork) imalatı,
- % 4 Başka yerde sınıflandırılmamış makine ve ekipman imalatı,
- % 4 Giyim eşyası imalatı, kürkün işlenmesi ve boyanması,
- % 3 Ağaç ve mantar ürünleri imalatı
- % 2 Madeni yağ geri Kazanım
- % 2 Kimyasalların ve kimyasal ürünlerin imalatı,
- % 1 Tekstil ürünleri imalatı,
- % 1 Kayıtlı medyanın basılması ve çoğaltılması
- % 1 Ana metal sanayi,
- % 1 Elektrikli teçhizat imalatı.

Aksaray ilinde sanayide çalışanların %26'sı gıda ürünleri imalatı, %20'si motorlu kara taşıtı treyler (römork) ve yarı treyler (yarı römork) imalatı sektörlerinde istihdam edilmektedir. İlde bulunan sanayi işletmelerinin %25'i mikro ölçekli, %68'i küçük ölçekli, %5'i orta ölçekli, %2'si büyük ölçekli işletmelerdir.

BARLAS İMAR PLANLAMA MÜŞAVİRLİK LTD.ŞTİ

KONYA OVASI PROJESİ TURİZM MASTER PLANI

(Aksaray, Karaman, Konya, Niğde)

Aksaray Ticaret ve Sanayi Odası tarafından yapılan çalışma sonucu Aksaray ilinin rekabet avantajı veya potansiyeli olan sektörler aşağıda belirtilmiştir.

- Otomotiv ve otomotiv yan sanayi
- İnşaat sektörü
- Süt ve süt ürünleri sektörü
- Et ve et ürünleri sanayi
- Un ve unlu mamuller sanayi
- Kültür turizmi sektörü

5.2. KARAMAN

Karaman'da ekonomi tarım başta olmak üzere, hayvancılık, ticaret ve sanayi sektörlerinden oluşmaktadır.

Karaman ilinde bitkisel ürünlerin üretimi 2009-2013 yılları arasında % 57,4 artış göstermiştir. 2013 yılında ilde toplam bitkisel ürünlerin üretimi içinde tahılların üretiminin payı % 32,2 olarak gerçekleşmiştir. Karaman ilinde toplam tahıllar ve diğer bitkisel ürünlerin hasat edilen alanlarına bakıldığında, 2013 yılında en fazla payı %71,1 ile tahıllar almıştır. İkinci sırada ise %14,7 ile patates, kuru baklagiller, yenilebilir kök ve yumrular yer almaktadır. Tarla bitkilerinden buğday, arpa, şeker pancarı, nohut, kuru fasulye, mercimek, patates, çerezlik ayçiçeği, kabak ve soğan en fazla üretimi yapılan bitkilerdir.

Karaman ilinde toplam meyve üretim miktarına bakıldığında 2009-2013 yılları arasında %30,8 oranında artışı olduğu görülmektedir. 2013 yılında Karaman ilinde diğer meyveler, taç çekirdekli ve yumuşak çekirdekli miktarı, Türkiye genelinde üretilen diğer meyveler, taç çekirdekli ve yumuşak çekirdekli miktarının %8,8'ini oluşturmaktadır. Meyve üretimi yönünden ilk sırayı elma % 62, ikinci sırayı bağ % 31 alırken, diğer meyve ürünleri payı ise % 7'dir. Meyve veren ve vermeyen yaştaki ağaç ve omca sayıları toplamları yönünden birinci sırayı, bağ alanı %87.6, ikinci sırayı elma alanı %9.5, diğer meyve ağaçları toplamının %2.9 olduğu görülmektedir.

İlde sebze üretimi küçük aile işletmeciliği şeklinde yapılmakta ve tarım alanlarının % 1'ini oluşturmaktadır. Sebze ürünlerinden en fazla % 27 ile kavun ve karpuz yetiştirilmektedir. Bunu % 14 ile domates, % 9 ile Taze fasulye, % 8 ile ıspanak, % 6 ile hıyar, biber ve lahana izlemektedir. Karaman ilinde toplam sebze üretim miktarlarına bakıldığında, 2009-2013 yılları arasında %17 oranında artış olduğu görülmektedir. 2013 yılında, Türkiye'de meyvesi için yetiştirilen sebzeler miktarı içinde Karaman ilinin payı %1,2 olarak gerçekleşmiştir.

Tarım işletmelerinde çoğunlukla polikültür tarım yapılmaktadır. Entansif tarım yoğun olduğu bu işletmelerde ortalama verim ülke ortalamasının oldukça üstündedir. Özellikle

BARLAS İMAR PLANLAMA MÜŞAVİRLİK LTD.ŞTİ

KONYA OVASI PROJESİ TURİZM MASTER PLANI

(Aksaray, Karaman, Konya, Niğde)

sulama yapılan alanlarda elma bahçesi, şeker pancarı, kuru fasulye, buğday, arpa, mısır, patates, kuru soğan ve çeşitli cins sebze üretimi yapılmaktadır. İşletmelerin %78'inde bitkisel, %22'sinde bitkisel-hayvansal üretim yapılmaktadır. Bitkisel üretim yapan işletmelerin %65'i 50 dekardan küçük olup, 50-500 dekar arasında olan işletme oranı %34 ve 500 dekardan büyük olan işletme oranı %1'dir.

İlde sığır ve küçükbaş hayvan yetiştiriciliğinin yanısıra alabalık üretimi ve arıcılık ta hayvancılık faaliyetleri arasında yer almaktadır.

Karaman ilinde, tarıma dayalı imalat sanayi önemli istihdam sağlamaktadır. Söz konusu istihdamın %97,9'u gıda ürünleri imalatında olup ilde en önemli gıda imalat sektörleri un, bulgur, bisküvi, gofret, kek, gofret, çikolata ve şekerlemedir. Türkiye bisküvi üretiminin %30'u, bulgur üretiminin ise %20'si Karaman'da yapılmaktadır. Kağıt ve kağıt ürünlerinin imalatı dışındaki tüm sektörler hammaddesini ilden sağlamaktadır. Karaman ilinde büyük ve modern kuruluşlar ile orta büyüklükteki yöresel tesislerin bir arada faaliyet gösterdiği ikili yapı mevcuttur. İlde sanayi işletmelerinin sektörel dağılımı aşağıda verilmiştir:

- %26 Gıda ürünlerinin imalatı,
- %14 Diğer madencilik ve taşocakçılığı,
- %12 Başka yerde sınıflandırılmamış makine ve ekipman imalatı,
- %8 Ağaç ve kantar ürünleri imalatı (mobilya hariç),
- %8 Kauçuk ve plastik ürünleri imalatı,
- %5 Kömür ve linyit çıkartılması,
- %5 Diğer metalik olmayan mineral ürünlerin imalatı,
- %4 Kağıt ve kağıt ürünleri imalatı,
- %3 Fabrikasyon metal ürünleri imalatı (makine ve teçhizat hariç),
- %3 Elektrikli teçhizat imalatı,
- %3 Mobilya imalatı,
- %3 Giyim eşyası imalatı; kürkün işlenmesi ve boyanması,
- %2 Kimyasalların ve kimyasal ürünlerin imalatı,
- %2 Elektrik, gaz, buhar ve havalandırma sistemi üretim ve dağıtım
- %2 Motorlu kara taşıtı, treyler (römork) ve yarı treyler (yarı römork) imalatı, diğer imalatlar.

Karaman ili, maden kaynakları ve tesisleri bakımından önemli bir potansiyel taşımaktadır. İlin en önemli maden kaynağı, Ermenek'te bulunan kömür rezervleridir. Bu rezervler kapalı sistem işletmecilik ile çalışmaktadır. Ayrancı'da bulunan mermer sahaları ve Karapınar linyit yataklarının bir kısmı bölgede yer almaktadır. Ayrıca ilde alüminyum, manganez rezervleri bulunmakta ve manyezit yatakları işletilmektedir.

KONYA OVASI PROJESİ TURİZM MASTER PLANI

(Aksaray, Karaman, Konya, Niğde)

5.3. KONYA

Konya il nüfusunun % 25'i kırsal kesimde yaşamaktadır. Konya ili, aynı zamanda ülkedeki tarımsal alanı en büyük ildir. 2013 yılında toplam tarımsal alanı 1 901 838 hektardır. Bu alanın 1 863 264 hektarı toplam işlenen tarım alanı, geri kalanı ise uzun ömürlü bitkiler alanıdır.

İlde, bitkisel üretimde buğday, çavdar, arpa, kuru baklagiller, şekerpancarı ve üzümde ilk sıralarda yer almaktadır. Konya ilinde toplam tahıllar ve diğer bitkisel ürünlerin hasat edilen alanlarına bakıldığında, 2013 yılında en fazla payı % 79,6 ile tahıllar almıştır. İkinci sırada ise % 5,7 ile şeker imalatında kullanılan bitkiler (şeker pancarı) yer almaktadır.

Konya ilinde toplam tahıllar ve diğer bitkisel ürünlerin üretimi 2009-2013 yılları arasında % 20,4 artış olduğu göstermiştir. 2013 yılında bitkisel ürünlerin üretimi içinde şeker imalatında kullanılan bitkilerin (şeker pancarı) üretiminin payı %41,4 olarak gerçekleşmiştir.

Toplam sebze üretimi ise 2009-2013 yılları arasında %6,4 oranında azalmıştır. 2013 yılında, Türkiye genelindeki kök ve yumru sebze üretim miktarı içinde Konya ilinin payı %11,8 olarak gerçekleşmiştir. Toplam meyve üretimi 2009-2013 yılları arasında %21,0 oranında artmıştır. 2013 yılında Konya ilinde üretilen üzüm miktarı, Türkiye genelinde üretilen üzüm miktarının %1,7'sini oluşturmaktadır. 2009 - 2013 yılları arasında Konya ilinde örtü altı sebze ve meyve üretim miktarında %160 oranında artış olmuştur. 2013 yılında Konya ilinde örtü altı sebze ve meyve üretiminde en büyük pay % 72 ile domatese aittir.

Konya ili kırmızı et, yumurta ve koyun sütü gibi hayvansal ürünler üretiminde de başta gelen illerden biridir. 2013 yılında Konya ilindeki koyun sayısının Türkiye genelindeki koyun sayısına oranı % 6,59, inek sütü üretiminin % 5,23, Canlı hayvan değerinin ise %5,70 olmuştur.

Konya ilinde sanayi sektörü, hızlı gelişen ve dinamik bir yapıya sahiptir. İmalat sanayinin gelişmesine paralel olarak, sınai ürün çeşitliliği artmış, iç ve dış ticarete konu olan ürün yelpazesi genişlemiştir. Tarım ve hayvancılık ürünleri başta olmak üzere; tarım makineleri, otomotiv yan sanayi, lastik-plastik ürünleri, ayakkabı, mobilya, tarıma dayalı işlenmiş ürünler, demir-çelik ürünleri, imalat makineleri, dokuma-giyim, tuz, alüminyum ve mermer ilde ticareti yapılan ürünlerdir. Sınai ve ticari faaliyetler merkez ilçeler olan Selçuklu, Karatay ve Meram'da yoğunlaşmış olmakla birlikte; Akşehir, Beyşehir, Çumra, Ereğli, Seydişehir gibi ilçeler de ilin sanayi üretimine önemli katkılar yapan sanayi kuruluşlarına sahiptir.

KONYA OVASI PROJESİ TURİZM MASTER PLANI

(Aksaray, Karaman, Konya, Niğde)

İlde sanayi işletmelerinin sektörel dağılımı aşağıda verilmiştir:

- %19 başka yerde sınıflandırılmamış makine ve ekipmanlar imalatı
- %15 gıda ürünleri imalatı
- % 15 Fabrikasyon metal ürünleri imalatı (makine ve teçhizat hariç),
- % 8 Kauçuk ve plastik ürünleri imalatı ,
- % 8 Ana metal sanayi,
- % 8 Motorlu kara taşıtı, römork ve yarı römork imalatı,
- % 5 Diğer Metalik olmayan mineral ürünlerin imalatı,
- % 3 Diğer madencilik ve taşocakçılığı,
- % 3 Kimyasal madde kimyasal ürünlerin imalatı,
- % 2 Giyim eşyası imalatı; kürkün işlenmesi ve boyanması,
- % 2 Deri ve ilgili ürünlerin imalatı,
- % 2 Ağaç ve mantar ürünleri imalatı (mobilya hariç),
- % 2 Elektrikli teçhizat imalatı,
- % 2 Mobilya imalatı,
- % 1 Tekstil ürünleri imalatı, %1 Kağıt ve kağıt ürünlerinin imalatı,
- % 1 Kayıtlı medyanın basılması ve çoğaltılması,
- % 1 Kok kömürü ve rafine edilmiş petrol ürünleri imalatı,
- % 1 Bilgisayarların elektronik ve optik ürünlerin imalatı,
- % 1 Diğer imalatlar.

İl maden varlığı açısından çeşitliliği olan bir kaynak yapısına sahiptir. Krom, magnezit, linyit kömürü, barit, mermer, boksit, manganez, sodyum sülfat gibi madenler işletilmektedir.

5.4. NİĞDE

Niğde ilinde tarım, ağırlıklı sektörlerin başında gelmektedir. İlde hanelerin %58'i tarımsal faaliyette bulunmaktadır. Tarımsal faaliyette bulunan hane halkı içinde bitkisel üretim yapanların oranı % 31,5, hayvancılık yapanların oranı % 5,5, bitkisel ve hayvansal üretimi birlikte yapanların oranı ise % 63'tür. Toplam il topraklarının % 35,38'i tarım arazisi olarak değerlendirilmekte olup, nüfusun % 32'si tarım sektöründe çalışmaktadır. İlde ekili alanların büyük çoğunluğunda kuru tarım yapılmaktadır.

2011 yılı verilerine göre; Niğde'de toplam 275.783 hektar tarım arazisi mevcut olup; bunun, % 47'sinde hububat, % 8'inde endüstri bitkileri, % 3 ünde baklagiller, % 2 sinde yem bitkileri, % 2 sinde sebze, % 2 sinde bağ , % 10'unda ise meyve üretimi yapılmaktadır. İlde arazilerinin % 26 nadastadır.

Niğde genelinde 2013 yılında ekilen alan itibariyle en fazla payı %76,4 ile tahıllar almıştır. Patates, kuru baklagiller, yenilebilir kök ve yumrular ise %16,6'lık pay ile ikinci sırada gelmektedir. İlde bitkisel ürünlerin üretimi 2009-2013 yılları arasında yaklaşık %

KONYA OVASI PROJESİ TURİZM MASTER PLANI

(Aksaray, Karaman, Konya, Niğde)

4,2'lik artış olduğu göstermiştir. 2013 yılında Niğde'de toplam tahıl ve diğer bitkisel ürünlerin üretimi içinde patates, kuru baklagiller, yenilebilir kök ve yumrular üretim payı %38,5 olarak gerçekleşmiştir. Toplam sebze üretim miktarına bakıldığında 2009-2013 yılları arasında %12,3 artmış olduğu görülmektedir. 2013 yılında Türkiye sebze üretimi içinde Niğde'nin sebze üretimi payı % 0,6 olarak gerçekleşmiştir.

Niğde'de toplam meyve üretim miktarına bakıldığında 2009-2013 yılları arasında yaklaşık % 5,7 oranında azalmış olduğu görülmektedir. Niğde'de bu yıllar arasında en fazla üretilen diğer meyveler, taş çekirdekli ve yumuşak çekirdekli olmuştur. 2013 yılında Niğde meyve üretimi, Türkiye meyve üretimi içinde yaklaşık %3,1'lik bir paya sahiptir. 2013 yılında Niğde'nin bitkisel üretim değerinin, Türkiye'nin bitkisel üretim değeri içindeki payı %1,2'dir.

Hayvancılık sektöründe, kooperatiflerinin sayısının artması ile kültür cinsi sığır sayısında önemli artışlar olmuştur. Bunda faaliyet gösteren süt toplama şirketlerinin sütleri mahallinde satın almasının büyük etkisi olmuştur. Küçükbaş hayvancılığı ise, geleneksel tarzda otlak hayvancılığı şeklinde yapılmaktadır. 2013 yılında Niğde'de süt üretimi içinde en fazla üretim inek sütündedir. 2013 yılında Niğde'de kümes hayvanı sayısının Türkiye içindeki payı % 1,7'dir. Canlı hayvanlar ve hayvansal ürünler değerlerinin Türkiye içindeki payı ise %1,1 olmuştur.

Niğde ili sanayiinde madencilik, tekstil ve deri sektörleri önemli yer tutmaktadır. Ayrıca ilde çimento, şeker, halı, iplik, otomobil yedek parçaları, süt ve süt ürünleri, meyve suyu ve gazlı içecekler, beton yapı elemanları, yapı kimyasalları, briket-tuğla, kalsit ve traverten blok ve mikronize kalsit üretimi ile deri işleme yapılmaktadır. Ulukışla ilçesinde alçıtaşı ve altın işletmeleri de il sanayiinde önemli yer tutmaktadır.

Sanayi sektöründe çalışanların %27'si tekstil ürünleri imalatı, %16'sı gıda ürünlerinin imalatı sektöründe istihdam edilmektedir. İlde bulunan sanayi işletmelerinin %32'si mikro ölçekli, %53'ü küçük ölçekli, %13'ü orta ölçekli, %2'si büyük ölçekli işletmelerdir.

İlde sanayi işletmelerinin sektörel dağılımı aşağıda verilmiştir:

- %16 Gıda ürünleri imalatı
- %14 madencilik ve taş ocaklığı
- % 13 Diğer metalik olmayan mineral ürünlerin imalatı,
- % 10 Deri ve ilgili ürünleri imalatı,
- % 7 Tekstil ürünleri imalatı,
- % 6 Kimyasalların ve kimyasal ürünlerin imalatı,
- % 6 Fabrikasyon metal ürünleri imalatı (makine ve teçhizatı hariç),
- % 6 Mobilya imalatı,
- % 4 Kauçuk ve plastik ürünlerin imalatı,
- % 3 Motorlu kara taşıtı, treyler (römork) ve yarı treyler (yarı römork) imalatı,

BARLAS İMAR PLANLAMA MÜŞAVİRLİK LTD.ŞTİ

KONYA OVASI PROJESİ TURİZM MASTER PLANI

(Aksaray, Karaman, Konya, Niğde)

- % 3 Madeni Yağ Geri Kazanım
- % 2 Giyim eşyası imalatı; kürkün işlenmesi ve boyanması,
- % 2 Ağaç ve mantar ürünleri imalatı (mobilya hariç), saz, saman vb. malzemelerde örülerek yapılan eşyaların imalatı,
- % 2 Ana metal sanayi,
- % 2 Başka yerde sınıflandırılmamış makine ve ekipman imalatı,
- % 1 Metal cevherleri madenciliği,
- % 1 İçecek imalatı,
- % 1 Elektrikli teçhizat imalatı,
- % 1 Makine ve ekipmanların kurulumu ve onarımı.

İlde bulunan başlıca maden rezervleri; kalsit, demir, çinko, kurşun, cıva, volfram, bakır, kükürt, gümüş, altın, antimon, kaolin ve alçıtaşıdır. Fakat işletilen maden yatakları içinde kalsit önemli yer tutmaktadır. Ayrıca altın ve alçıtaşı çıkarılmaktadır.

KONYA OVASI PROJESİ TURİZM MASTER PLANI

(Aksaray, Karaman, Konya, Niğde)

6. KENTSEL TEKNİK ALTYAPI

6.1. AKSARAY

6.1.1. İÇME VE KULLANMA SUYU

Aksaray ili içme suyu ihtiyacını üç ayrı kaynaktan kullanmaktadır. Bunların ikisi yer altı su kaynağı olup diğeri de yüzeysel su kaynağı olan Mamasun Barajı'dır. Mamasun Barajı en büyük içme suyu kaynağı olup buradan alınan su fiziksel ve kimyasal arıtmaya tabi tutulduktan sonra şehre verilmektedir. Diğer iki yeraltı su kaynağı olan Bağlıköy yeraltısu kaynağı ve Helvadere tatlı su kaynağı ise kimyasal arıtım ile arsenik giderimi yapılarak şehre verilmektedir. Bu kaynaklardan şehre verilen suyun tamamı evsel amaçlı olarak kullanılmaktadır. Şehir içme suyunun ortalama olarak yüzde 45'i Mamasun Barajı'ndan, yüzde 40'ı Bağlıköy yeraltı suyundan ve yüzde 15'i Helvadere tatlı su kaynağından karşılanmaktadır.

Aksaray iline içme ve kullanma suyu temini amacıyla proje çalışmaları devam eden "Aksaray ili İçmesuyu Uygulama Projeleri Yapımı" işi ihale çalışmaları devam etmektedir. DSİ 4. Bölge Müdürlüğü tarafından açılmış olan 6 adet kuyu ile Bağlıköy kaynağının yaklaşık 1 km doğusundaki mevcut Aratol kuyusundan temin edilecek sular Aksaray'a verilecektir.

6.1.2. KANALİZASYON

İl genelinde atık su arıtma tesisi olan dört adet belediye bulunmaktadır. Bunlar içinde Ağaçören, Yenikent ve Sarıyahşi belediyelerinin doğal arıtması bulunurken sadece Eski ilçesinin arıtması biyolojik arıtmadır. Ayrıca, üç adet proje aşamasında, altı adet inşaat aşamasında tesis için çalışmalar devam etmektedir. Proje aşamasında bulunan arıtma tesisleri Aksaray Merkez, Eski ilçesi Eşmekaya beldesi ve Gülağaç ilçe merkezinde, yer almaktadır. Aksaray Merkez ilçe, Helvadere ve Sultanhanı yerleşmeleri, Güzelyurt ilçesi, Güzelyurt ilçesi Selime kasabası ve Ortaköy ilçe merkezi arıtma tesislerinin inşaatları ise devam etmektedir.

6.1.3. ATIK YÖNETİMİ

İlde bir adet Katı Atık Düzenli Depolama Tesisi sahası mevcuttur. Güzelyurt yolu üzerinde yer alan tesis Mahalli İdareler Hizmet Birliği tarafından işletilmektedir.

6.1.4. ENERJİ NAKİL HATLARI

Aksaray ilinde 4 ana enerji nakil hattı yer almaktadır. Bu hatlar Tablo 19'da verilmiştir.

KONYA OVASI PROJESİ TURİZM MASTER PLANI

(Aksaray, Karaman, Konya, Niğde)

Tablo 19: Aksaray İli Elektrik Nakil Hatları

Hat No	EİH Adı	Gerilim (KV)	Hattın Tam Uzunluğu (km)	Aksaray il Sınırları İçinde Kalan Hat Uzunluğu(km)
1	Yeşilhisar-Ağaçören(Kuzey)	380	124,488	33,790 (km)
2	Yeşilhisar -Ağaçören(Güney)	380	124,641	33,830 (km)
3	Yeşilhisar-Konya-4	380	224,475	28,060 (km)
4	Bor-Tümosan	154	83,663	23,141 (km)
5	Tümosan-Şereflikoçhisar	154	81,185	54,125 (km)

Kaynak: www.csb.gov.tr

6.2. KARAMAN

6.2.1. İÇME VE KULLANMA SUYU

Halen Karaman ilinde içme ve kullanma suyu tamamen kuyulardan temin edilmektedir. İçme suyu arıtım tesisi bulunmamaktadır. Karaman, il merkezi ile Ağılönü ve Kayaönü köylerinin 2045 yılı içme ve kullanma suyu ihtiyaçlarının karşılanması amacıyla Karaman Belediyesi ve Devlet Su İşleri ile birlikte ortaklaşa yürütülen 'İbrala Barajı İçme Suyu Projesi' kapsamında büyük oranda tamamlanan su arıtma ve terfi merkezi yapım çalışmaları devam etmektedir

6.2.2. KANALİZASYON

Karaman il merkezinde şehir nüfusunun yaklaşık % 80'ine hitap edecek kapasitede kanalizasyon şebekesi vardır. Kanalizasyon şebekesi toplam 500 km uzunluktadır. Atık su arıtma tesisinde stabilizasyon yöntemi kullanılmaktadır. Ana kolektör kentin dışından devam ederek Çavuş Gölü mevkiinde DSİ kanalında sonlanmaktadır. Yörede DSİ kanalından başka alıcı ortam yoktur. Organize Sanayi Sitesi atıksu arıtma tesisi proje aşamasındadır.

6.2.3. ATIK YÖNETİMİ

Çöpler şehre 10 Km. uzaklıktaki Karaman İl Özel İdaresi Çevre Altyapı Birliği'ne ait düzenli depolama tesisinde; düzenli depolama, yakma, ayırma, kompost vb. işlemler yapılarak bertaraf edilmektedir. Karaman İli Düzenli Depolama Tesisi 2012 yılı itibariyle faaliyete geçmiştir.

6.2.4. ENERJİ NAKİL HATLARI

İlde 154 ve 66 kw'lık olmak üzere iki adet enerji nakil hattı bulunmaktadır. Bu hatların toplam uzunluğu 6288,5 km'dir.

KONYA OVASI PROJESİ TURİZM MASTER PLANI

(Aksaray, Karaman, Konya, Niğde)

6.3. KONYA

6.3.1. İÇME VE KULLANMA SUYU

Konya ili genelinde içme ve kullanma suyunu karşılamak için yüzeysel ve yeraltı kaynaklarından yararlanılmaktadır. Suyun % 18'i kaynaklardan, % 2'si göl ve göletlerden, % 1'i akarsulardan, % 20'si barajlardan, % 59'u ise kuyulardan karşılanmaktadır.

Halen Konya kentinin su ihtiyacı, Meram Deresi üzerindeki Altınapa Barajı'ndan, yeraltı sularından ve çevredeki pınarlardan sağlanmaktadır. Altınapa Barajı ve şehrin değişik kesimlerindeki kuyular aracılığı ile yeraltından sağlanan sular, şehir şebeke hattına verilmektedir. Pınarlardan elde edilen sular ise, ayrı bir hatla sokak aralarındaki tatlı su çeşmelerine aktarılmaktadır. Kentin su ihtiyacının % 30'u Altınapa Barajı, %70'i ise yeraltından kuyulardan sağlanmaktadır.

Son yıllarda Konya'ya içme suyu sağlayan pınarların bu kaynakların debilerinde, yağışların azlığına bağlı olarak büyük oranlarda düşüş gözlenmektedir. Hatta pınarlardan bazılarının debisi kuruyacak kadar azalmıştır. Sokak aralarındaki tatlı su çeşmeleri açısından ortaya çıkan bu olumsuz durum, suları nispeten kaliteli olan bazı kuyu sularının, tatlı su çeşmelerinin şebekesine verilmesiyle giderilmektedir.

İlde 11 adet içme suyu arıtma tesisi bulunmaktadır. Bu tesislerden 7 tanesi gelişmiş, 2 tanesi konvansiyonel ve 2 tanesi ise fiziksel arıtmadır.

6.3.2. KANALİZASYON

Konya kentinin mevcut kanalizasyon şebekesi, birleşik sistem olarak çalışan toplam 2000 km'lik hattan oluşmaktadır. Atıksular kanalizasyon şebekesinin toplayıcı hatları ve kuşaklama kanalları ile ana kollektör hattından toplanarak, Aslım Mevkiinde bulunan Konya Atık su Arıtma Tesisi'ne gelmekte, arıtılan atıksular D.S.İ. kanalına deşarj edilmektedir.

Konya OSB, atık sularını belediyenin atık su kanalizasyon sistemine vermektedir. Atıksu arıtma tesisinin inşaatı tamamlanmış olup; tesis 2010 yılında işletmeye alınmıştır. Atıksu arıtma tesisinden çıkan atık su, Keçeli Deresi'ne akmakta olan Tümosan Kanalı'na deşarj edilmektedir. İlde atıksularını alıcı ortama veren sanayi kuruluşları Su Kirliliği Kontrolü Yönetmeliği hükümleri gereğince denetlenmekte, deşarj izni verilen tesislerden düzenli periyotlarla numuneler aldırılarak arıtma tesislerinin verimli çalıştırılıp-çalıştırılmadığı izlenmektedir.

KONYA OVASI PROJESİ TURİZM MASTER PLANI

(Aksaray, Karaman, Konya, Niğde)

6.3.3. ATIK YÖNETİMİ

İl merkezinde Karatay, Meram ve Selçuklu ilçelerinden toplanan katı atıklar, şehir merkezine 7 km mesafede bulunan Aslım mevkiinde yaklaşık 35 yıldır düzensiz olarak depolanmaktadır. 2000 yılından itibaren düzensiz depolamanın oluşturduğu çevre sorunlarının önlenmesi amacıyla depolama alanında rehabilitasyon yapılması kararlaştırılmış ve bu amaçla hazırlanan proje 2004 yılında tamamlanmıştır. Konya kenti katı atıklarının depolandığı Aslım Mevkiinde bulunan, depolama işlemi tamamlanmış 2,4 milyon m³'lük atık kütesinden meydana gelen depo gazlarının değerlendirilmesi planlanmıştır. Bu amaçla Aslım Katı Atık Depolama Sahası Deposu gazından elektrik enerjisi üretim tesisi faaliyete geçirilmiştir.

Konya Büyükşehir Belediyesi, Avrupa Birliği ve Çevre ve Şehircilik Bakanlığı'nın finanse ettiği "Konya Katı Atık Yönetimi Projesi" nin ihalesi 2014 yılında yapılmıştır. Konya Katı Atık Yönetimi Projesi kapsamında Aslım Katı Atık Depolama Sahasının mevcut kullanılan 25 ha'lık kısmının rehabilitasyonu, düzenli katı atık depolama alanı yapımı, katı atık transfer istasyonu yapımı, katı atık sızıntı suyu arıtma tesisi yapımı, su tesislerde kullanılacak ekipman ve iş makinelerinin alınımının yapılması ve projenin 2015 yılında faaliyete geçmesi planlanmaktadır. Katı Atık Ana Planı Projesi kapsamında Konya İli genelinde altı birliğin kurulması öngörülmüştür.

Cihanbeyli, Kulu, Altınekin ilçe belde ve köyleri Çevre Koruma Birliği ve Akşehir ve Eber Gölleri Belediyeler Birliği tarafından Cihanbeyli Katı Atık Düzenli Depolama Tesisi işletmeye alınmıştır.

6.3.4.ENERJİ NAKİL HATLARI

Konya ili sınırları içinden 154 ve 66 kw'lık enerji nakil hatları geçmektedir. Bu hatlar Cihanbeyli-Ladik ilçeleri, Oymapınar-Akseki-Seydişehir ilçeleri, Çumra-Güneysınır ilçelerinden sınırları içinden geçen ikincil enerji iletim hatlarıyla il geneline dağıtımı yapılmaktadır.

6.4. NİĞDE

6.4.1. İÇME VE KULLANMA SUYU

Niğde il merkezine verilen içme suyunun tamamı yer altı kaynaklarından sağlanmaktadır. Faal durumda 35 adet kuyu bulunmaktadır. İlçelerin su ihtiyacının büyük kısmı da yeraltı kaynaklarından alınmakla birlikte Çiftlik, Çamardı ve Ulukışla ilçeleri içmesuyunu kısmen kaynak sularından elde etmektedir. İlde Niğde Merkez ve Bor ilçesinde birer adet olmak üzere toplam 2 adet arsenik arıtma tesisi mevcuttur. İl genelinde sanayi tesisleri genel olarak yeraltı su kaynaklarını kullanmaktadır.

KONYA OVASI PROJESİ TURİZM MASTER PLANI

(Aksaray, Karaman, Konya, Niğde)

6.4.2. KANALİZASYON

Niğde merkez ilçede kanalizasyon şebekesi ana kolektör hattı ile toplanarak, Sarıköprü Bucakçayır mevkiinde Belediye Atıksu Arıtma Tesisi'nde arıtma işleminden sonra tarımsal sulama amaçlı olarak Akkaya Barajı'na verilmektedir. Arıtma tesisinde arıtım fiziksel ve biyolojik olarak yapılmaktadır.

Altunhisar ve Bor ilçelerinde kanalizasyon sistemi bulunmakta ve doğal arıtma yapılmaktadır.

Çiftlik ilçesinde kanalizasyon sistemi % 85 oranında tamamlanmıştır. Atıksu arıtma tesisi bulunmamaktadır.

Çamardı ve Ulukışla ilçelerinde kanalizasyon sistemi bulunmaktadır ancak arıtma tesisi yapılmamıştır.

Niğde Organize Sanayi Bölgesi, Bor Karma Organize Sanayi Bölgesi, BİRKO İplik-Halı Dokuma Fabrikası, Üniversite Kampüsü'nde arıtma tesisleri faaliyete geçmiş olup, düzenli olarak denetlenmektedir.

6.4.3. ATIK YÖNETİMİ

Niğde il merkezi, Hıdırlık Mevkii'nde bulunan Katı Atık Düzenli Depolama Tesisi 2013 yılında faaliyete geçmiş ve vahşi depolama alanı için rehabilitasyon projesi hazırlanmış olup 2014 Haziran ayı içinde Çevre ve Şehircilik Bakanlığına sunulmuştur.

Niğde Belediyesinin de üyesi bulunduğu Niğde Düzenli Katı Atık Depo İşletme Birliği (NİĞKAD-BİR) bertaraf tesisine Niğde Belediyesi düzenli olarak getirmekte, diğer belediyelerden de en kısa zamanda atık kabulüne başlamayı planlamaktadır.

Niğde Belediyesi Mücavir alanları içindeki hafriyat toprağı ve inşaat/yıkıntı atıkları yönetmelik kapsamında Belediye tarafından belirlenen Niğde ilinin Hıdırlık Mevkii'ndeki kum ocağı olarak kullanılan alanların dolgusunda kullanılmaktadır.

6.4.4. ENERJİ NAKİL HATLARI

Niğde ili sınırları içinde en önemli enerji nakil hattı, Niğde il merkez-Çiftlik-Çamardı ve Bor ilçe Merkez-Altunhisar-Ulukışla hattı şeklinde devam eden hatlardır.

KONYA OVASI PROJESİ TURİZM MASTER PLANI

(Aksaray, Karaman, Konya, Niğde)

7. PLANLAMA BÖLGESİ ÇEVRE SORUNLARI

Çevre ve Şehircilik Bakanlığı'nın 2014 yılında yayınladığı Türkiye Çevre Sorunları ve Öncelikleri Değerlendirme Raporu'nda Aksaray ve Niğde illerinin 1.öncelikli çevre sorununun su kirliliği, Karaman ilinin atık sorunu, Konya ilinin ise hava kirliliği olduğu belirtilmiştir.

7.1. AKSARAY İLİ ÇEVRE SORUNLARI

7.1.1. SU KİRLİLİĞİ

Aksaray ilinde Organize Sanayi Bölgesi'nde bulunan sanayi tesislerinden çıkan atık sular arıtma işlemine tabi tutulmadan kanalizasyon vasıtasıyla alıcı ortama verilmektedir. Arıtılmadan deşarj edilen sanayi kuruluşlarının sıvı atıkları ile evsel nitelikli atık sular su kirliliğine ve dolaylı olarak toprak ve bitki örtüsü üzerinde aşırı kirlenmelere neden olmakta ve hızlı bir şekilde çevrenin tahribatına yol açmaktadır.

Diğer taraftan ilde yerleşim yerlerinde evsel nitelikli atık suların arıtılmaması, olan arıtma tesislerinin de kapasite ve verimlerinin yetersiz olması, küçük sanayilerde toplu arıtmanın olmaması, fosseptik çukurların sağlıklı şekilde inşa edilmemesi, fosseptik atıkların vidanjörlerle çekildikten sonra gelişigüzel yerlere boşaltılması, zirai mücadele ilaçlarının kullanımı, kimyasal gübre kullanımı, hayvancılık atıkları ve maden atıkları gibi nedenlerle yüzeysel ve yeraltı su kaynaklarının kirlenmesine neden olmaktadır.

7.1.2. HAVA KİRLİLİĞİ

Aksaray kent merkezinde bir Hava Kalitesi Ölçüm İstasyonu bulunmaktadır. Hava Kalitesinin Korunması Yönetmeliği'nde belirlenen sınır değerler çerçevesinde hedef kış sezonu sınır değerleri esas alınarak kirlilik derecelerine göre yapılan sınıflandırmada Aksaray ili "Hava Kirliliğinin İkinci Derecede Yoğun Olduğu İller" kapsamında değerlendirilmektedir.

İldeki başlıca kirlilik faktörleri baraj veya yol yapımı nedeniyle oluşan toz kirliliği, kalitesiz yakıt tüketimi ve yanlış yakma, trafikten gelen kirlilik, düzensiz katı atık depolama alanları ve çöplerin yakılmasından kaynaklanan kirlilik olarak belirlenmiştir.

7.1.3. TOPRAK KİRLİLİĞİ

Yerleşim alanlarından çıkan çöplerin boşaldığı alanlar ile kanalizasyon şebekelerinin arıtılmaksızın doğrudan toprağa verildiği alanlarda toprak kirliliği meydana gelmektedir. Diğer taraftan tarımsal mücadele ilaçları ve suni gübreler, yüzeysel su kaynaklarına deşarj edilen endüstri ve şehir atık suları önemli ölçüde toprak kirliliğine neden olmaktadır. Su kaynaklarının kıt oluşu nedeni ile bu tür yüzeysel sular yöre halkı

KONYA OVASI PROJESİ TURİZM MASTER PLANI

(Aksaray, Karaman, Konya, Niğde)

tarafından tarımsal sulamada kullanılmaktadır. Bunun sonucu, kirli sular içinde bulunan katı ve süspanse maddeler, ağır ve iz elementler toprakta birikerek toprağın fiziksel, biyolojik ve kimyasal yapısını etkilemektedir. Özellikle ağır metallerin toprakta, fitotoksit düzeyde zenginleşmesi bitki gelişimini ve verimini olumsuz yönde etkilemekte, kirletici maddelerin bir kısmı burada yetişen bitkilerle besin zincirine geçmektedir.

7.1.4. GÜRÜLTÜ KİRLİLİĞİ

İlde yapılan gürültüyle alakalı şikâyetlerin büyük bir bölümünü eğlence yerlerinden kaynaklanan gürültüler oluşturmaktadır. Gürültü kirliliği yaratan diğer unsurlar şantiye, sanayi, trafik, işyeri olarak sıralanmaktadır.

7.1.5. EROZYON

Aksaray ilinde çok şiddetli su erozyonundan etkilenmiş topraklar toplam alanın % 5.6'sını oluşturmaktadır. Ayrıca ilde rüzgar erozyonu, drenaj problemi tuzluluk veya tuzluluk sorunu da erozyonu arttırıcı nedenler olarak görülmektedir.

7.1.6. ATIKLAR

Aksaray ilinde atıklar Özel Çevre Koruma Kurumu Başkanlığı tarafından Tuz Gölü Bölgesel Katı Atık Projesi kapsamında Aksaray kent merkezinde Aksaray Katı Atık Düzenli Depolama Tesisi'ne dökülmektedir. Katı atıklar, tehlikeli atıklarla tıbbi atıklar, atık yağlar, akü ve pil gibi metaller, mezbaha atıkları yasal düzenlemelere uygun şekilde bertaraf edilmektedir.

7.2. KARAMAN İLİ ÇEVRE SORUNLARI

7.2.1. SU KİRLİLİĞİ

Karaman ilinde su kirliliği tespit edilmemiştir.

7.2.2. HAVA KİRLİLİĞİ

Karaman ilinde sanayi bölgelerinde fabrika tesis ve işletmelerinin kaliteli yakıt kullanmamaları, küçük sanayi bölgelerinde yanık yağ, eski lastik, kırpıntı, küllük vb. gibi artık ve atıkların yakılması hava kirliliğine sebep olmaktadır. Ayrıca, motorlu taşıtlardan kaynaklanan emisyonlar hava kirliliğinde önemli yer tutmaktadır.

KONYA OVASI PROJESİ TURİZM MASTER PLANI

(Aksaray, Karaman, Konya, Niğde)

7.2.3. TOPRAK KİRLİLİĞİ

İlde “Kirlenmiş Saha Değerlendirme ve İzleme Komisyonu” oluşturulmuş ve bu konuda 2014 yılı tarımsal atıklardan dolayı toprak kirliliğine neden olanlara idari yaptırımlar uygulanmıştır.

İlde arıtma çamurlarından kaynaklanan atıkların toprakta kullanımı ile ilgili herhangi bir çalışma yapılmamaktadır.

Madencilik faaliyetleri ile bozulan arazilerin doğaya yeniden kazandırılmasına dair 2014 yılı itibariyle yapılmış bir başvurusu bulunmamaktadır.

7.2.4. GÜRÜLTÜ KİRLİLİĞİ

Karaman ilinde gürültü kirliliği sorunu bulunmamaktadır.

7.2.5. EROZYON

Mevcut arazilerin % 80'i dağlık olması nedeniyle erozyon önemli bir sorundur. Erozyon alanları, %50 çok şiddetli, %13 şiddetli, 11% orta şiddette erozyon, %26 zayıf erozyon şeklinde yüzdelik dilimlere ayrılmıştır.

7.2.6. ATIKLAR

İlde 2012 yılı itibariyle faaliyete geçen düzenli depolama tesisiyle bu konuda daha önce var olan çevre sorunlarının büyük kısmından sona ermiştir. Tehlikeli atıklarla tıbbi atıklar, atık yağlar, akü ve pil gibi metaller, mezbaha atıkları yasal düzenlemelere uygun şekilde bertaraf edilmektedir.

7.3. KONYA İLİ ÇEVRE SORUNLARI

İlin genel olarak en önemli çevre sorunu yeraltı sularının tarım sulamaları için kontrolsüz olarak çekilmesinin sonucunda çok sayıda gölün kurumasıdır. Koruma altında olan birçok sulak alan da bu suretle kurumuştur.

7.3.1. SU KİRLİLİĞİ

Konya Kapalı Havzası sınırları içinde faaliyet gösteren büyük ölçekli çok sayıda endüstriyel tesis önemli ölçüde kirlilik oluşturmaktadır.

Diğer taraftan, kimyasal gübre ve pestisilerin kullanımı da su kirliliğine neden olmaktadır.

KONYA OVASI PROJESİ TURİZM MASTER PLANI

(Aksaray, Karaman, Konya, Niğde)

7.3.2. HAVA KİRLİLİĞİ

Konya ilinin çevre sorunlarının başında hava kirliliği gelmektedir. İlde hava kirliliğine neden olan en büyük kaynaklar sanayiden kaynaklanan emisyonlar, evsel ısınma kaynaklı emisyonlar ve trafikten kaynaklanan emisyonlardır. İlin kent merkezinde hava kirliliğinin artışında trafikten kaynaklanan kirlilik önemli bir yer tutmaktadır. Hakim rüzgar yönü göz önünde bulundurulmadan kentin batı bölümünde yer seçen küçük sanayi tesisleri bir diğer hava kirliliği nedenidir.

Konya'da ilin gelişimi ve sanayisi hakim rüzgar yönünde olduğu için hava kirliliğinin başlıca sebeplerinden biri rüzgar olmaktadır. Kentin meteorolojik ve jeomorfolojik yapısı nedeniyle özellikle kış aylarında hava kirliliği büyük boyutlara ulaşmaktadır. Özellikle sanayi bölgelerinin kentin kuzey kesimlerinde kurulmuş olması hava kirliliğine büyük etkindir. Düşük kaliteli katı ve sıvı yakıt kullanımı hava kirliliğinin bir diğer etmenidir.

Konya'da Aydınlık, Mevlana, Meram ve Horozluhan bölgelerinde konumlandırılmış dört adet sabit hava kalitesi izleme istasyonu bulunmaktadır.

7.3.3. TOPRAK KİRLİLİĞİ

Konya ili topraklarının metallerle ve mikrobiyal olarak kirlenmesi üzerine yapılan araştırmalarda, Tuz Gölü'nün kirlenmesine neden olduğu bilinen Konya Ovası ana tahliye kanalından su çekilerek tarımsal sulama yapılması ile tarımsal alanların dolaylı olarak verimliliğinin azaldığı ve toprağın kirlendiği belirlenmiştir. Tuz Gölü'nü ve tarımsal sulama amacıyla kullanılması nedeniyle tarımsal alanları, gerekli önlemler alınmazsa, geriye dönüşü olmayacak biçimde kirletmiş olacaktır.

7.3.4. GÜRÜLTÜ KİRLİLİĞİ

İlde gürültü öncelikli olarak eğlence merkezleri, sanayi kuruluşları, işyerleri ve trafik yoğunluğundan kaynaklanmaktadır. Gürültü kirliliği ilin çevre sorunları sıralamasında 5. sırada gelmektedir.

7.3.5. EROZYON

İlde rüzgar erozyonu tehlikelidir. Arazi tehdidini yapan, aşırı ve bilinçsiz toprak işleme ile rüzgar erozyonuna sebep olunması eğime paralel sürüm yapılmasıdır. Eğime dik sürüm rüzgar ve su erozyonunu engellemektedir. Ayrıca sürüme elverişli olmayan araziler üzerindeki orman veya çalı gibi doğal bitki örtüsünün tahrip edilmesi bu alanları erozyon tehlikesi ile karşı karşıya bırakmıştır.

KONYA OVASI PROJESİ TURİZM MASTER PLANI

(Aksaray, Karaman, Konya, Niğde)

7.3.6. ATIKLAR

İl merkezinde düzensiz depolamanın oluşturduğu çevre sorunlarının önlenmesi amacıyla depolama alanında rehabilitasyon proje 2004 yılında tamamlamıştır. Rehabilitasyon kapsamında çevre sorunlarının büyük kısmı bertaraf edilmiştir. İlçelerde de bu yönde kapsamlı çalışmalar sürdürülmektedir.

7.4. NİĞDE İLİ ÇEVRE SORUNLARI

7.4.1. SU KİRLİLİĞİ

Niğde ilinin en büyük çevre sorunu, su kirliliği sorunudur. Su kirliliğinin artmasındaki en önemli etkenler olarak evsel ve endüstriyel atıkların arıtılmadan ve önlem alınmadan alıcı ortama verilmesi, zirai ilaç ve gübrelerin bilinçsizce kullanılması, deterjanlar gibi parçalanmaya dirençli bileşikler, açık alana bırakılan çöplerdir.

Halen Niğde Belediyesi atık su arıtma tesisinde kimyasal arıtma sistemi olmaması nedeniyle eski sanayi sitesinden kapalı sistemle gelen kimyasal içerikli atık sular olduğu için arıtma tesisine alınamamaktadır.

Niğde Belediyesi, Niğde Organize Sanayi Bölgesi ve Niğde Üniversitesi atıksu arıtma tesislerinin düzenli çalışmadığı durumlarda atıksuların, arıtma tesisine girmeden baraja deşarjı söz konusudur.

Niğde ile Bor ilçesi arasında, Niğde Üniversitesi Merkez Yerleşkesinin hemen güneyinde yer alan Akkaya Barajı, kentin kanalizasyon ve diğer atıkları bünyesinde toplamaktadır.

7.4.2. HAVA KİRLİLİĞİ

İlde kışın uzun ve sert geçmesi, ısınma amaçlı yakıt tüketiminin fazla olması özellikle ısınma amaçlı yakıt tüketiminden kaynaklanan hava kirliliğine neden olmaktadır. İlde bir sabit ölçüm istasyonu kurulmuştur.

7.4.3. TOPRAK KİRLİLİĞİ

Tarım arazilerindeki aşırı gübreleme toprakta asit miktarının artmasına neden olmakta ve toprak yapısını bozmaktadır.

7.4.4. GÜRÜLTÜ KİRLİLİĞİ

Niğde ilinde önemli bir gürültü kirliliği sorunu bulunmamaktadır.

KONYA OVASI PROJESİ TURİZM MASTER PLANI

(Aksaray, Karaman, Konya, Niğde)

7.4.5. EROZYON

İlde erozyon konusunda kapsamlı bir çalışma yapılmamıştır.

7.4.6. ATIKLAR

Niğde Belediyesi Düzenli Depolama tesisinin 2013 yılında faaliyete alınmasıyla bu konuda çevre sorunları büyük ölçüde azalmıştır. Vahşi depolama alanı için hazırlanan rehabilitasyon projesi ise 2014 yılında Çevre ve Şehircilik Bakanlığına sunulmuştur.

7.5. SONUÇ

Bölge genelinde sıvı ve katı kirletici parçacıklarla birlikte gaz halindeki kirletici maddeler, fiziksel, kimyasal ve biyolojik özelliklerine, yayıldıkları kaynağın durumuna ve etki alanlarına bağlı olarak önemli ölçüde hava, su ve toprak kirliliğine neden olmaktadır. Bu kirlenmenin sonucu olarak da önemli boyutlarda ekolojik ve ekonomik sorunlar ortaya çıkmaktadır. Diğer taraftan katı ve sıvı atıklar önemli çevre sorunları arasındadır. Ayrıca; insanların çevre kirlenmesine ve bozulmasına karşı yeterli duyarlılıkta olmaması, merkezi yönetime bağlı birimlerin ve yerel yönetimlerin değişik nedenlerle çevre mevzuatını uygulamada karşılaştıkları zorluklar, sorunların önlenmesi ve çözümünde maddi kaynakların yetersizliği, teknik düzeyde yetişmiş eleman eksikliği önemli nedenler arasındadır. Nüfus artışına, teknolojik gelişmeye, sanayileşme ve kentleşmeye paralel olarak gerek nitelik gerekse nicelik olarak hızla artan atıkların çevre üzerinde oluşturduğu olumsuz etkiler ihmal edilmeyecek kadar önemli bir soruna dönüşmüştür.

İl merkezleri, ilçe, belde ve köylerde kanalizasyon sistemlerinin tamamlanması gerekmektedir. Kanalizasyon sistemleri, atıksu arıtma sistemi ile sonuçlandırılmalı ve tüm yerel yönetimlerin arıtma tesislerini en kısa zamanda yapmaları ve işletmeye açmaları gerekmektedir. Göl/Gölet/Nehir/Akarsu deşarjı olan illerin bu konuda ön arıtma sistemlerini kurmaları gerekmektedir. Bununla birlikte mümkün olduğunca su yüzeylerine deşarjdan kaçınılmalıdır.

Su kaynaklarının daha tasarruflu desteklenmelidir. Akarsularda, göl ve suni göllerde olduğu gibi koruma bandı uygulaması yapılmalıdır. Sel ve taşkınların önlenmesi için altyapının güçlendirilmesi, kamuoyunun çevresel sorunlar konusunda eğitilmesi ve bilinçlendirilmesi gerekmektedir.

KONYA OVASI PROJESİ TURİZM MASTER PLANI

(Aksaray, Karaman, Konya, Niğde)

8. MERKEZİ YÖNETİM ÜST DÜZEY KARARLARI

Planlama bölgesinde planlama sürecini etkileyecek çok sayıda üst düzey kararlar yasal çerçeve bulunmaktadır. Bunların bir kısmı, Onuncu Kalkınma Planı gibi tüm ülkeyi etkileyecek kararlardır. Bir kısmı ise, ya sektörel, ya da direkt yöreyi etkileyecek kararlardır. Bu kararlar aşağıdaki bölümlerde özetlenmiştir.

8.1. KALKINMA BAKANLIĞI

8.1.1. ONUNCU KALKINMA PLANI (2014-2018)

Ön hazırlıkları 1.9.2010 tarihinde başlatılan Onuncu Kalkınma Planı hazırlık süreci, 5.6.2012 tarihli ve 2012/14 sayılı Başbakanlık Genelgesi'yle resmîyet kazanmıştır. Resmi Gazete'nin 02.07.2013 Tarih ve 28699 Mükerrer sayısında yayınlanan Onuncu Kalkınma Planı, 2014-2018 yılları arasındaki süreyi kapsamaktadır.

8.1.2. BÖLGESEL GELİŞİM

Onuncu Kalkınma Planı'nda bölgesel gelişme politikası "Yaşanabilir Mekânlar, Sürdürülebilir Çevre" ekseninde yer almaktadır. Onuncu Kalkınma Planı'nda imalat sanayi başta olmak üzere birçok sektörde bölgesel dağılımlarda dengesizlikler bulunduğu ve Türkiye'nin mevcut potansiyelini tam olarak kullanabilmesi için Marmara dışındaki bölgelerde de kapasitenin artırılması gerektiği vurgulanmaktadır.

Bölgesel Gelişme Ulusal Stratejisi (BGUS) çalışmaları kapsamında bölgesel gelişmişlik farklarının azaltılarak refahın ülke sathına daha dengeli yayılması; tüm bölgelerin, potansiyellerinin değerlendirilmesi ve rekabet güçlerinin artırılması suretiyle ulusal kalkınmaya azami düzeyde katkı sağlaması; ekonomik ve sosyal bütünleşmenin güçlendirilmesi ve ülke genelinde daha dengeli bir yerleşim düzeni oluşturulması ve mekânsal gelişmenin desteklenmesi öncelikli amaçlar olarak belirtilmiştir.

BGUS çalışmalarında ayrıca; bölgelerin ve bölgelerdeki farklı nitelikteki yerleşimlerin kaynak ve potansiyellerinin en verimli şekilde değerlendirilmesi için yerleşme sisteminin etkinleştirilmesi, daha dengeli bir yapının kurulması, yerleşmeler arası ilişkilerin güçlendirilmesi ve mekâna duyarlı kalkınma politikalarının geliştirilmesi gerektiği belirtilmektedir. Bu kapsamda, Anadolu'da mevcut metropol kentleri dengeleyecek yeni alt merkezlerin oluşturulması, bölgelerin ve yerleşimlerin ulusal kalkınmada sahip oldukları roller dikkate alınıp bunlara özgü politikalar geliştirilerek kalkınmanın ülke geneline yayılması gerektiğine işaret edilmektedir.

2014-2016 ve 2015-2017 Dönemi Orta Vadeli Program'da ise KOP Bölgesi'nde eylem planları kapsamında; özel sektör yatırımlarını destekleyecek ekonomik ve sosyal altyapı ile beşeri kaynakların geliştirilmesine yönelik projelerin ve eylem planlarındaki diğer

BARLAS İMAR PLANLAMA MÜŞAVİRLİK LTD.ŞTİ

KONYA OVASI PROJESİ TURİZM MASTER PLANI

(Aksaray, Karaman, Konya, Niğde)

projelerin gerçekleştirilmesine devam edileceği ve bölgesel gelişme politikalarıyla bölgeler arası gelişmişlik farkları azaltılarak, tüm bölgelerin potansiyeli değerlendirilerek bölgesel rekabet güçleri artırılacağı ve büyümeye katkıları azami seviyeye çıkarılacağı belirtilmektedir.

Konya Ovası Projesi Bölge Kalkınma İdaresi Başkanlığı (KOP) tarafından hazırlanan KOP Bölgesi Eylem Planı (2014-2018) Bölgesel Gelişme Yüksek Kurulu'nun 30/12/2014 Tarih ve 2014/1 Sayılı kararı ile onaylanmıştır.

KOP Eylem Planı'nın temel amacı bölgede kapsamlı bir dönüşümü gerçekleştirmektir. Bu çerçevede tarımsal yapıda değişimi ve sürdürülebilirliği sağlayarak; sanayi, ticaret, ulaşım, enerji gibi sektörleri güçlendirmek, eğitim, sağlık, kültür ve diğer sosyal hizmetlere erişilebilirliği artırmak, bölge içi ve bölgeler arası gelişmişlik farklarını azaltmak, yenilikçi bir yaklaşımla bölgenin rekabet gücünü geliştirmek, bölgenin ekonomik ve sosyal kapasitesini güçlendirmek ve vatandaşlarımızın refah düzeyini yükseltmek temel önceliklerdir.

KOP Eylem Planı kapsamında 5 adet ana eksen tespit edilmiştir. Bunlar;

- Toprak ve Su Kaynaklarının Sürdürülebilir Kullanımı
- Ekonomik Yapının Güçlendirilmesi
- Altyapının Geliştirilmesi ve Kentleşme
- Beşeri ve Sosyal Yapının Güçlendirilmesi
- Kurumsal Kapasitenin Geliştirilmesi'dir

Planlama bölgesi içinde yer alan illerden ikisi (Karaman ve Konya) TR 52 Bölgesi'nde, ikisi ise (Aksaray ve Niğde) TR71 Bölgesi'nde yer almaktadır. KOP Bölgesi merkezi Konya'da bulunan TR 52 Bölgesi Mevlana Kalkınma Ajansı (MEVKA) ve merkezi Nevşehir'de bulunan TR71 Bölgesi Ahiler Kalkınma Ajansı (AHİKA) sorumluluk alanında yer almaktadır.

Konya-Karaman Bölgesi 2014-2023 Bölge Planı Temmuz 2013'te MEVKA Kalkınma Ajansı tarafından düzenlenmiştir. TR71 Düzey 2 Bölgesi, Bölge Planı 2014-2023 ise AHİKA Kalkınma Ajansı tarafından 2014 yılında düzenlenmiştir.

8.1.3. TURİZM

Onuncu Kalkınma Planı'nda turizm konusundaki yorum ve kararlar aşağıda özetlenmiştir.

Turizm sektöründe, 2006-2012 döneminde yabancı turist sayısı ve turizm geliri yaklaşık yüzde 60 oranında artmış olmasına rağmen turist başına elde edilen gelir seviyesinin düşüklüğü devam etmektedir. Plan döneminde organize perakende ticaret belirgin bir biçimde gelişmiş, elektronik ticaret ise büyüme eğilimine girmiştir. Turizm gelirleri,

KONYA OVASI PROJESİ TURİZM MASTER PLANI

(Aksaray, Karaman, Konya, Niğde)

2007-2012 döneminde yıllık ortalama % 6,9 oranında artarak, 2012 yılında 25,7 milyar dolara ulaşmıştır.

2007-2012 döneminde yabancı ziyaretçi sayısı yıllık ortalama yüzde 8,2 oranında artarak 31,8 milyon kişiye, revize edilen istatistiklere göre turizm geliri yıllık ortalama yüzde 7,9 oranında artarak 29,4 milyar dolara ulaşmıştır. Türkiye, 2012 yılında dünyada en çok turist kabul eden ülke sıralamasında 6'ncı, gelirlerde ise 12'nci sırada yer almıştır.

2006 yılında 509.000 olan Kültür ve Turizm Bakanlığı'ndan belgeli yatak kapasitesi, 2012 yılında 716.000'e, 396.000 olan belediye belgeli yatak sayısı ise 505.000'e yükselmiştir. Yatak sayısı açısından Dokuzuncu Kalkınma Planı'nda hedeflenen 950.000 belgeli yatak sayısı aşılmış ve 2012 yılında 1,2 milyon yatak kapasitesine ulaşılmıştır.

Türkiye'de turizm ağırlıklı olarak kitle turizmine dayanmaktadır. 2007-2012 döneminde ziyaretçi başına harcama ortalama 784 dolar seviyesinde seyretmiştir. Sektörde tanıtım ve pazarlamanın iyileştirilmesi, tanıtımın finansmanına özel sektörün daha fazla katılımı önemini korumaktadır. Ayrıca, mesleki belgelendirme sistemiyle ilgili başlatılan çalışmaların sektörün tüm çalışanlarını kapsayacak şekilde yaygınlaştırılması ihtiyacı bulunmaktadır.

Sürdürülebilir turizmin özendirilmesi amacıyla, 2008 yılında çevreye duyarlı konaklama tesislerinin standartları belirlenmiş ve belgeleme çalışmalarına başlanmıştır. Turizm merkezlerinde artan yapılaşma, altyapı eksikliği ve çevre sorunlarının giderilmesi, yatırımların turizm odaklı gelişme planlarına uyumunun sağlanması önem arz etmektedir.

Dünyadaki eğilimler, bireylerin eğitim ve refah düzeyindeki yükselmenin artarak devam edeceğini ve turizmde deneyimli gezgin grubunun büyüyeceğini göstermektedir. Turist tercihleri kutuplaşacak, yenilik ve çeşitlilik talebi artmaya devam edecek, konfor ve macera motifleri ağırlıklı hale gelecektir. Bu kapsamda, turizmin çeşitlendirilmesi ve hizmet kalitesinin yükseltilmesi önem taşımaktadır. Türkiye'nin mevcut tarih, doğa ve kültür varlığını; sağlık turizmi, kongre turizmi, kış turizmi, kruvaziyer turizmi ve kültür turizmiyle bütünleştirilerek turizm sektörünü geliştirme potansiyeli bulunmaktadır. Plan döneminde özellikle sağlıklı yaşama yönelik kaplıca, SPA ve benzeri imkanlar ile sağlık altyapısının değerlendirilerek, sağlık turizminin geliştirilmesi önem arz etmektedir.

Turizmde nitelikli işgücü, tesis ve hizmet kalitesiyle uluslararası bir marka haline gelmesi; daha üst gelir grubuna hitap edecek şekilde turizm ürün ve hizmetlerinin çeşitlendirilmesi ve iyileştirilmesi; turizm değer zincirinin her bileşeninde kalitenin artırılması ve sürdürülebilirlik ilkesi çerçevesinde bölgesel kalkınmada öncü bir sektör haline gelmesi temel amaçtır.

KONYA OVASI PROJESİ TURİZM MASTER PLANI

(Aksaray, Karaman, Konya, Niğde)

Sektörde, doğal ve kültürel değerlerin koruma-kullanma dengesinin gözetilmesi ve nitelikten ödün vermeden sürdürülebilir bir büyümenin gerçekleştirilmesi hedeflenmektedir.

Yurtiçi ve yurtdışındaki kültür mirası, toplumun kültür, tarih ve estetik bilincini geliştirecek, kültür turizmine katkı sağlayacak ve afet riskini dikkate alacak şekilde korunacaktır.

Tarihi kent bölgelerinin bir bütün olarak korunması, kültür ve sanat hayatının merkezi haline gelmesi sağlanacaktır.

Onuncu Kalkınma Planı'nda belirlenen turizm politikaları aşağıda verilmiştir.

Sağlık turizmi başta olmak üzere, kongre turizmi, kış turizmi, kruvaziyer turizmi, golf turizmi ve kültür turizmine ilişkin altyapı eksiklikleri tamamlanarak pazarın çeşitlendirilmesi sağlanacak ve alternatif turizm türlerinin gelişimi desteklenecektir.

Turizm türleri bütüncül bir şekilde ele alınarak “Varış Noktası Yönetimi” kapsamında yeni projeler hayata geçirilecektir.

Pazardaki ve müşteri profilindeki gelişmeler sürekli izlenerek dış tanıtım faaliyetleri etkinleştirilecektir.

Turizm hareketlerinin yoğunlaştığı bölgelerde yerel yönetimlerin, STK'ların ve halkın turizmle ilgili kararlara katılımı artırılacaktır.

Turizm sektöründe işgücü kalitesi artırılarak, nitelikli turizm personeliyle turiste daha yüksek standartlarda hizmet sunumuna önem verilecektir.

Çevreye duyarlı ve sorumlu turizm anlayışı kapsamında sürdürülebilir turizm uygulamaları geliştirilecek, turizmin sosyo-kültürel ve çevresel olumsuzlukları azaltılacaktır.

8.2. KÜLTÜR VE TURİZM BAKANLIĞI

8.2.1. TÜRKİYE TURİZM STRATEJİSİ (2023) VE TÜRKİYE TURİZM STRATEJİSİ EYLEM PLANI

Yüksek Planlama Kurulu Kararı olarak 02.03.2007 Tarih ve 26450 Sayılı Resmi Gazete'de yayınlanan Türkiye Turizm Stratejisi (2023) ve Türkiye Turizm Stratejisi Eylem Planı'nın planlama bölgesi için aldığı veya bölgeyi ilgilendiren çerçeve kararlar aşağıda özetlenmiştir.

KONYA OVASI PROJESİ TURİZM MASTER PLANI

(Aksaray, Karaman, Konya, Niğde)

Kentsel Ölçekte Markalaşma Stratejisi çerçevesinde 2023 yılı hedeflerinden biri aralarında Konya'nın da bulunduğu illerde kültür turizmini canlandırılarak marka kültür kentleri oluşturulması hedeflenmektedir.

Turizm Çeşitlendirilmesi Stratejisi çerçevesinde Sağlık Turizmi ve Termal Turizm güçlendirmek amacıyla öncelikli dört bölge seçilmiştir. Bu bölgelerde termal turizm master planı hazırlanacaktır. Bu dört bölge arasında tanımlanan Orta Anadolu ve bölge içinde Aksaray ve Kırşehir illeri bu kapsama alınmıştır. Bu bölgelerde ayrıca termal turizm merkezleri belirlenecek ve termal turizmin altyapı ve üstyapısının geliştirilmesine yönelik stratejiler hayata geçirilecektir.

Yine Turizm Çeşitlendirilmesi Stratejisi çerçevesinde Kongre Turizminin gelişmesi için öncelikli olarak seçilen yedi ilden biri Konya olarak belirlenmiştir. Bu illerde Kültür ve Turizm Bakanlığı öncülüğünde toplantılar ve yönlendirici çalışmalar düzenlenerek kongre turizminin gelişmesi için gerekli örgütlenmenin kurulması sağlanacaktır.

Ülke genelinde yer alan Turizm Gelişim Bölgeleri arasında KOP Bölgesi'ni ilgilendiren iki bölge yer almaktadır. Bunlar KAPADOKYA Kültür Turizmi Gelişim Bölgesi ve GÖLLER BÖLGESİ Eko-turizm Gelişim Bölgesi olup bu konuda alınan kararlar aşağıda özetlenmiştir.

KAPADOKYA Kültür Turizmi Gelişim Bölgesi: Bu bölge **Aksaray**, Kayseri, Kırşehir ve Nevşehir illerini kapsamaktadır. Bölgenin golf alanları ile cazibesinin artırılması, alternatif turizm modellerinin geliştirilmesi ve böylelikle Kapadokya Bölgesini yeni bir turizm varış noktası haline getirilmesi amaçlanmaktadır.

Kapadokya Kültür ve Turizm Gelişim Bölgesi içinde yapılacak projelerle, bölgede 18 delikli 5 golf turizmi tesisi önerilmektedir. Ayrıca, Kapadokya'nın trekking için son derece uygun peyzaj ve parkurlar sunan coğrafyası, zengin el sanatları (çömlekçilik, kilimcilik-halıcılık), yöre mutfağı ve bölgesel şarapçılık, temel turizm faaliyetlerini oluşturacaktır. Kapadokya'nın mistik atmosferi üstünde yapılan 1-2 saatlik balon turları, tarihi ve doğal yapı içinde gelişmiş özgün kentsel dokular, el sanatları ve gurme turizmi gibi potansiyelin sürdürülebilir turizm gelişmesi anlayışı çerçevesinde pazarlanması yapılacaktır.

Golf turizmi ve alternatif turizmin bölgedeki gelişimi ve bölgenin doğal ve karakteristik yapılarına uygun olarak yapılacak butik tarzı oteller ile turistlere daha kaliteli bir hizmet sunmak üzere konaklama kapasitesinin niteliğinin yükseltilerek yatak kapasitesi artırılabilecektir.

GÖLLER BÖLGESİ Eko-turizm Gelişim Bölgesi: Göller Bölgesi, Ege, Akdeniz ve İç Anadolu bölgelerinin ortasında yer almakta olup, **Konya**, Isparta, Afyon ve Burdur illerini kapsamaktadır.

BARLAS İMAR PLANLAMA MÜŞAVİRLİK LTD.ŞTİ

KONYA OVASI PROJESİ TURİZM MASTER PLANI

(Aksaray, Karaman, Konya, Niğde)

Bölgede, başta Beyşehir, Eğirdir, Kovada, Acıgöl, Burdur, Salda, Eber ve Akşehir Gölleri olmak üzere çok sayıda göl bulunmaktadır. Bu göller esas alınarak, doğa turizmine yönelik alanlar ve turizmi destekleyen trekking, araçlı ve çadırli kamp, yamaç paraşütü, dağcılık, mağaracılık, avcılık, binicilik, bisiklet, sörf, foto safari vb. gibi faaliyetler geliştirilecektir.

Ayrıca, önemli bir yaban hayatına sahip olan bölgede, habitatlar ve ekosistemler bozulmadan sürdürülebilir bir turizm yaklaşımı sunulacak, ziyaretçilerin doğa ve doğa koruma konularında bilgilendirilmesi yöredeki doğa koruma çabalarına katkıda bulunulması sağlanacaktır. Bölge içinde yer alan göllerle odaklı "Turizm Merkezi " ilan edilebilecek alanlar belirlenerek, fiziki planların tamamlanmasından sonra turizm yatırımcılarına tahsisi stratejik plan kapsamında gerçekleştirilecektir.

8.2.2. TURİZM MERKEZLERİ

Planlama bölgesi içinde yer alan Kültür ve Turizm Bakanlığı tarafından turizm merkezi ilan edilmiş alanlar iller itibariyle aşağıda verilmiştir.

8.2.2.1. Aksaray

Aksaray Hasan Dağı Kış Sporları Turizm Merkezi: Bakanlar Kurulu'nun 18.01.1990 Tarih ve 1990/70 sayılı kararıyla kabul edilmiştir. Çevre Düzeni Planı, nazım ve uygulama imar planları mevcuttur.

Niğde Aksaray Narlıgöl Iısu Termal Turizm Merkezi (Aksaray ve Niğde sınırları içinde büyük kısmı Aksaray'da): Bakanlar Kurulu'nun 04.06.2007 Tarih ve 2007/12286 sayılı kararıyla kabul edilmiştir. Çevre Düzeni Planı, nazım ve uygulama imar planları mevcuttur.

8.2.2.2. Karaman

Karaman ilinde turizm merkezi bulunmamaktadır.

8.2.2.3. Konya

Konya Ilgın Termal Turizm Merkezi: Bakanlar Kurulu'nun 04.12.2006 Tarih ve 2006/11354 sayılı kararıyla kabul edilmiştir. Çevre Düzeni Planı, nazım ve uygulama imar planları mevcuttur.

KONYA OVASI PROJESİ TURİZM MASTER PLANI

(Aksaray, Karaman, Konya, Niğde)

8.2.2.4. Niğde

Niğde Çiftahan Termal Turizm Merkezi: Bakanlar Kurulu'nun 17.09.1993 Tarih ve 1993/4833 sayılı kararıyla kabul edilmiştir. Nazım ve uygulama imar planları mevcuttur.

8.2.3. TARİHİ VE ARKEOLOJİK SİT ALANLARI

Planlama bölgesi içinde yer alan Kültür ve Turizm Bakanlığı tarafından ilan edilmiş tarihi ve arkeolojik sit alanları ve tescilli eserlerin özet tabloları iller ve ilçeler itibariyle aşağıdaki tablolarda verilmiştir. Eserlerin dökümü ise ekteki tablolarda yer almaktadır.

8.2.3.1. Aksaray

Aksaray ili sınırları içinde yer alan sit alanları ve tescilli eserler Tablo 20'de verilmiştir.

Tablo 20: Aksaray İli Tarihi ve Arkeolojik Sit Alanları, Tescilli Eserler

İLÇE	SİT ALANI VE ESERİN CİNSİ	SİT ALANI VE ESERİN SAYISI
MERKEZ	Kentsel Sit	1 Adet
	Arkeolojik Sit	4 Adet
	Doğal ve Arkeolojik Sitler	1 Adet
	Ticari Kentsel Sit	1 Adet
	Höyük	52 Adet
	Ören Yeri	6 Adet
	Nekropol	2 Adet
	Tümülüs	6 Adet
	Akropol	1 Adet
	Kaya Anıtı	1 Adet
	Yeraltı Şehri	4 Adet
	Cami	39 Adet
	Minare	3 Adet
	Mescid	4 Adet
	Çeşme	1 Adet
	Kale	1 Adet
	Kalıntı-Harabe	5 Adet
	Türbe-Kümbet	19 Adet
	Han	7 Adet
	Hamam	2 Adet
	Kilise	2 Adet
	Kervansaray	2 Adet
	Medrese	4 Adet
	Tekke	1 Adet
	Köprü	4 Adet
	Çamaşırhane	2 Adet
	Mezarlık	8 Adet
Hazire	5 Adet	
Fabrika(Endüstriyel Yapı)	1 Adet	
Sivil Mimari Örnekleri	91 Adet	
MERKEZ İLÇE GENELİNDE TOPLAM TESCİL SAYISI: 280		

BARLAS İMAR PLANLAMA MÜŞAVİRLİK LTD.ŞTİ

KONYA OVASI PROJESİ TURİZM MASTER PLANI

(Aksaray, Karaman, Konya, Niğde)

Tablo 20: Aksaray İli Tarihi ve Arkeolojik Sit Alanları, Tescilli Eserler (Devam)

İLÇE	SİT ALANI Ve ESERİN CİNSİ	SİT ALANI VE ESERİN SAYISI
AĞAÇÖREN	Höyük	4 Adet
	Ören Yeri	1 Adet
	Tümülüs	1 Adet
	Sivil Mimarlık Örnekleri	2 Adet
İLÇE GENELİNDE TOPLAM TESCİL SAYISI: 8		
ESKİL	Yeraltı Şehri	1 Adet
	Höyük	10 Adet
	Mağara	1 Adet
	Cami	3 Adet
İLÇE GENELİNDE TOPLAM TESCİL SAYISI: 15		
GÜLAĞAÇ	Höyük	5 Adet
	Yeraltı Şehri	6 Adet
	Tümülüs	1 Adet
	Ören Yeri	2 Adet
	Cami	5 Adet
	Türbe	1 Adet
	Sivil Mimarlık Örneği	17 adet
İLÇE GENELİNDE TOPLAM TESCİL SAYISI: 39		
GÜZELYURT	Doğal ve Arkeolojik Sit	1 Adet
	Doğal ve Kentsel sit	1 Adet
	Kentsel Sit	1 Adet
	Arkeolojik Sit	1 Adet
	Höyük	1 Adet
	Kalıntılar	1 Adet
	Tümülüs	1 Adet
	Ören Yeri	2 Adet
	Cami	4 Adet
	Anıt Ağaç	1 Adet
	Köprü	8 Adet
	Çeşme	8 Adet
	Su Sarnıcı	2 Adet
	Su Kemerli	2 Adet
	Bezirhane	2 Adet
	Türbe	4 Adet
	Mescit	1 Adet
	Kilise	63 Adet
	Şapel	2 Adet
	Dua Odası	1 Adet
	Manastır	1 Adet
	Kaya Oyma Mekânları	9 Adet
	Yeraltı Şehri	8 Adet
Tünel	1 Adet	
Papaz evi	1 Adet	
Hamam	1 Adet	
Değirmen	1 Adet	
Sivil Mimarlık Örneği	232 Adet	
İLÇE GENELİNDE TOPLAM TESCİL SAYISI: 361		

BARLAS İMAR PLANLAMA MÜŞAVİRLİK LTD.ŞTİ

KONYA OVASI PROJESİ TURİZM MASTER PLANI

(Aksaray, Karaman, Konya, Niğde)

Tablo 20: Aksaray İli Tarihi ve Arkeolojik Sit Alanları, Tescilli Eserler (Devam)

İLÇE	SİT ALANI Ve ESERİN CİNSİ	SİT ALANI VE ESERİN SAYISI
ORTAKÖY	Arkeolojik Sit	1 Adet
	Höyük	7 Adet
	Yeraltı Şehri	1 Adet
	Mezarlık	1 Adet
	Tümülüs	1 Adet
	Kale	1 Adet
	Cami	4 Adet
	Türbe	2 Adet
İLÇE GENELİNDE TOPLAM TESCİL SAYISI: 18		
	Arkeolojik Sit	1 Adet
	Höyük	1 Adet
İLÇE GENELİNDE TOPLAM TESCİL SAYISI: 2		
İL GENELİNDE TOPLAM TESCİL SAYISI: 723		

Kaynak: Kültür ve Turizm Bakanlığı

KONYA OVASI PROJESİ TURİZM MASTER PLANI
(Aksaray, Karaman, Konya, Niğde)

8.2.3.2. Karaman

Karaman ili içinde yer alan sit alanları ve tescilli eserler Tablo 21’de verilmiştir.

Tablo 21: Karaman İli Tarihi ve Arkeolojik Sit Alanları, Tescilli Eserler

İLÇE	SİT ALANI Ve ESERİN CİNSİ	SİT ALANI VE ESERİN SAYISI	
MERKEZ	Arkeolojik Sit	5 Adet	
	Kentsel Sit	3 Adet	
	Arkeolojik + Kentsel Sit	1 Adet	
	Höyük	36 Adet	
	Ören Yeri	17 Adet	
	Tümülüs	2 Adet	
	Kalıntılar	3 Adet	
	Mezarlık	7 Adet	
	Hazire	6 Adet	
	Türbe	9 Adet	
	Cami-Mescit	60 Adet	
	Mağara	1 Adet	
	Hiyeroglif	1 Adet	
	Tahıl Ambarı	1 Adet	
	Kale	1 Adet	
	Şarap İşlikleri	1 Adet	
	Medrese	2 Adet	
	Han	3 Adet	
	Hamam	7 Adet	
	Köprü	14 Adet	
	Kilise-Şapel-Manastır-Bazilika	41 Adet	
	Çeşme	45 Adet	
	Sarnıç	3 Adet	
	Sivil Mimarlık Örnekleri	63 Adet	
	Kaya Yerleşmesi	1 Adet	
	MERKEZDE TOPLAM TESCİL SAYISI: 334		
	AYRANCI	Arkeolojik + Doğal Sit	1 Adet
		Höyük	2 Adet
		Kaya Mezarı	1 Adet
		Kaya Kabartması	1 Adet
Mezarlık		4 Adet	
Ören Yeri		1 Adet	
Han		1 Adet	
Köprü		3 Adet	
Sivil Mimarlık Örneği	1 Adet		
İLÇE GENELİNDE TOPLAM TESCİL SAYISI: 15			

KONYA OVASI PROJESİ TURİZM MASTER PLANI

(Aksaray, Karaman, Konya, Niğde)

Tablo 21: Karaman İli Tarihi ve Arkeolojik Sit Alanları, Tescilli Eserler (Devam)

İLÇE	SİT ALANI Ve ESERİN CİNSİ	SİT ALANI VE ESERİN ADI/SAYISI
BEŞYAYLA	Ören Yeri	2 Adet
	Türbe	1 Adet
	Çeşme	4 Adet
	Köprü	1 Adet
	Han	1 Adet
İLÇE GENELİNDE TOPLAM TESCİL SAYISI: 9		
ERMENEK	Arkeolojik sit	2 Adet
	Kentsel Sit	1 Adet
	Su Kanalı	1 Adet
	Ören Yeri	9 Adet
	Türbe	1 Adet
	Çeşme	15 Adet
	Köprü	2 Adet
	Hamam	1 Adet
	Mezarlık	5 Adet
	Medrese	1 Adet
	Cami-Mescit	18 Adet
	Sivil Mimarlık Örnekleri	39 Adet
Endüstriyel Yapı	1 Adet	
İLÇE GENELİNDE TOPLAM TESCİL SAYISI: 98		
KAZIMKARABEKİR	Hamam	1 Adet
	Bedesten	1 Adet
	Höyük	2 Adet
	Cami	4 Adet
	Kale Kapısı	1 Adet
İLÇE GENELİNDE TOPLAM TESCİL SAYISI: 9		
SARIVELİLER	Ören Yeri	4 Adet
	Köprü	1 Adet
	Cami	1 Adet
İLÇE GENELİNDE TOPLAM TESCİL SAYISI: 6		
İL GENELİNDE TOPLAM TESCİL SAYISI: 471		

Kaynak: Kültür ve Turizm Bakanlığı

KONYA OVASI PROJESİ TURİZM MASTER PLANI
(Aksaray, Karaman, Konya, Niğde)

8.2.3.3. Konya

Konya ili içinde yer alan sit alanları ve tescilli Tablo 22'de verilmiştir.

Tablo 22: Konya İli Tarihi ve Arkeolojik Sit Alanları, Tescilli Eserler

İLÇE	SİT ALANI Ve ESERİN CİNSİ	SİT ALANI VE ESERİN SAYISI
KARATAY	Arkeolojik Sit	4 Adet
	Kentsel Sit	1 Adet
	Tarihi Kentsel Sit	1 Adet
	Arkeolojik + Doğal Sit	1 Adet
	Höyük	40 Adet
	Ören Yeri	4 Adet
	Nekropol	1 Adet
	Cami+Mescid	66 Adet
	Türbe	16 Adet
	Hamam	2 Adet
	Zaviye	1 Adet
	Misafirhane(Külliyeye içinde)	1 Adet
	Aşevi(Külliyeye içinde)	1 Adet
	Derviş Hücresi(Külliyeye içinde)	1 Adet
	Mevlana Külliyesi	1 Adet
	Tekke	1 Adet
	Medrese	2 Adet
	Çeşme	56 Adet
	Han	3 Adet
	Kalıntı	2 Adet
	Mezarlık	4 Adet
	Sivil Mimarlık Örneği	160 Adet
	İLÇE GENELİNDE TOPLAM TESCİL SAYISI: 369	

KONYA OVASI PROJESİ TURİZM MASTER PLANI

(Aksaray, Karaman, Konya, Niğde)

Tablo 22: Konya İli Tarihi ve Arkeolojik Sit Alanları, Tescilli Eserler (Devam)

İLÇE	SİT ALANI Ve ESERİN CİNSİ	SİT ALANI VE ESERİN SAYISI
MERAM	Arkeolojik Sit	9 Adet
	Arkeolojik + Doğal Sit	8 Adet
	Arkeolojik + Doğal+Kentsel Sit	2 Adet
	Höyük	20 Adet
	Ören Yeri	25 Adet
	Nekropol	3 Adet
	Kalıntı	4 Adet
	Taş Ocağı	1 Adet
	Cami	63 Adet
	Çeşme	37 Adet
	Türbe	14 Adet
	Han	7 Adet
	Kapı	1 Adet
	Su Kemerli	2 Adet
	Köprü	5 Adet
	Kilise	1 Adet
	Şapel	1 Adet
	Rahip Evi	1 Adet
	Kaya sığınağı	1 Adet
	Kuyu	1 Adet
	Şehitlik	1 Adet
	Fabrika Bacası	1 Adet
	Sarnıç	5 Adet
	Mezarlık	3 Adet
	Mozaik	1 Adet
	Sokak	1 Adet
	Buzhane	2 Adet
	Ant	1 Adet
	Tekke	1 Adet
	Külliyeye	1 Adet
	Medrese	1 Adet
Sivil Mimarlık Örneği	100 Adet	
İLÇE GENELİNDE TOPLAM TESCİL SAYISI: 253		

KONYA OVASI PROJESİ TURİZM MASTER PLANI
(Aksaray, Karaman, Konya, Niğde)

Tablo 22: Konya İli Tarihi ve Arkeolojik Sit Alanları, Tescilli Eserler (Devam)

İLÇE	SİT ALANI Ve ESERİN CİNSİ	SİT ALANI VE ESERİN SAYISI
SELÇUKLU	Arkeolojik Sit	9 Adet
	Kentsel Sit	1 Adet
	Arkeolojik + Doğal Sit	2 Adet
	Höyük	15 Adet
	Ören Yeri	14 Adet
	Nekropol	3 Adet
	Mağara	1 Adet
	Kale	1 Adet
	Tümülüs	1 Adet
	Cami	29 Adet
	Cephanelik	1 Adet
	Türbe	16 Adet
	Çeşme	23 Adet
	Han	7 Adet
	Kalıntı	6 Adet
	Zaviye	1 Adet
	Hamam	2 Adet
	Kilise	6 Adet
	Köprü	5 Adet
	Tekke	1 Adet
	Sarnıç	2 Adet
	Kuyu	1 Adet
	Şehitlik	2 Adet
Mezarlık	5 Adet	
Sivil Mimarlık Örneği	23 Adet	
İLÇE GENELİNDE TOPLAM TESCİL SAYISI: 176		
İL MERKEZİ TOPLAM TESCİL SAYISI: 798		
AHIRLI	Ören Yeri	2 Adet
	Höyük	1 Adet
	Cami	2 Adet
	Çeşme	3 Adet
İLÇE GENELİNDE TOPLAM TESCİL SAYISI: 8		
AKÖREN	Arkeolojik sit	1 Adet
	Sarnıç	7 Adet
	Höyük	4 Adet
	Ören Yeri	1 Adet
	Anıt	1 Adet
	Mezarlık	1 Adet
	Kalıntı	2 Adet
	Çeşme	3 Adet
	Sınırtaşı	1 Adet
	Cami	2 Adet
	Köprü	1 Adet
İLÇE GENELİNDE TOPLAM TESCİL SAYISI: 24		

KONYA OVASI PROJESİ TURİZM MASTER PLANI
(Aksaray, Karaman, Konya, Niğde)

Tablo 22: Konya İli Tarihi ve Arkeolojik Sit Alanları, Tescilli Eserler (Devam)

İLÇE	SİT ALANI Ve ESERİN CİNSİ	SİT ALANI VE ESERİN SAYISI
AKŞEHİR	Arkeolojik Sit	9 Adet
	Tarihi, Ticari, Kentsel Sit	1 Adet
	Nekropol	2 Adet
	Höyük	15 Adet
	Ören Yeri	3 Adet
	Türbe	6 Adet
	Müze	1 Adet
	Konak	1 Adet
	Cami	17 Adet
	Havuz	1 Adet
	Kilise	1 Adet
	Hamam	5 Adet
	Çeşme	3 Adet
	Kalıntı	2 Adet
	Köprü	5 Adet
	Şehitlik	1 Adet
	Mezar	1 Adet
Han	1 Adet	
Sivil Mimarlık Örneği	142 Adet	
İLÇE GENELİNDE TOPLAM TESCİL SAYISI: 216		
ALTINEKİN	Höyük	5 Adet
	Ören Yeri	3 Adet
	Mağara	1 Adet
	Kalıntı	1 Adet
	Han	4 Adet
	Mezarlık	1 Adet
	Türbe	2 Adet
	Sivil Mimarlık Örneği	1 Adet
İLÇE GENELİNDE TOPLAM TESCİL SAYISI: 18		
BEYŞEHİR	Arkeolojik ve Doğal Sit	13 Adet
	Arkeolojik Sit	15 Adet
	Kentsel Sit	1 Adet
	Nekropol	1 Adet
	Ören Yeri	4 Adet
	Höyük	18 Adet
	Mezarlık	1 Adet
	Zaviye	1 Adet
	Kalıntı	1 Adet
İLÇE GENELİNDE TOPLAM TESCİL SAYISI: 55		

KONYA OVASI PROJESİ TURİZM MASTER PLANI

(Aksaray, Karaman, Konya, Niğde)

Tablo 22: Konya İli Tarihi ve Arkeolojik Sit Alanları, Tescilli Eserler (Devam)

İLÇE	SİT ALANI Ve ESERİN CİNSİ	SİT ALANI VE ESERİN SAYISI
BOZKIR	Arkeolojik Sit	2 Adet
	Arkeolojik + Doğal sit	3 adet
	Nekropol	1 Adet
	Antik Kent	1 Adet
	Ören Yeri	13 Adet
	Han	1 Adet
	Cami	8 Adet
	Kaya mezarı	1 Adet
	Sarnıç	5 Adet
	Çeşme	2 Adet
	Köprü	6 Adet
	Sivil Mimarlık Örneği	9 Adet
İLÇE GENELİNDE TOPLAM TESCİL SAYISI: 52		
CİHANBEYLİ	Ören Yeri	33 Adet
	Höyük	27 Adet
	Mağara	1 Adet
	Tekke	1 Adet
	Cami	1 Adet
	Dikilitaş	1 Adet
	Türbe	1 Adet
	Mezarlık	8 Adet
	Sivil Mimarlık Örneği	2 Adet
İLÇE GENELİNDE TOPLAM TESCİL SAYISI: 75		
ÇELTİK	Höyük	4 Adet
	Tümülüs	3 Adet
	Mezarlık	2 Adet
	Cami	3 Adet
İLÇE GENELİNDE TOPLAM TESCİL SAYISI: 12		
ÇUMRA	Arkeolojik Sit	8 Adet
	Höyük	50 Adet
	Ören Yeri	6 Adet
	Nekropol	2 Adet
	Mezarlık	2 Adet
	Cami	4 Adet
	Köprü	7 Adet
	Sarnıç	2 Adet
	Regülatör Yapısı	1 Adet
	Han	2 Adet
	Sivil Mimarlık Örneği	7 Adet
İLÇE GENELİNDE TOPLAM TESCİL SAYISI: 91		

KONYA OVASI PROJESİ TURİZM MASTER PLANI
(Aksaray, Karaman, Konya, Niğde)

Tablo 22: Konya İli Tarihi ve Arkeolojik Sit Alanları, Tescilli Eserler (Devam)

İLÇE	SİT ALANI Ve ESERİN CİNSİ	SİT ALANI VE ESERİN SAYISI
DERBENT	Höyük	1 Adet
	Cami	1 Adet
İLÇE GENELİNDE TOPLAM TESCİL SAYISI: 2		
DEREBUCAK	Antik Yerleşim	1 Adet
	Açık Hava Tapınağı	1 Adet
	Mağara	3 adet
	Ören Yeri	1 Adet
	Cami	3 Adet
	Han	2 Adet
	Sarnıç	1 Adet
	Sivil Mimarlık Örneği	2 Adet
İLÇE GENELİNDE TOPLAM TESCİL SAYISI: 14		
DOĞANHİSAR	Arkeolojik Sit	1 Adet
	Ören Yeri	1 Adet
	Höyük	2 Adet
	Cami	12 Adet
	Türbe	1 Adet
	Çeşme	1 Adet
	Kalıntı	2 Adet
	Mezarlık	3 Adet
	Kaya sığınağı	3 Adet
	Hazire	1 Adet
	Sivil Mimarlık Örneği	3 Adet
	İLÇE GENELİNDE TOPLAM TESCİL SAYISI: 32	
EMİRGAZİ	Nekropol	1 Adet
	Ören Yeri	3 Adet
	Höyük	1 Adet
İLÇE GENELİNDE TOPLAM TESCİL SAYISI: 5		
EREĞLİ	Kentsel Sit	2 Adet
	Arkeolojik Sit	3 Adet
	Ören Yeri	8 Adet
	Höyük	11 Adet
	Kale	2 Adet
	Nekropol	1 Adet
	Tümülüs	2 Adet
	Su Dağıtım Merkezi	1 Adet
İLÇE GENELİNDE TOPLAM TESCİL SAYISI: 30		
GÜNEYSINIR	Ören Yeri	3 Adet
	Höyük	5 Adet
	Türbe	1 Adet
	Çeşme	1 Adet
İLÇE GENELİNDE TOPLAM TESCİL SAYISI: 10		

KONYA OVASI PROJESİ TURİZM MASTER PLANI
(Aksaray, Karaman, Konya, Niğde)

Tablo 22: Konya İli Tarihi ve Arkeolojik Sit Alanları, Tescilli Eserler (Devam)

İLÇE	SİT ALANI Ve ESERİN CİNSİ	SİT ALANI VE ESERİN SAYISI	
HADİM	Arkeolojik+Doğal sit	1 Adet	
	Ören Yeri	6 Adet	
	Çeşme	2 Adet	
	Cami	2 Adet	
	Sivil Mimarlık Örneği	4 Adet	
İLÇE GENELİNDE TOPLAM TESCİL SAYISI: 15			
HALKAPINAR	Arkeolojik+Doğal sit	1 Adet	
	Arkeolojik Sit	1 Adet	
	Kaya Anıtı	1 Adet	
	Saray	1 Adet	
	Antik Kent	1 Adet	
	Ören Yeri	1 adet	
	Höyük	1 Adet	
	Cami Minaresi	1 Adet	
	Kalıntı	1 Adet	
	İLÇE GENELİNDE TOPLAM TESCİL SAYISI: 9		
HÜYÜK	Höyük	8 Adet	
	Ören Yeri	3 Adet	
	Hamam	1 Adet	
	Cami	8 adet	
	Mescid	1 Adet	
	Çeşme	1 Adet	
	Türbe	1 Adet	
	Mezarlık	2 Adet	
	Kaplıca	1 Adet	
	Anıt Ağaç	1 Adet	
	Sivil Mimarlık Örneği	1 Adet	
	İLÇE GENELİNDE TOPLAM TESCİL SAYISI: 28		
	ILGIN	Arkeolojik Sit	5 Adet
Höyük		24 Adet	
Ören Yeri		2 Adet	
Hitit Anıtı		1 Adet	
Nekropol		4 Adet	
Mağara		3 Adet	
Yer Altı Şehri		1 Adet	
Cami		10 Adet	
Kaplıca		1 Adet	
Kalıntı		1 Adet	
Mezarlık		2 Adet	
Kaya Yerleşmesi		1 Adet	
Köprü		1 Adet	
Türbe		1 Adet	
Küllüye		1 Adet	
Sivil Mimarlık Örneği	4 Adet		
İLÇE GENELİNDE TOPLAM TESCİL SAYISI: 58			

KONYA OVASI PROJESİ TURİZM MASTER PLANI
(Aksaray, Karaman, Konya, Niğde)

Tablo 22: Konya İli Tarihi ve Arkeolojik Sit Alanları, Tescilli Eserler (Devam)

İLÇE	SİT ALANI Ve ESERİN CİNSİ	SİT ALANI VE ESERİN SAYISI
KADINHANI	Arkeolojik sit	5 Adet
	Höyük	11 Adet
	Ören Yeri	3 Adet
	Cami	8 adet
	Çeşme	6 Adet
	Mezarlık	4 Adet
	Kervansaray	1 Adet
	Kuyu	1 Adet
	Sivil Mimarlık Örneği	5 Adet
	İLÇE GENELİNDE TOPLAM TESCİL SAYISI: 44	
KARAPINAR	Arkeolojik Sit	2 Adet
	Höyük	18 Adet
	Ören Yeri	12 Adet
	Yeraltı Şehri	2 Adet
	Kalıntı	1 Adet
	Kaya Yerleşimi	1 Adet
	Küllüye	1 Adet
	Mescid	1 Adet
	Cami	3 Adet
	Han	1 Adet
	Kuyu	1 Adet
	Sivil Mimarlık Örneği	1 Adet
	İLÇE GENELİNDE TOPLAM TESCİL SAYISI: 44	
KULU	Arkeolojik Sit	5 Adet
	Höyük	37 Adet
	Ören Yeri	4 Adet
	Mezarlık	3 Adet
	Cami	1 Adet
	Sur	1 Adet
	Kaya Yerleşmesi	1 Adet
	Sivil Mimarlık Örneği	3 Adet
	İLÇE GENELİNDE TOPLAM TESCİL SAYISI: 55	
SARAYÖNÜ	Arkeolojik sit	5 Adet
	Höyük	10 Adet
	Ören Yeri	6 Adet
	Taş Ocağı	2 Adet
	Yeraltı Şehri	1 Adet
	Mağara	2 Adet
	Nekropol	2 Adet
	Cami	6 Adet
	Çeşme	14 Adet
	Mezarlık	4 Adet
	Sivil Mimarlık Örneği	12 Adet
İLÇE GENELİNDE TOPLAM TESCİL SAYISI: 64		

KONYA OVASI PROJESİ TURİZM MASTER PLANI
(Aksaray, Karaman, Konya, Niğde)

Tablo 22: Konya İli Tarihi ve Arkeolojik Sit Alanları, Tescilli Eserler (Devam)

İLÇE	SİT ALANI Ve ESERİN CİNSİ	SİT ALANI VE ESERİN SAYISI
SEYDİŞEHİR	Arkeolojik Sit	2 Adet
	Antik Kent	2 Adet
	Höyük	17 Adet
	Ören Yeri	6 Adet
	Tümülüs	1 Adet
	Nekropol	2 Adet
	Türbe	6 Adet
	Çeşme	7 Adet
	Cami	7 Adet
	Kaplıca	1 Adet
	Mezarlık	4 Adet
	Sarnıç	3 Adet
	Köprü	1 Adet
	Yol(Antik+Kervan)	2 Adet
	Sivil Mimarlık Örneği	12 Adet
İLÇE GENELİNDE TOPLAM TESCİL SAYISI: 73		
TAŞKENT	Arkeolojik sit	2 Adet
	Kentsel Sit	1 Adet
	Köprü	2 Adet
	Cami	2 Adet
	Çeşme	2 Adet
	Sivil Mimarlık Örneği	11 Adet
İLÇE GENELİNDE TOPLAM TESCİL SAYISI: 20		
TUZLUKÇU	Höyük	1 Adet
	Ören Yeri	1 Adet
	Mezarlık	1 Adet
	Sivil Mimarlık Örneği	6 Adet
İLÇE GENELİNDE TOPLAM TESCİL SAYISI: 9		
YALIHÖYÜK	Arkeolojik sit	1 Adet
	Cami	1 Adet
	Çeşme	1 Adet
	Sivil Mimarlık Örneği	1 Adet
İLÇE GENELİNDE TOPLAM TESCİL SAYISI: 4		
YUNAK	Arkeolojik Sit	4 Adet
	Höyük	8 Adet
	Tümülüs	10 Adet
	Ören Yeri	3 Adet
	Mağara	1 Adet
	Yer Altı Sığınığı	2 Adet
İLÇE GENELİNDE TOPLAM TESCİL SAYISI: 28		
İL GENELİNDE TOPLAM TESCİL SAYISI: 1.893		

Kaynak: Kültür ve Turizm Bakanlığı

KONYA OVASI PROJESİ TURİZM MASTER PLANI
(Aksaray, Karaman, Konya, Niğde)

8.2.3.4. Niğde

Niğde ili içinde yer alan sit alanları ve tescilli eserler Tablo 23'te verilmiştir.

Tablo 23: Niğde İli Tarihi ve Arkeolojik Sit Alanları, Tescilli Eserler

İLÇE	SİT ALANI Ve ESERİN CİNSİ	SİT ALANI VE ESERİN SAYISI
MERKEZ	Arkeolojik Sit	7 Adet
	Kentsel Sit	2 Adet
	Arkeolojik + Doğal sit	2 Adet
	Kale	3 Adet
	Höyük	16 Adet
	Ören Yeri	5 Adet
	Hazire	2 Adet
	Kalıntı	6 Adet
	Tümülüs	16 Adet
	Mezarlık	7 Adet
	Endüstriyel Yapı (Baraj)	1 Adet
	Kaya Mezarı	5 Adet
	Hamam	5 Adet
	Kilise-Cami	5 Adet
	Cami Minaresi	3 Adet
	Cami	18 Adet
	Han	2 Adet
	Bedesten	1 Adet
	Yeraltı Şehri	3 Adet
	Mağara	2 Adet
	Mescid	6 Adet
	Türbe	9 Adet
	Kilise	15 Adet
	Çeşme	14 Adet
	Şadırvan	1 Adet
	Medrese	1 Adet
	Su Değirmeni	1 Adet
	Rum Okulu	1 Adet
	Saat Kulesi	1 Adet
	Öbsidiyen Atölyesi	1 Adet
	Kaya Yerleşim Alanı	7 Adet
Roma Sütunu	1 Adet	
Çamaşırhane	1 Adet	
Manastır	1 Adet	
Sivil Mimarlık Örnekleri	90 adet	
İLÇE GENELİNDE TOPLAM TESCİL SAYISI: 261		

KONYA OVASI PROJESİ TURİZM MASTER PLANI

(Aksaray, Karaman, Konya, Niğde)

Tablo 23: Niğde İli Tarihi ve Arkeolojik Sit Alanları, Tescilli Eserler (Devam)

İLÇE	SİT ALANI Ve ESERİN CİNSİ	SİT ALANI VE ESERİN SAYISI
ALTUNHİSAR	Arkeolojik Sit	4 Adet
	Cami	3 Adet
	Çeşme	1 Adet
	Kilise	2 Adet
	Yeraltı Şehri	1 Adet
	Roma Havuzu	1 Adet
	Sarnıç	1 Adet
	Höyük	1 Adet
	Çamaşırhane	1 Adet
	Kalıntı	2 Adet
	Köprü	1 Adet
	Mağara	1 Adet
	Sivil Mimarlık Örneği	1 Adet
	Türbe	1 Adet
İLÇE GENELİNDE TOPLAM TESCİL SAYISI: 21		
BOR	Arkeolojik Sit	4 Adet
	Cami	23 Adet
	Ören Yeri	1 Adet
	Höyük	15 Adet
	Mezarlık	6 Adet
	Roma Havuzu	1 Adet
	Tümülüs	4 Adet
	Hazire	9 Adet
	Hamam	2 Adet
	Kalıntı	1 Adet
	Kilise-Şapel	3 Adet
	Mescit	3 Adet
	Kilise-Cami	1 Adet
	Çeşme	27 Adet
	Çilehane	1 Adet
	Mağara	1 Adet
	Sivil Mimarlık Örnekleri	30 Adet
İLÇE GENELİNDE TOPLAM TESCİL SAYISI: 132		
ÇAMARDI	Arkeolojik Sit	2 Adet
	Kilise	2 Adet
	Höyük	3 Adet
	Türbe	1 Adet
	Yeraltı Şehri	1 Adet
	Maden Ocağı	1 Adet
İLÇE GENELİNDE TOPLAM TESCİL SAYISI: 10		

BARLAS İMAR PLANLAMA MÜŞAVİRLİK LTD.ŞTİ

KONYA OVASI PROJESİ TURİZM MASTER PLANI

(Aksaray, Karaman, Konya, Niğde)

Tablo 23: Niğde İli Tarihi ve Arkeolojik Sit Alanları, Tescilli Eserler (Devam)

İLÇE	SİT ALANI Ve ESERİN CİNSİ	SİT ALANI VE ESERİN SAYISI
ÇİFTLİK	Höyük	4 Adet
	Kale	1 Adet
	Cami	1 Adet
	Kilise	1 Adet
	Sivil Mimarlık Örnekleri	7 Adet
İLÇE GENELİNDE TOPLAM TESCİL SAYISI: 14		
ULUKIŞLA	Arkeolojik Sit	1 Adet
	Höyük	7 Adet
	Cami	4 Adet
	Kervansaray	1 Adet
	Hamam	1 Adet
	Han	2 Adet
	Çeşme	1 Adet
	Köprü	2 Adet
	Mezarlık	1 adet
	Kaya Anıtı	1 Adet
	Sivil Mimarlık Örnekleri	1 Adet
İLÇE GENELİNDE TOPLAM TESCİL SAYISI: 22		
İL GENELİNDE TOPLAM TESCİL SAYISI: 460		

Kaynak: Kültür ve Turizm Bakanlığı

Planlama bölgesinde yer alan sit alanları ve tescilli eserler toplu olarak Tablo 24'te verilmiştir.

Tablo 24: Planlama Bölgesinde Sit Alanları ve Tescilli Yapı Sayıları

ILLER	SİT ALANLARI						TESCİLLİ YAPI SAYISI
	Arkeolojik	Kentsel	Arkeolojik Kentsel	Arkeolojik Doğal	Kentsel Doğal	Arkeolojik Doğal Kentsel	
AKSARAY	7	3	-	2	1	-	710
KARAMAN	7	4	1	1	-	-	458
KONYA	93	7	-	29	-	2	1.760
NİĞDE	18	2	-	2	-	-	438
TOPLAM	125	16	1	34	1	2	3.366

Kaynak: Kültür ve Turizm Bakanlığı Verileri ve Büro Çalışması

KONYA OVASI PROJESİ TURİZM MASTER PLANI

(Aksaray, Karaman, Konya, Niğde)

8.3. ÇEVRE VE ŞEHİRCİLİK BAKANLIĞI

8.3.1. MİLLİ PARKLAR, TABİAT PARKLARI, TABİAT KORUMA ALANLARI

Tabiat Varlıklarını Koruma Genel Müdürlüğü tarafından belirlenen koruma alanları aşağıda verilmiştir.

8.3.1.1. Aksaray

İl sınırları içinde Milli Park, Tabiat Parkı, Tabiat Anıtı ve Tabiatı Koruma Alanı bulunmamaktadır.

8.3.1.2. Karaman

Akgöl Tabiat Koruma Alanı: 1995 yılında Tabiatı Koruma Alanı olarak ilan edilmiş olup, 6787 hektarlık bir alan kaplamaktadır. Akgöl değişik türde kuşlara barınma yeri olarak ve ekonomik değeri yüksek olan kamışlarla kaplı bir saha olması ile önem arz etmekte iken son yıllarda alan kuruma ile karşı karşıya kalmıştır. Yaz aylarında sulak alan tamamen kurumaktadır. Su aynalarında kuşlar barınmakta ve beslenmektedir. Alan kuş gözlemciliğine müsaittir.

Dedeardıç Tabiat Anıtı: 16.10.2002 tarihinde tescil edilen Kokulu Ardıç (*Juniperus foetidissima*) cinsi ağacın yaşının 500 yıldan fazla olduğu tahmin edilmektedir. Tescil alanı 1000 m², boyu 15 m ve gövde çapı 3,76 m'dir. Tabiat Anıtının Sarıveliler ilçesine uzaklığı 18 km, Göktepe beldesine uzaklığı ise 8 km'dir.

Altıkardeşler Tabiat Anıtı: 16.10.2002 tarihinde tescil edilen Boylu Ardıç (*Juniperus excelsa*) cinsi ağacın yaşının 500 yıldan fazla olduğu tahmin edilmektedir. Tescil alanı 1000 m², boyu 27 m ve gövde çapı 3 m'dir. Tabiat Anıtının Ermenek ilçesine uzaklığı 42 km, Kazancı beldesine uzaklığı ise 16 km'dir.

8.3.1.3. Konya

Beyşehir Gölü Milli Parkı: Beyşehir ilçesi sınırları içinde bulunmakta olup, 11.01.1993 tarihinde Milli Park ilan edilmiştir. Toplam alanı 88.750 ha olup, göl içinde irili ufaklı 33 adet ada bulunmaktadır. Beyşehir Gölü Milli Parkı Uzun Devreli Gelişim Planı 23.09.2008 tarihinde onaylanmıştır. Beyşehir Gölünde 1124,60 kodu kıyı kenar çizgisi olarak alınmıştır. Beyşehir Gölünden içme suyu olarak yararlanıldığı için Su Kirliliği Kontrol Yönetmeliği gereği 300, 1.000 ve 2.000 m koruma bantları mevcuttur.

Kızıldağ Milli Parkı: Büyük kısmı Isparta ili sınırları içinde olup, çok küçük bir kesimi Konya il sınırları içinde kalmaktadır. 1969 yılında ilan edilmiştir. Yüz ölçümü 55.106 hektardır. Jeolojik olarak karstik bir yapıya sahip olan milli parkta, ünlü Pınar Gözü

KONYA OVASI PROJESİ TURİZM MASTER PLANI

(Aksaray, Karaman, Konya, Niğde)

Mağarası bulunmaktadır. Sedirleri ile tanınan milli parkta; karaçam, ardıç, meşe toplulukları ile bozuk maki formasyonlarına da rastlanmaktadır. Beyşehir Gölü'nde su kuşları toplulukları kaydedilirken, iç kesimlerde ötücü kuşlar, keklikler ve yırtıcı kuşlar görülmektedir. Milli parkta kurt, tilki, yaban domuzu, sansar, tavşan gibi memelilere rastlanmaktadır. Milli parkta daha çok rekreasyon ve sağlık amaçlı ziyaretçi gelmektedir.

Akgöl Tabiat Koruma Alanı: Konya-Karaman illeri, Ereğli-Ayrancı ilçeleri sınırları konumlanmaktadır. 21.04.1995 tarihinde Tabiat Koruma Alanı ilan edilen saha 6.787 hektardır. 2007 yılında yaz aylarında saha tamamıyla kurumuştur. Akgöl Sulak Alan Koruma Bölgeleri Ulusal Sulak Alan Komisyonunda görüşülerek kabul edilmiş olup Sulak Alan Yönetim Planı son aşamaya gelmiş fakat sulak alan kurumuştur.

Kocakoru Orman Tabiat Parkı: Seydişehir ilçesi, Taraşçı kasabası sınırları içinde bulunmaktadır. Seydişehir'e 20 km, Taraşçı'ya 5 km mesafede olup, toprak yolla alana ulaşılmaktadır. 07.08.1998 tarihinde tabiat parkı kapsamına alınan saha 329,5 hektardır. Filoristik açıdan zengin olup, bölge halkının rekreasyon ihtiyacına cevap vermektedir. Sahada piknik alanı, seyir terası yürüyüş parkurları, yağmur barınağı, çeşme, su deposu ve WC mevcuttur. 2011 yılında Kocakoru Ormanı Tabiat Parkı Uzun Devreli Gelişme Planı hazırlanmıştır.

Yakamanastır Tabiat Parkı: Beyşehir ilçesinde yer alan Tabiat Parkı Konya'ya 98 km, Beyşehir ilçesine 5 km, Bademli köyüne 3 km uzaklıkta olup, asfalt yolla ulaşılmaktadır. Yolda genişletme ve iyileştirme çalışmaları devam etmektedir. 2011 yılında tabiat parkı kapsamına alınan saha 866,84 hektardır. Rekreasyon amaçlı kullanılmaktadır. Doğa yürüyüşü, dağ bisikleti, yamaç paraşütü, karavan ve çadır kampı, konaklamak için bungalov evler ve günübirlik rekreasyon için olanakları mevcuttur.

Akyokuş Tabiat Parkı: Meram ilçesini merkez ilçeye bağlayan Beyşehir karayolu üzerinde bulunmaktadır. 2011 yılında tabiat parkı kapsamına alınmıştır. Genellikle sık dokuda ancak yer yer seyrek dokuda asli tür olan karaçam (Pinus nigra) ve badem (Prunus dulcis) alt örtüde ise Graminea türü bitki yer almaktadır. Park içinde kır gazinosu, kafeterya, piknik alanı ve yürüyüş parkuru bulunmaktadır.

Titrek Kavak Tabiat Anıtı: Beyşehir ilçesi Yakamanastır Tabiat Parkı sınırları içinde bulunan kavak ağacı 27.09.1994 tarihinde 2,500 m² alan içinde tabiat anıtı olarak tescil edilmiştir. Kavak ağacı 100 yaşında olup, 20 m boy, 2,50 m çap ve 8 m çevre genişliğine sahiptir.

Meke Gölü Tabiat Anıtı (Meke Maarı): Karapınar ilçesi sınırları içinde bulunan 257 ha'lık alan 03.08.1998 tarihinde tabiat anıtı olarak ilan edilmiştir. Maar bir volkanik patlama sonucu çukurun sularla dolarak oluşan göldür. Daha sonra yeni bir volkanik aktivite ile ortaya çıkan volkan konisi maar içinde yükselmesiyle halka şeklinde bir göl olan Meke Gölü jeomorfolojik açıdan büyük öneme sahiptir.

BARLAS İMAR PLANLAMA MÜŞAVİRLİK LTD.ŞTİ

KONYA OVASI PROJESİ TURİZM MASTER PLANI

(Aksaray, Karaman, Konya, Niğde)

Ağılı Ardıç Tabiat Anıtı: Taşkent ilçesi Balcılar beldesine 10 km mesafede yer alan 2000 yaşlarında Ağıl Ardıç Ağacı (*Juniperus foedissima*) 16.10.2002 tarihinde tescil edilmiştir. Alanı 500 m² olan ağacın boyu 22 m, çapı 4 m ve çevre genişliği 12 m'dir.

Derebucak Çamlık Mağaraları Tabiat Anıtı: 2013 tarihinde tescil edilmiştir. Alanı 748 ha'dır. Alanda Balatini, Koruini, Suluin, Suludere Mağaraları yer almaktadır

Fosil Ardıç Tabiat Anıtı: Çumra ilçesi, Dinek Saray beldesi sınırları içinde bulunan ardıç ağacı 27.09.1994 tarihinde Tabiat Anıtı olarak tescil edilmiştir. Ağacın 500 yaşında olduğu tahmin edilmektedir. Alanı 500 m²'dir.

8.3.1.4. Niğde

Aladağlar Milli Parkı: 06.09.1995 tarihinde Niğde, Kayseri ve Adana illeri sınırları dahilindeki 54.524 Ha'lık alan olarak tefrik edilmiştir. Milli Parkın 31.358 Ha'lık alanı Kayseri ilinde, 11.702 Ha'lık alanı Adana ilinde ve 11.464 Ha'lık alanı Niğde ili sınırları içinde kalmaktadır. Toros sıradağlarının en yüksek zirvelerine sahip olan Aladağlar jeolojik ilginç yerlerden biridir. Milli park içinde buzul gölleri ve Kapuzbaşı Şelaleleri yer almaktadır. Düşük rakımlı kesimlerinde kızılçam, karaçam ve göknar toplulukları bulunmaktadır. Ağaç sınırının üzerinde ise kayalar arasında yetişen otsu bitkiler yer almaktadır. Milli parkta yaban keçisi, yaban domuzu, kurt, çakal, sansar gibi memeliler, yırtıcı ve ötücü kuşlar yaşamaktadır. Milli parkta yürüyüş parkurları, dağcılık olanakları, tırmanma doğrultuları, kamping, sportif olta balıkçılığı alanları bulunmaktadır.

8.3.2. YABAN HAYATI KORUMA SAHALARI VE YABAN HAYVANI YERLEŞTİRME ALANLARI KAPSAMINDAKİ AVLAKLAR

8.3.2.1. Aksaray

Aksaray il sınırları içinde Yaban Hayatı Koruma/Geliştirme Sahası bulunmamaktadır.

Aksaray il sınırları içinde yer alan avlaklar aşağıda sıralanmıştır.

- Ortakuyu Genel Avlağı
- Sultanhanı Genel Avlağı
- Kuzu Kuyuları Genel Avlağı
- İncesu Genel Avlağı
- Taşpınar Genel Avlağı
- Sağlık Genel Avlağı
- Akhisar Genel Avlağı
- Gökçe Barajı Genel Avlağı
- Gülağaç Genel Avlağı
- Alayhan Genel Avlağı

KONYA OVASI PROJESİ TURİZM MASTER PLANI

(Aksaray, Karaman, Konya, Niğde)

- Sarı Karaman Genel Avlağı
- Bağlıkaya Genel Avlağı
- Acıpınar Genel Avlağı
- Altinkaya Genel Avlağı
- Ağaçören Genel Avlağı
- Çiftevi Genel Avlağı
- Koçaş Genel Avlağı
- Bekdik Genel Avlağı
- Hasan Dağı Devlet Avlağı
- Güzelyurt Devlet Avlağı
- Ekecik Devlet Avlağı
- Balcı Devlet Avlağı

8.3.2.2. Karaman

Cehennem Deresi Yaban Hayatı Geliştirme Sahası: 27.385 Ha alanı kapsayan Yaban Hayatı Geliştirme Sahası büyük kesimi Mersin ilinde olmak üzere Karaman ve Mersin illerinde yer almaktadır, Yaban Keçisi koruma alanıdır.

Karaman il sınırları içinde yer alan avlaklar aşağıda sıralanmıştır.

- Aydan Dağı Genel Avlağı
- Meyil(Mikail) Dağı Genel Avlağı
- Yeşildere Genel Avlağı
- Yarıkaya Genel Avlağı
- Buğdaylı Genel Avlağı
- Kozlu (Eşek Girmez) Genel Avlağı
- Kiraz Dağı Genel Avlağı
- Akçaşehir Genel Avlağı
- Çakır Genel Avlağı
- Göztepe Genel Avlağı
- Yuvatepe Genel Avlağı
- Sinci Genel Avlağı
- Çetdağı Genel Avlağı
- Dumlugöze Devlet Avlağı
- Ermenek Devlet Avlağı
- Çamlıca Devlet Avlağı
- Göktepe Devlet Avlağı
- Sarıveliler Devlet Avlağı
- Başyayla Devlet Avlağı
- Güney yurt Devlet Avlağı
- Tekeçatı Devlet Avlağı

BARLAS İMAR PLANLAMA MÜŞAVİRLİK LTD.ŞTİ

KONYA OVASI PROJESİ TURİZM MASTER PLANI

(Aksaray, Karaman, Konya, Niğde)

- Yelibel Devlet Avlağı
- Yukarıakın Devlet Avlağı
- Nunu Vadisi Devlet Avlağı
- Aybastı Devlet Avlağı
- Yılan Gömü Devlet Avlağı
- Hacıbabası Devlet Avlağı
- Başharman Devlet Avlağı
- Üçtepeliler Devlet Avlağı
- Ziyaret Dağı Devlet Avlağı

8.3.2.3. Konya

Bozdağ Yaban Hayatı Geliştirme Sahası: Yaban Koyunu Koruma ve Üretim Sahası olarak 1967 yılında ilan edilmiştir. 07.09.2005 tarihinde ise Yaban Hayatı Geliştirme Sahası olarak ilan edilmiştir. Saha Karatay, Selçuklu ve Altınekin ilçeleri sınırları içinde bulunmakta olup 59.296 Ha alanı kapsamaktadır. 2011 yılında Bozdağ Yaban Hayatı Geliştirme Sahası Yönetim Planı hazırlanmıştır.

Gidengelmiz Yaban Hayatı Geliştirme Sahası: Büyük kesimi Antalya ilinde olmak üzere Antalya ve Konya illerinde yer almaktadır. Yaban Hayatı Geliştirme Sahası dağkeçisi, ayı, domuz, tavşan, tilki ve porsuk varlığına sahiptir.

Konya il sınırları içinde yer alan avlaklar aşağıda sıralanmıştır.

- Ereğli Ovası Genel Avlağı
- Suğla Gölü Genel Avlağı
- Güvenç Genel Avlağı
- Çavuş Gölü Genel Avlağı
- Yeşiloba Genel Avlağı
- Akşehir Gölü Genel Avlağı
- Dede Dağı Genel Avlağı
- Karacadağ Devlet Avlağı
- Aladağ Devlet Avlağı
- Güneysınır Devlet Avlağı
- Siristat Devlet Avlağı
- Mavi Boğaz Devlet Avlağı
- Seydişehir Devlet Avlağı
- Derebucak Devlet Avlağı
- Atatürk Ormanı Devlet Avlağı
- Loras Devlet Avlağı
- Selçuklu Devlet Avlağı
- Bulcuk Devlet Avlağı
- Akşehir Devlet Avlağı

KONYA OVASI PROJESİ TURİZM MASTER PLANI

(Aksaray, Karaman, Konya, Niğde)

8.3.2.4. Niğde

Demirkazık Yaban Hayatı Geliştirme Sahası: Çamardı ilçesi Demirkazık Dağı'nda bulunan yaban keçilerinden (*Capra aegagrus*) dolayı 1988 yılında 49.069 Ha'lık alan Demirkazık Dağı Yaban Keçisi Koruma ve Üretim Sahası olarak tefrik edilmiştir. Sahanın bir bölümü, 1995 de Milli Parka ayrılmıştır. Saha içinde bulunan yerleşim yerlerinin ve tarım arazilerinin Yaban Hayatı Geliştirme Sahası dışına çıkartılma çalışmaları sonucunda, 07.09.2005 tarih inde 18674 Ha'lık alan Demirkazık Yaban Hayatı Geliştirme Sahası olarak tefrik edilmiştir. Yaban Hayatı Geliştirme Sahası Niğde, Kayseri ve Adana illeri içinde kalmaktadır.

Niğde il sınırları içinde yer alan avlaklar aşağıda sıralanmıştır.

- Elma Deresi Genel Avlağı
- Keten Çimeni Genel Avlağı

8.3.3. DİĞER KORUMA ALANLARI

8.3.3.1. Özel Çevre Koruma Bölgeleri

Tuz Gölü Özel Çevre Koruma Bölgesi: Tuz Gölü, İç Anadolu Bölgesi'nde, doğudan Kızılırmak Masifi, güneyden Obruk, batıdan Cihanbeyli ve kuzeyden Haymana platolarıyla çevrili çukur alanın kuzeydoğusundaki en alçak bölümünde yer almaktadır. Türkiye'nin Van Gölü'nden sonra ikinci büyük gölüdür. Kapalı bir havzada yer alan Tuz Gölü, jeolojik olarak tektonik kökenlidir. Türkiye'nin önemli sulak alanlarından biri olan Tuz Gölü ve çevresi 14.09.2000 tarihinde Tuz Gölü Özel Çevre Koruma Bölgesi ilan edilerek yürürlüğe girmiş, daha sonra 4.07.2002 tarihinde sınır değişikliği yapılarak son halini almıştır. 7.414 km² büyüklüğündeki bölge, kendine özgü bir doğal yapısı ve tarihi değerlere sahiptir.

Ihlara Özel Çevre Koruma Bölgesi: Ihlara Vadisi Özel Çevre Koruma Bölgesi, 22.10.1990 tarihinde tespit ve ilan edilmiştir. Ihlara Vadisi, Aksaray ili, Güzelyurt ilçesi sınırları içinde, Hasan Dağı'nın kuzeydoğusunda yer almaktadır. Aksaray il merkezine 40 km, Güzelyurt ilçe merkezine ise 14 km mesafededir. Ihlara Özel Çevre Koruma Bölgesi'nde Güzelyurt ilçesine bağlı Ihlara ve Selime beldeleri ile Belisırma ve Yaprakhisar köyleri yer almaktadır. Kuzeyde Mamasın Barajı, güneydoğuda Ihsu beldesi, doğuda Güzelyurt ilçesi ve batıda Uzunkaya köyü Özel Çevre Koruma Bölgesi'nin genel sınırlarını oluşturmaktadır. Bölge 54,34 km² 'lik alanı kapsamaktadır.

KONYA OVASI PROJESİ TURİZM MASTER PLANI

(Aksaray, Karaman, Konya, Niğde)

8.3.3.2. RAMSAR Alanları

Meke Maarı RAMSAR Alanı: Konya ili Karapınar ilçesi sınırları içinde bulunan 493 Ha'lık alan RAMSAR Sözleşmesi Uyarınca Koruma Altına Alınmış Alanlar kapsamına alınmıştır.

Kızören Obruk RAMSAR Alanı: Konya ili, Karatay ilçesi, Obruk kasabasında bulunan Kızören Obruk'u ve Tuz Gölü'nün güneyinde bulunan Obruk Platosu'nda yer almaktadır. 02/05/2006 tarihinde RAMSAR kapsamına alanına alınan saha 127 Ha alanı kapsamaktadır. RAMSAR Alanı dışında bir koruma statüsü mevcut değildir.

8.3.4. ÇEVRE DÜZENİ PLANLARI

8.3.4.1. Konya-Karaman Planlama Bölgesi 1/100 000 Ölçekli Çevre Düzeni Planı

Konya ve Karaman illerini kapsayan Konya-Karaman Planlama Bölgesi 1/100.000 Ölçekli Çevre Düzeni Planı 16.09.2013 tarihinde, planı değişikliği ise 16.07.2014 tarihinde onaylanmıştır. Planda turizm planlaması etkileyecek kararların özeti aşağıda verilmiştir.

Çevre Düzeni Planı'ndaki genel yaklaşımlar çerçevesinde, kültür ve turizm koruma ve gelişim bölgeleri, turizm merkezleri ve özel çevre koruma bölgeleri için yetkili idarelerce yapılmış plan kararları genel olarak korunmuş; bu bölgeler için yeni plan kararları üretilmemiştir. Turizm sektörünün yarattığı katma değer için adil paylaşımını desteklemek amacıyla, potansiyel sunan tüm yerleşmelerde bu sektörün desteklenmesi yönünde kararlar üretilmiştir.

Karaman il genelinde bulunan turizm potansiyelleri de kalkınmada önemli fırsatlar olarak değerlendirilmiş ve bu yönde mekansal planlama kararları üretilmiştir. Önemli bir kültür turizmi potansiyeline sahip olan Karaman'da, il merkezinin bir turizm kenti olarak gelişmesi desteklenmektedir. Merkez ilçede gününbirlik turizm gelişimini sağlayacak Gökçe Çamlığı Mesire Yeri ve Gödet Barajı'ndaki Dereköy Mesire Yeri planda gösterilmiştir.

Başyayla'da, bulunduğu coğrafyaya bağlı olarak önemli bir doğa ve yayla turizmi potansiyeli mevcut olup, plan döneminde bu potansiyelin gününbirlik turizm ya da ekoturizm alternatifleri ile desteklenmesi uygun görülmüştür.

Konya'da yer alan Konya Ilgın Termal Turizm Merkezi onaylanmış olan çevre düzeni planlarının bu plana aykırı olmayan bölümleri geçerli olmakla birlikte, bazı kesimlerinin bu plan kararlarına göre revizyonu zorunludur, revizyon yapılınca kadar arazi kullanımlarının farklılık gösterdiği alanlarda bu plan kararları esas alınarak uygulama yapılabilecektir.

BARLAS İMAR PLANLAMA MÜŞAVİRLİK LTD.ŞTİ

KONYA OVASI PROJESİ TURİZM MASTER PLANI

(Aksaray, Karaman, Konya, Niğde)

Planlama bölgesinde önemli bir potansiyel içeren turizm sektörünün katma değerini arttırmak ve bu değer potansiyel sunan tüm yerleşimler tarafından kullanılabilmesi ve paylaşılabilmesini sağlamak büyük önem taşımaktadır. 1/100.000 ölçekli çevre düzeni planı ana kararı olarak her iki ilde de turizm potansiyellerinin değerlendirilmesine yönelik mekansal planlama kararları getirilmiştir. Ayrıca, turizm tesis alanları, yer seçimi ve yapılanma koşulları imar planlarında verilmek kaydı ile meskun ve gelişme alanlarında oluşabilecektir.

Planlama bölgesindeki günübirlik tesisler turizm potansiyeli bulunan alanlarda, kamping ve konaklama ünitelerini içermeyen, duş, gölgelik, soyunma kabini, WC gibi altyapı tesislerinin yanı sıra yeme-içme, eğlence ve spor tesisleri ile yerel özellik taşıyan el sanatları ürünlerinin sergi ve satış ünitelerini içeren yapı ve tesislerin yer alabileceği alanlardır. Planlama bölgesindeki günübirlik tesisler turizm sektörü açısından potansiyel oluşturabilecek bölgelerde, imar planı kararları ile oluşabilecektir.

8.3.4.2. Kırşehir-Nevşehir-Niğde-Aksaray Planlama Bölgesi 1/100.000 Ölçekli Çevre Düzeni Planı

Kırşehir-Nevşehir-Niğde-Aksaray 1/100.000 Ölçekli Çevre Düzeni Planı 16.07.2007 tarihinde, planı değişiklikleri ise sırasıyla 24.06.2011, 28.01.2013, 29.01.2015, 29.06.2015, 01.07.2015 ve 20.08.2015 tarihlerinde onaylanmıştır. Planda turizm planlaması etkileyecek kararların özeti aşağıda verilmiştir.

Niğde ili alternatif turizm potansiyellerine sahip olup, ilde yapılan “İl Turizm Master Planı”na uyularak ilgili kurum ve kuruluşların görüşleri doğrultusunda bu potansiyeller kullanılarak yerleşmedeki turizm sektörüne yönelik çalışmaların başlatılması ve uygulanması gerekmektedir.

Niğde ilinde bulunan Narlıgöl Sıcak su Kaynağı, Kemerhisar İçmesi, Karapınar suyu ve çamuru, Ferhenk Müshil Madensuyu Kaynağı'nın turizm amaçlı kullanıldıktan sonra geri dönüşüm ilkesi çerçevesinde tarımda sulama amaçlı veya konut vb. yapıların ısıtılmasında kullanılması gerekmektedir.

Hasan Dağı ve Melendiz Dağı ekolojik açıdan önemli olup koruma amaçlı planının yapılması önerilmektedir.

Bolkar Dağları'nın sahip olduğu turizm potansiyelinin ve ekolojik yapının koruma-kullanma dengeleri oluşturulmak kaydıyla bu alanda Koruma-Geliştirme Amaçlı Çevre Düzeni planının üretilmesi gerekmektedir.

Aksaray ilinde kültür turizmi potansiyeline sahip Ihlara'nın turizm gelişme planların yapılarak uygulanması gerekmektedir.

KONYA OVASI PROJESİ TURİZM MASTER PLANI

(Aksaray, Karaman, Konya, Niğde)

İlde değerlendirilebilecek turizm potansiyeli olan baraj gölleri (Mamasun, Hirfanlı) Hasan Dağı, Nora (Viranşehir) Antik Kenti, Ziga Kaplıcaları, Ihlara ve Manastır Vadisi gibi kaynakların alt yapı ve üst yapı çalışmalarının bir an önce tamamlanıp daha sonra tanıtım ve pazarlama hizmetlerine ağırlık vermek suretiyle turizmden daha çok gelir elde etmek yoluna gidilmelidir.

Turizm potansiyellerinin ve gelişme ilkelerinin geliştirileceği turizm sektörüne yönelik “İl Turizm Master Planı”nın uygulanması gerekmektedir.

Tuz Gölü çevresi ve Eskill Belediyesi içinde “Önemli Kuş Alanı”nın özelliklerinin korunarak sürdürülebilirliğinin sağlanması için mevcut imar planları dışında uygulanacak yapılaşma koşulları plan notlarında verilmiştir. Bu alanlara yönelik alt ölçekli koruma amaçlı planlar yapılarak sınırları kesinleştirilecektir. Bu alanlarda koruma amaçlı plan çalışmaları valilik aracılığı ile Doğa Koruma ve Milli Parklar Genel Müdürlüğüne yapılarak doğa koruma çalışmalarının aksatılmaması gerekmektedir.

Tuz Gölü ve Eşmekaya Sazlıklarının da içinde bulunduğu bölgede özellikle mevcut su kaynaklarının ve ekolojik yapının korunması amacı ile koruma amaçlı üst ölçekli bir planlama yapılması gereklidir. Yapılacak planlama çalışmasının öncelikle mevcut ekosistemi korumaya, ikinci öncelik olarak ise bu planlama sınırı içinde kalan kırsal ve özellikle kentsel yerleşmeleri kontrollü bir şekilde geliştirmeye yönelik olması faydalı olacaktır.

Aksaray merkez ilçedeki ve çevresindeki mekansal spontane gelişmeleri kontrol altına almak amacı ile ivedi olarak Merkez İlçe ile birlikte yakın beledilerden kuzeyde Ankara yolu üzerinde Toprakkaya ve Bağlıkaya, doğuda Nevşehir yolu üzerinde Saratlı, Sevinçli, Doğantarla belediyeleri ile birlikte bölgenin önemli su kaynağı olan Mamasın Barajı, güneyde Adana yolu üzerindeki Hamidiye belediyesi, merkezdeki Aratol ve Sağlık belediyeleri ayrıca Doğuda Kutlu belediyelerini içerisine alacak şekilde koruma-geliştirme amaçlı çevre düzeni planı yapılması gerekmektedir.

Turizm Bakanlığı Yatırımlar Genel Müdürlüğü Planlama Dairesi Başkanlığınca hazırlanmış olup 22.06.1994 tarihinde onaylanan Hasan Dağı Kış Sporları ve Kayak Merkezi Çevre Düzeni Planı dışında kalan Ö.D.A.(Önemli Doğa Alanı) niteliğindeki Hasan Dağı'nın Niğde il sınırına kadar olan bölümünü ve Akçakent merkezi de içine alan bir bölgede yapılması gereklidir. Diğer bir anlamda bu plan Hasan Dağı Kış Sporları ve Kayak Merkezi Çevre Düzeni Planı'nın ilavesi durumunda olacaktır.

Selime ve Ihlara Vadisi'ne Özel Çevre Koruma Kurumu Başkanlığınca yapılmış olan Ihlara Özel Çevre Koruma Bölgesi Revizyon Çevre Düzeni Planı'nın devamı şeklinde olacak olan bu plan, Ilısu ve Güzelyurt'la birlikte Aksaray-Niğde sınırına kadar uzanacak olup bu yerleşmelerle beraber il sınırına kadar olan Ö.D.A.(Önemli Doğa Alanı) niteliğindeki alanı da içerisine almaktadır. Bu plandaki amacın koruma-kullanma dengesini sağlayacak Koruma-Geliştirme Amaçlı Çevre Düzeni olması gerekir.

BARLAS İMAR PLANLAMA MÜŞAVİRLİK LTD.ŞTİ

KONYA OVASI PROJESİ TURİZM MASTER PLANI

(Aksaray, Karaman, Konya, Niğde)

Planlama alanı içinde yer alan özel kurumlara tabi özel çevre koruma alanları (ÖÇK) ve Kültür ve Turizm Bakanlığı yetkisi altında olan turizm koruma ve geliştirme bölgeleri (Kapadokya) planlama bütününde değerlendirilmiş olup karar üretilmemiştir.

8.3.4.2. Konya 1/100.000 Ölçekli Çevre Düzeni Planı

1/100.000 Ölçekli Konya İli Çevre Düzeni Planı 12.12.2014 Tarih ve 953 Sayılı Karar İle onaylanmıştır.

Planda turizm planlaması etkileyecek kararların özeti aşağıda verilmiştir. Ana sektörel kararlar aşağıda özetlenmiştir.

- Konya ilinin tüm giriş noktalarında (havayolu, karayolu ve demiryolu) tanıtım ve ziyaretçi karşılama/yönlendirme merkezlerinin oluşturulması sağlanacaktır.
- Turizm açısından kaynakların öne çıktığı bölgelerde turizm yatırımlarının her ölçekte yerleşmelerin ekonomik yaşamına katkı sağlayacak bir anlayışla ele alınması sağlanacak, farklı turizm türlerinin entegrasyonuna yönelik çalışmalar desteklenecek, bu kapsamda Konya il genelinde turizm gelişmelerinin yönlendirilmesi amacıyla Master Plan çalışması yapılması ve uygulamaya geçirilmesi desteklenecektir.
- Jeotermal kaynakların bulunduğu bölgelerde, kür merkezleriyle birlikte konaklama tesislerinin de bulunduğu termal tesislerin hızla yaşama geçirilmesi için gerekli kararlar plan kararına dönüştürülecektir.
- Jeotermal turizm merkezleri ile kültür turizmi açısından önemli yerleşmelerde ve alanlarda, tanıtım ve yönlendirmeye yönelik birimlerin yanı sıra, kültür turizminin diğer turizm türleri ile entegre edilmesine yönelik konaklama ve günübirlik turizm tesisi yer seçimleri plan kararlarıyla desteklenecektir.
- Aladağ Kış Sporları Merkezi desteklenecektir.
- Sağlık turizmi, Konya'da kurulacak nitelikli sağlık tesislerinin sayılarının arttırılması ve jeotermal kaynaklar, Tuz Gölü, mağara gibi sağlık amaçlı kullanılma olasılığı bulunan kaynakların değerlendirilmesi politikaları ile desteklenecektir.
- Doğa turizmine uygun doğal değerlerin erişiminin kolaylaştırılmasının yanı sıra, bu noktalarda ve güzergahlar üzerinde konaklama ve günübirlik turizm tesislerinin kurulması plan kararlarıyla kolaylaştırılacak, desteklenecektir.

KONYA OVASI PROJESİ TURİZM MASTER PLANI

(Aksaray, Karaman, Konya, Niğde)

NOKTASAL/BÖLGESEL KARARLAR:

- Konya’da, Mevlana Dergâhı çevresindeki yer alan kültürel değerlerin, dokunun bütünlüklü olarak korunması, var olan silüetin bozulmasına neden olacak yapılaşmaların engellenmesi sağlanacaktır.
- Sille yerleşmesi korumaya yönelik kararlar ile mevcut yapıların turizm amaçlı kullanımına yönelik plan kararlarıyla desteklenecektir.
- Meram ilçesi, İnlice Mahallesi’nde bulunan jeotermal kaynağın bulunduğu alanda Termal Turizm amaçlı yapılacak alt ölçekli planlama çalışmalarını destekleyecek stratejik kararlar plan kararına dönüştürülecektir.
- Kilistra Antik Kenti çevresi koruma amaçlı imar planı bölgede oluşacak turizm faaliyetlerini de dikkate alarak gerçekleştirilecek, bu kapsamda gün içi ziyaretçilere yönelik kullanımlara sınırlı düzeyde izin verilecek, mevcut Gökyurt yerleşmesinde var olan yapıların pansiyona dönüşümü dışında yeni konaklama tesislerine izin verilmeyecektir.
- Karatay ilçesi, İsmil yerleşmesinde bulunan jeotermal kaynakların turizm amaçlı kullanılması plan kararlarıyla desteklenecektir.
- Çatalhöyük’e yakınlığı nedeniyle Çumra ilçe merkezinde turizme yönelik tesislerin kuruluşu plan kararlarıyla desteklenecektir.
- Akören ilçe merkezinde organik tarımsal üretime bağlı çiftlikler ve organik tarım turizmi desteklenecektir.

Kuzey Konya Planlama Alt Bölgesi: (Cihanbeyli, Kulu, Altınekin ilçeleri)

- Kulu ilçesi sınırları içinde Ankara-Konya Karayolu üzerinde tanıtım ve ziyaretçilerin yönlendirilmesine yönelik karşılama ve tanıtım merkezinin kuruluşu önerilecektir.
- Kuşça Peri Bacası oluşumları, Düden Gölü, Küçükgöl (Acıgöl), Samsam Gölü, Gököl (Kozanlı Gölü), Bolluk Gölü, Tersakan Gölü, Acı Göl ve Tuz Gölü’nü kapsayan doğa turizmi güzergahı plan kararına dönüştürülecektir. Bu kapsamda, Kulu ve Cihanbeyli ilçe merkezlerinde turizme yönelik konaklama tesisleri desteklenecek, İnsuyu Vadisi’nde turlar için mola yeri olarak günübirlik tesislerin kurulması desteklenecektir.
- Kulu kavşağının turizm amaçlı karşılama, tanıtım ve mola tesisleri için kullanılması önerilecektir.

BARLAS İMAR PLANLAMA MÜŞAVİRLİK LTD.ŞTİ

KONYA OVASI PROJESİ TURİZM MASTER PLANI

(Aksaray, Karaman, Konya, Niğde)

- Cihanbeyli ilçe merkezinin jeotermal kaynakların jeotermal turizm amaçlı kullanımı amacıyla, alt ölçekli planlarda turizm amaçlı plan kararları geliştirilmesi desteklenecektir.
- Cihanbeyli ilçesi, Kuşça Mahallesi'nde bulunan Celil Boğazı peri bacası oluşumlarının turizm amaçlı ziyaret edilirliliğini arttırmaya yönelik çalışmaların yanı sıra, başta yapılaşma baskısı olmak üzere tahribata neden olacak etkenlerin ortadan kaldırılmasına yönelik çalışmalar desteklenecektir.

Batı Konya Planlama Alt Bölgesi:

(Akşehir, Ilgın, Kadınhanı, Sarayönü, Yunak, Doğanhisar, Çeltik, Tuzlukçu ilçeleri)

- Akşehir, Gözpınarı mahallesinde varlığı belirlenen jeotermal kaynakların değerlendirilmesi amacıyla termal turizm ve konaklama tesisleri için alan oluşturulması, termal turizmin kültürel turizmle ve Akşehir Gölü çevresinde oluşturulacak günübirlik turizm olanaklarıyla, yaylalar ve tarım alanlarını temel alan eko-turizm olanaklarıyla entegrasyonunun sağlanması plan kararlarıyla desteklenecektir.
- Ilgın'da kullanımda olan jeotermal kaynaklar ile Kadınhanı ilçesinde ve Tuzlukçu ilçesinde varlığı belirlenen jeotermal kaynakların turizm amaçlı kullanımı desteklenecektir. Konya içinde hazırlanacak bir turizm master planı içinde, yakın çevredeki doğa, tarih ve kültür turizmi merkezleriyle entegre edilerek geliştirilmesi desteklenecektir.
- Ilgın'da yapımına başlanmış Anadolu Otelcilik Turizm Lisesi ile birlikte, eğitim amaçlı da kullanılacak konaklama tesislerinin oluşturulması desteklenecektir.
- Ornitolojik açıdan önemli Akgöl'ün korunarak turizme kazandırılması ve tanıtımının yapılması plan kararlarıyla desteklenecektir.
- Doğanhisar ilçesinin eko-turizm potansiyelinin Akşehir-Ilgın ve Beyşehir turizmi ile entegre edilmesi plan kararlarıyla desteklenecektir.
- Halı üretimine dayalı ticari işletmelerin ağırlıklı olduğu tesislerin, Ladik çevresinde karayolu üzerinde nitelikli mola tesisleri ile desteklenmesi sağlanacaktır.
- Ilgın ilçesi, Çavuşçu Gölü'nün Ilgın Termal Turizm Merkezi sınırları içine alınmış olması ve bu alan için hazırlanan planlarda sulak alan koruma bölgesi içinde turizm amaçlı yapılaşma önerilerinin geliştirilmiş olması, gelecekte sorunların ortaya çıkmasına neden olabilecektir. Bu kapsamda Turizm Merkezi sınırlarının ve planlarda önerilen kullanım kararlarının bu alanın sulak alan niteliği dikkate alınarak gözden geçirilmesi sağlanacaktır.

BARLAS İMAR PLANLAMA MÜŞAVİRLİK LTD.ŞTİ

KONYA OVASI PROJESİ TURİZM MASTER PLANI

(Aksaray, Karaman, Konya, Niğde)

Güneybatı Konya Planlama Alt Bölgesi:

(Seydişehir, Beyşehir, Hüyük, Derbent, Derebucak, Yalnhüyük, Ahırlı ilçeleri)

- Beyşehir Gölü'nden içme ve kullanma suyu alınmasına son verilerek, Gölün yalnızca sulama amaçlı kullanılması, çevresinde kısıtlı alanlarda koruma-kullanma dengesi gözetilerek turizme yönelik hizmet tesislerine yer verilmesine yönelik gerekli projelerin geliştirilmesi ve uygulanmasına yönelik öneriler geliştirilecektir.
- Eşrefoğlu Camii, Eflatunpınar Anıtı, Fasıllar Anıtı gibi anıt eserlerle birlikte Kubadabad Sarayı'nın restorasyonunun ve restorasyon sonrasında erişimi kolaylaştıracak yol düzenlemelerinin yapılması, Kubadabad Sarayı yakınında, gölkıyısında ziyaretçilere yönelik günöbirlik tesislerin hizmete açılmasına yönelik öneriler geliştirilecektir.
- Seydişehir ve yakın çevresinde tanıtım çalışmalarının yapılması amacıyla bir karşılama, tanıtım ve yönlendirme merkezi oluşturulması ile uygun noktalarda nitelikli mola ve konaklama tesislerinin yapımı desteklenecektir.
- Hüyük ilçesinin sınırları içinde ve yakınında bulunan eko-turizm olanağı yaratan unsurlar, Beyşehir Gölü Milli Parkı, orman alanları ve yaylalar, organik tarım ve meyvecilik alanları ile Hüyük ilçe sınırları içinde bulunan Köşk Kaplıcaları çevresinde var olan termal turizm olanaklarının, eko-turizm ve kültür turizmi ile entegrasyonuna yönelik projeler desteklenecektir.
- Seydişehir ilçe sınırları içinde var olan jeotermal kaynakların turizm amaçlı kullanımını destekleyecek plan kararları geliştirilecektir.
- Suğla Gölü ile yakın konumda bulunan, yayla turizmine uygun alanlar ile korunmuş doğal çevre ve organik tarım potansiyeli dikkate alınarak, organik tarımsal üretime bağlı çiftlikler ve eko turizm girişimleri plan kararıyla desteklenecektir.
- 1/25.000 ölçekli Suğla Gölü ve Çevresi Peyzaj Planı'nda alanın sahip olduğu peyzaj değerlerinin korunmasına yönelik geliştirilen kararlara uygun plan kararları geliştirilecektir.

Güney Konya Planlama Alt Bölgesi: (Bozkır, Güneysınır, Hadim, Taşkent ilçeleri)

- Bölgenin sahip olduğu tarihi ve doğal güzellikler ile eko-turizm olanaklarının Manavgat ve Alanya üzerinden sahil turizmi ile entegre edilmesine yönelik projelerin geliştirilmesi plan kararlarıyla desteklenecektir.
- Yerköprü Şelalesi, Göksu Kanyonu ve Yaylalar gibi doğal güzelliklerin gerekli tanıtım ve bölgeye erişimin iyileştirilmesine yönelik çalışmalar plan kararlarıyla desteklenecektir.

BARLAS İMAR PLANLAMA MÜŞAVİRLİK LTD.ŞTİ

KONYA OVASI PROJESİ TURİZM MASTER PLANI

(Aksaray, Karaman, Konya, Niğde)

- Yerköprü Şelalesi'ne ve Göksu Vadisi'ne Güneysınır üzerinden erişimi sağlayan yolların niteliğinin yükseltilmesi, çevrede var olan doğal ve kültürel peyzaj alanlarının bir turizm güzergahı olarak ele alınması, Güneysınır'da turizme yönelik tesislerin kurulmasını sağlayacak kararlar olarak desteklenecektir.
- Taşkent'in il merkezine ve Alanya'ya erişimini sağlayan, yolun niteliğinin yükseltilmesi ve güvenli hale getirilmesi, ilçe merkezinde konaklama ve diğer turizme yönelik hizmet tesislerinin artırılması, ilçenin tanıtımına yönelik çalışma yapılması, ilçe merkezindeki geleneksel dokuyu ve Tarihi Taşkent evlerini korumaya yönelik projelerin desteklenmesi sağlanacaktır.

Doğu Konya Planlama Alt Bölgesi: (Ereğli, Karapınar, Emirgazi, Halkapınar ilçeleri)

- Ereğli ilçe sınırları içinde, karayolunun giriş yönünde turizm amaçlı karşılama, tanıtım ve yönlendirme biriminin gerçekleştirilmesi sağlanacaktır. Karayolu üzerinde, konaklama birimi de içeren ve gününbirlik turizme hizmet veren, Ereğli ve Konya ilinde yetiştirilen yerel ürünler ve el sanatlarının tanıtım ve satışına yönelik tesislerin açılması desteklenecektir.
- Ereğli, Akhüyük Mahallesi'nde jeotermal kaynakların bulunduğu bölgede, termal turizme yönelik tesislerin yapılması plan kararlarıyla desteklenecektir.
- At yetiştiriciliği yapılan tesislerin bulunduğu alanlarda, bu amaçla verilmiş olan yapılaşma haklarının belirli bir bölümünün turizm amaçlı gününbirlik tesisler ve konaklama birimleri için kullanılması olanaklı kılınacaktır.
- Sultanhanı ve Eşmekaya Sazlıkları ile Karapınar'da bulunan Meke Gölü, Acıgöl ve obrukların oluşturduğu jeolojik miras alanları ile Emirgazi ilçesi sınırları içinde bulunan arkeolojik alanları (Kolak Yaylası Hitit Dönemi Yerleşimi, Arısama Dağı kale, kaya oyması kilise ve yeraltı şehri vb.) kapsayan bütünleşik bir turizm güzergahının oluşumu desteklenecektir.

8.3.5. DOĞAL SİT ALANLARI

Planlama bölgesinde yer alan Konya ve Karaman illeri Konya T.V.K. Bölge Komisyonu ve Aksaray ve Niğde illeri Nevşehir T.V.K. Bölge Komisyonu yetki alanı içinde yer almaktadır. Aksaray ilinde yer alan tabiat varlıkları ve doğal sit alanları Tablo 25, Karaman ilinde yer alan tabiat varlıkları ve doğal sit alanları Tablo 26 ve Konya ilinde yer alan tabiat varlıkları ve doğal sit alanları Tablo 27 verilmiştir. Niğde ilinde doğal sit alanı ve tabiat anıtı bulunmamaktadır.

KONYA OVASI PROJESİ TURİZM MASTER PLANI
(Aksaray, Karaman, Konya, Niğde)

Tablo 25: Aksaray İli Tabiat Varlıkları ve Doğal Sit Alanları

SİT ALANI/TABIAT VARLIĞI	İLÇE	YERİ, DERECE
DOĞAL SİTLER	Merkez	Doğantarla Kasabası (1. ve 3. Derece)
	Eskil	Eskil Tuz Gölü
	Eskil	Eskil Tuz Gölü (1. Derece)
	Gülağaç	Sofular Kasabası (1. Ve 3. Derece)
	Güzelyurt	Aksaray'ın 50 km. doğusunda (1. Ve 3 derece)
	Güzelyurt	İlisu Kasabası (1. Derece)
	Sarıyahşi	Bekdik Köyü (1. Derece)

Kaynak: Çevre ve Şehircilik Bakanlığı

Tablo 26: Karaman İli Tabiat Varlıkları ve Doğal Sit Alanları

SİT ALANI/TABIAT VARLIĞI	İLÇE	YERİ, DERECE
DOĞAL SİTLER	Merkez	Bucakkışla Köyü (1. Derece)
	Merkez	Başharman Köyü
	Merkez	Taşkale-İncesu-Yesildere Vadisi (1. Derece)
	Merkez	Taşkale Gürlük Mevki (1. Derece)
	Merkez	Taşkale-İncesu Mev. (1. Derece)
	Merkez	Aktekke Cami Avlusu
	Merkez	Belediye Musallası
	Merkez	Yunus Emre Cami Avlusu
	Merkez	Kethane Cami Ön Bahçe
	Merkez	Kethane Cami Arka Bahçe
	Merkez	Çavuşpınarı Ky.Pelitözü Mev.
	Merkez	Aşağı Akın Ky Aydoğmuş Mev
	Ayrancı	Anbar Köyü (1. Derece)
	Ayrancı	Üçharman(Divle), Saraycık
	Sarıveliler	Dede koyağı mevkii
TABIAT ANITLARI	Ermenek	Sarıvadi Köyü Altıkardesler Tabiat Anıtı
	Sarıveliler	Göktepe Beldesi, Dedeardıç Tabiat Anıtı

Kaynak: Çevre ve Şehircilik Bakanlığı

KONYA OVASI PROJESİ TURİZM MASTER PLANI

(Aksaray, Karaman, Konya, Niğde)

Tablo 27: Konya İli Tabiat Varlıkları ve Doğal Sit Alanları

SİT ALANI/TABIAT VARLIĞI	İLÇE	YERİ, DERECE
DOĞAL SİTLER	Akşehir	Merkez (1. ve 3. Derece)
	Akşehir	Akşehir Gölü (1.Derece)
	Beyşehir	Beyşehir Gölü(1., 2. ve 3. Derece)
	Beyşehir	Sadıkıhacı Kasabası (2. Derece)
	Bozkır	Üçpınar Kasabası
	Cihanbeyli	Karabağ (2. Derece)
	Cihanbeyli	İnsuyu (1. ve 3. Derece)
	Cihanbeyli	Tersakan Gölü (1.Derece)
	Cihanbeyli	Tuz Gölü(1. Ve 3. Derece)
	Cihanbeyli	Bolluk Gölü (1.Derece)
	Cihanbeyli	Köpek Gölü (1. Derece)
	Cihanbeyli	Kuşça (2. Derece)
	Derbent	Değiş Köyü (1.Derece)
	Derbent	Mülâyim köyü (2. Derece)
	Ereğli	Akgöl (1.Derece)
	Ereğli	Zengen Kasabası (2. Derece)
	Hadim	Yerköprü Şelalesi
	Hüyük	İmrenler Kasabası (2. Derece)
	Hüyük	Kireli (1. ve 2. Derece)
	İlgin	Çavuşcu Gölü (1. Derece)
	Karapınar	Pınar(Kaynak) (1. Derece)
	Karapınar	Göller(Meke,Meyil,Çıralı,Acıgöl) 1. Derece)
	Karapınar	Hotamış (1. Derece)
	Karapınar	Sultaniye Sazlığı (1. Derece)
	Kulu	Kozanlı Kasabası (1. Derece)
	Kulu	Kömüşini köyü (1. Derece)
	Kulu	Düden Gölü (1. Derece)
	Kulu	Samsam Gölü (1. Derece)
	Meram	Meram Bağları (1., 2. ve 3. Derece)
	Selçuklu	Yazıbelen (1. Derece)
	Seydişehir	Madenli Kasabası (2. Derece)
	Seydişehir	Taraşçı kasabası (2. Derece)
	Taşkent	Balcılar Kasabası (2. Derece)
Tuzlukçu	Dursunlu Köy	
TABIAT ANITLARI	Beyşehir	Bademli/Yakamastırı Mevki-TitreK Kavak Tabiat Anıtı
	Çumra	Dinek Saray Beldesi-Fosil Ardıç Tabiat Anıtı
	Ereğli	Karapınar-Ereğli Yolunun 7. Km'sinde Meke Gölü Tabiat Anıtı
	Taşkent	Balcılar Beldesi- Ağılı Ardıç Tabiat Anıtı
	Derebucak	Çamlık Kasabası Derebucak Çamlık Mağaraları Tabiat Anıtı

Kaynak: Çevre ve Şehircilik Bakanlığı

KONYA OVASI PROJESİ TURİZM MASTER PLANI

(Aksaray, Karaman, Konya, Niğde)

II- TURİZM POTANSİYELİ ENVANTERİ

1. DOĞAL VE TARİHİ DEĞERLER

Proje dahilinde yer alan dört ilde çok sayıda doğal, tarihi ve arkeolojik eser bulunmaktadır. Bu konuda bölge genelinde birçok ilgili kamu kuruluşunun envanter çalışmaları ve raporları bulunmaktadır. Ancak bu çalışma bir genel envanter çalışması niteliğini taşımamaktadır. Bu bölümde, yapılan mevcut envanter çalışmaları ışığında arazide yapılan değerlendirmelerle, her ilde turizm potansiyeli olabilecek kaynaklar değerlendirilmiştir. Bu itibarla, çok değerli olmakla birlikte turizm açısından değerlendirilmeleri mümkün görülmeyen kaynaklar bu bölümde yer almamaktadır. Ancak ekteki Doğal ve Tarihi Değerler paftasında illerde yer alan tüm kaynaklara yer verilmiştir. Ayrıca, iller itibarıyla ilgili kurumlardan alınmış ve güncellenmiş tüm kaynaklar ekteki tablolarda verilmiştir.

1.1. AKSARAY

1.1.1.TARİHİ VE ARKEOLOJİK DEĞERLER

AKSARAY MÜZESİ: Aksaray'da ilk müze 1969 yılında Zinciriye Medresesi'nde kurulmuştur. 2006 yılında günümüzde bulunduğu alana taşınmış olan müze; 2014 yılında yenilenmiştir. Müzenin ilk üç salonunda Aşıklı Höyük, Musular, Güvercinkayası, Gelveri ve Achemhöyük kazılarında elde edilen eserler sergilenmektedir. Dördüncü salonda Demir çağı, Helenistik Çağ, Roma ve Anadolu Selçuklu dönemlerine ait eserler sergilenmektedir. Beşinci salon İhlara Vadisi ve Çanlı Kilise yakınlarından çıkan çocuk ve yetişkin insan mumyası ile iki adet kedi mumyası sergilenmektedir. Altıncı salon etnografik eserler teşhir edilmektedir.

AKSARAY ULU CAMİİ: Ulu camii Aksaray il merkezinde bulunmaktadır. Karamanoğlu II. Mehmet Bey zamanında 1408-1409 yıllarında Mimar Firuz Bey tarafından yapılmıştır. Cami planı beş sahınlı, yatık dikdörtgendir. Keme taştan yapılan cami; yıllar içinde yapılan tamiratlar ile özgün niteliğini büyük ölçüde yitirmiştir. Aksaray Belediyesi'nin, İl Halk Kütüphanesi'ni de içine alan bir peyzaj projesi uygulamasıyla cami çevresi kent meydanı ve dinlenme alanları şeklinde düzenlenmiştir. Alan kamu mülkü olup, mülkiyet sorunu bulunmamaktadır.



KONYA OVASI PROJESİ TURİZM MASTER PLANI

(Aksaray, Karaman, Konya, Niğde)



ZİNCİRİYE MEDRESESİ: Aksaray il merkezinde Paşa Hamamı ve Azmi Milli Sanayi ve Bilim Müzesi ile birlikte yer almaktadır. Karamanoğulları'ndan Yahşi Bey tarafından 1336 yılında yaptırılan medrese; yerel kesme taş ve tuğla kullanılarak yapılmış, dört eyvanlı ve açık avlulu medrese plan düzenindedir. Aksaray Belediyesi medresenin çevresinde bulunan sivil mimarlık örneği yapılarla birlikte çevre düzenlemesini yapmıştır. Medrese günümüzde kültürel faaliyetler ve sergi salonu olarak kullanılmaktadır. Alan

kamu mülkü olup, mülkiyet sorunu bulunmamaktadır.

AZMI MİLLİ UN FABRİKASI: Un fabrikası olarak inşa edilmiştir. 4 katlı olan yapı, kesme taştan ve dikdörtgen planlı olarak yapılmıştır. Günümüzde Aksaray Belediyesi ve Ahiler Kalkınma Ajansı ortak çalışması ile Sanayi ve Bilim Müzesi olarak kullanılmaktadır. Alan kamu mülkü olup, mülkiyet sorunu bulunmamaktadır.



KILIÇASLAN HAMAMI: Aksaray il merkezinde yer almaktadır. II. Kılıçaslan döneminde yapılmıştır. Yapımında kesme taş ve tuğla kullanılmıştır. Hamamın kubbe kısımları yıkılmıştır. Yapı aynı zamanda kubbe altına kadar toprakla dolmuştur. Aksaray Belediyesi, Aksaray Müzesi ve Selçuk Üniversitesi işbirliği ile hamamda kazı ve temizlik çalışması başlatılmıştır. Alan kamu mülkü olup, mülkiyet sorunu bulunmamaktadır.

BARLAS İMAR PLANLAMA MÜŞAVİRLİK LTD.ŞTİ

KONYA OVASI PROJESİ TURİZM MASTER PLANI

(Aksaray, Karaman, Konya, Niğde)



PAŞA HAMAMI: Aksaray il merkezinde Zinciriye Medresesi ve Azmi Milli Bilim ve Sanayi Müzesi ile aynı alanda yer almaktadır. 19. Yüzyılda Hacı Ali Paşa tarafından kesme taştan yaptırılmış olup, dikdörtgen planlı ve altı kubbelidir. Restore edilen hamam günümüzde de hamam olarak kullanılmaktadır. Alan kamu mülkü olup, mülkiyet sorunu bulunmamaktadır.

SOMUNCU BABA (Şeyh Hamid-i Veli) TÜRBEŞİ:

Aksaray il merkezinde Ervah Mezarlığı içinde bulunmaktadır. Türbe ve mescit yaklaşık olarak 80 - 100 m²'lik bir alan kaplamaktadır. Mescit kısmının bulunduğu bina aslen kesme taştan yapılmış olup, iki kubbelidir. Şeyh Hamid-i Veli'ye ait türbe açık bir türbedir. Bu türbede Şeyh Hamid-i Veli'ye ait mezar ve mezar haznesinde torunları ve yakınlarına ait olan mezar taşları bulunmaktadır. Türbe çevresinde Aksaray Belediyesi tarafından düzenleme yapılarak alanda; cami, minyatür müzesi, ekmek fırını, restoran, wc, alış veriş birimleri, konferans salonu ve taziye evi oluşturulmuştur. Alan Belediye mülkü olup, mülkiyet sorunu bulunmamaktadır.



TABTUK EMRE TÜRBEŞİ: Türbe Merkez ilçe Tabtuk köyünde yer almaktadır. Türbenin bulunduğu alanda halen kullanılmakta olan Tabtuk Emre Camii bulunmaktadır. Türbe daha önce açık mezar iken yapılan çevre düzenlemesi ile dikdörtgen üstü açık bir yapı içine alınmıştır. Ayrıca çevre düzenlemesi ile sandukası da tamamen yenilenmiştir. Türbe ve çevresi kamu mülküdür.

KONYA OVASI PROJESİ TURİZM MASTER PLANI

(Aksaray, Karaman, Konya, Niğde)

SULTANHANI: Aksaray – Konya Karayolu üzerinde, Merkez ilçeye bağlı Sultanhanı'nda yer almaktadır. I. Alâeddin Keykubat tarafından 1228-1229 tarihinde yapımına başlatılmıştır. Han kesme taştan yapılmış olup, yazlık ve kışlık bölümlerden oluşmaktadır. Yazlık bölümün ortasında Köşk Mescit bulunmaktadır. Restore edilmiş olan han, Antalya'dan Kapadokya'ya giden turistlerin uğrak noktasıdır. Han çevresi Sultanhanı Belediyesi tarafından düzenlenmiştir. Bu düzenleme ile otopark alanları, güneybirlik tesisler ve meydan yapılmıştır. Han ve çevresi kamu mülkiyetindedir.



ALAYHAN: Aksaray – Nevşehir Karayolu üzerinde, Merkez ilçede bulunmaktadır. Selçukluların Anadolu'ya gelmelerinden sonra yaptıkları ilk kervansaraydır. Han kesme taştan yapılmış olup dikdörtgen planlıdır. Vakıflar Genel Müdürlüğü tarafından restore edilen han; günümüzde ziyarete kapalıdır. Han ve çevresi kamu mülkiyetindedir.



AĞZIKARAHAN: Merkez ilçe Ağzıkarahan köyünde yer almaktadır. 1231 yılında yapımına başlanan han 1239 yılında tamamlanmıştır. Sultanhanı ile aynı plandadır. Yazlık ve kışlık bölümleri bulunan hanın; yazlık bölümünde Köşk Mescit bulunmaktadır. Vakıflar Genel Müdürlüğü tarafından restore edilerek, ticari amaçla kiraya verilmiştir. İşletmeye açıldığında turizm amaçlı bir mola noktası işlevi görecektir. Han ve çevresi kamu mülkiyetindedir.

BARLAS İMAR PLANLAMA MÜŞAVİRLİK LTD.ŞTİ

KONYA OVASI PROJESİ TURİZM MASTER PLANI

(Aksaray, Karaman, Konya, Niğde)



TEPESİDELİK HAN (ÖRESİN HAN): Aksaray Nevşehir Karayolu üzerinde, Merkez ilçede bulunmaktadır. Han sadece kışlık bölümden oluşmaktadır. Dikdörtgen planlı hanın; ayaklar ve kemerleri kesme taştan; diğer kısımlar yığma ve kesme taş kaplamalı olarak yapılmıştır. Han Vakıflar Genel Müdürlüğü tarafından restore edilerek kiraya verilmiştir. Han günümüzde Kapadokya'yı ziyaret eden turistler için mola noktası işlevi görmektedir. Tesiste lokanta, kafeterya, hediyelik satış yeri mevcuttur. Ancak yeterli talep olmadığı için

lokanta kısmı kapalıdır. Han ve çevresi kamu mülkiyetindedir.



ACEMHÖYÜK: Aksaray Merkez ilçe, Yeşilova yerleşmesi içinde yer almaktadır. Yapılan kazılar sonucunda höyükte M.Ö. 3000 yılından M.S. 3. Yüzyıla kadar yerleşildiği anlaşılmıştır. Acemhöyük; Asur Ticaret Kolonileri Çağı'nda Aksaray bölgesinde hüküm süren yerel krallığın başkenti olup, geniş bir alana yayılmıştır. Höyük, M.Ö. 18 yüzyılda terk edilmiş; Demir Çağı'ndan Roma Dönemi'ne kadar küçük bir yerleşme olarak yaşamını sürdürmüştür.

Höyükte kazı çalışmaları 1962 yılında başlamış olup; günümüzde halen devam etmektedir. Kazılar Ankara Üniversitesi Dil ve Tarih – Coğrafya Fakültesi Protohistorya ve Önasya Arkeolojisi Kürsüsü öğretim üyeleri tarafından (1962- 1988 Prof. Dr. Nimet Özgüç; 1989- Prof. Dr. Aliye Öztan başkanlığında) sürdürülmektedir.

Höyük'e ulaşım asfalt yolla sağlanmaktadır. Höyük çevresinde gelebilecek ziyaretçilere yönelik herhangi bir tesis bulunmamaktadır. Höyük kamu mülkiyetindedir.

NORA ANTİK ŞEHİRİ: Merkez ilçe Helvadere beldesi sınırlarında bulunmaktadır. Antik şehirde Bizans Devrine ait yapılar bulunmaktadır. Yerleşme daha çok savunma amaçlı kurulmuştur. Askeri yapılar, konutlar ve kilise yapıları bulunmaktadır. Antik kente ulaşım Helvadere'ye kadar asfalt yol, yaklaşık 3km toprak yol ve 500m yaya tırmanış yolu ile sağlanabilmektedir. Antik kent çevresinde gelebilecek ziyaretçilere yönelik herhangi bir tesis bulunmamaktadır. Antik şehrin bulunduğu alan kamu mülkiyetindedir.

KALEBALTA KALESİ: Kale Merkez ilçe Kalebalta köyü sınırlarında yer almaktadır. Bizans ve Selçuklu dönemlerinde kullanılmıştır. Halen kale burçlarından ve

BARLAS İMAR PLANLAMA MÜŞAVİRLİK LTD.ŞTİ

KONYA OVASI PROJESİ TURİZM MASTER PLANI

(Aksaray, Karaman, Konya, Niğde)

duvarlarından bir kısmı kalmıştır. Kaleye ulaşım köye kadar asfalt, bulunduğu tepeye kadar stabilize daha sonra yaklaşık 400m yaya olarak sağlanmaktadır. Kale ve çevresinde gelebilecek ziyaretçilere yönelik herhangi bir tesis bulunmamaktadır.



ÇANLI KİLİSE: Merkez ilçe Akhisar köyü sınırları içinde yer alan dini yapılar topluluğudur. Ayrıca kayalara oyularak yapılmış yerleşim yerleri de bulunmaktadır. Çanlı Kilise’de kaya oyularak yapılan yapılar dışında Bizans Dönemi kilise de bulunmaktadır. Çanlı Kilise’ye ulaşım Akhisar köyüne kadar asfalt yol; köyden kiliseye kadar olan 5km uzunluğundaki toprak yol ile sağlanmaktadır. Kilise ve çevresinde gelebilecek ziyaretçilere yönelik herhangi bir tesis bulunmamaktadır. Kilise ve kaya

yerleşmelerin bulunduğu alan kamu mülkiyetindedir.



AŞIKLI HÖYÜK: Gülağaç ilçesi, Kızılkaya köyünde yer almaktadır. M.Ö. 8.000 yılına tarihlenmektedir. Orta Anadolu ve Kapadokya’nın en eski yerleşmelerinden biridir. Yıllar içinde Höyük’te yerleşme düzeninin korunduğu, çoğunlukla yenilenen yapının eski yapının aynı yerinde yapıldığı gözlemlenmiştir. Bir-iki odaklı yapıların dışarı açılan kapıları yoktur. Girişler çatıdan taşınabilir merdivenlerle yapılmıştır.

Höyükte 1989 yılında başlayan kazı çalışmaları halen devam etmektedir. 2009 yılında 6-8 konutluk bir yapı grubunun aslına uygun olarak yapılan kopyası, höyük kenarındaki alana kurulmuştur. Höyüğe ulaşım asfalt yol ile sağlanmaktadır. Höyük girişine küçük bir otopark düzenlenmiş, ancak bunun dışında gelebilecek ziyaretçilere yönelik tesis bulunmamaktadır. Höyüğün bulunduğu alan kamu mülkündedir.

MUSULAR HÖYÜĞÜ: Gülağaç ilçesi, Kızılkaya köyünde yer almaktadır. Höyük’te 1996 - 2001 tarihleri arasında kazı çalışması yürütülmüştür. Yapılan kazı sonuçlarına göre höyüğün; Aşıklı Höyük’teki yerleşik topluluklar tarafından av alanı, tören alanı veya av ürünlerinin işleme alanı olarak kullanıldığı düşünülmektedir. Höyük çevresinde ziyaretçilere yönelik herhangi bir tesis bulunmamaktadır.

BARLAS İMAR PLANLAMA MÜŞAVİRLİK LTD.ŞTİ

KONYA OVASI PROJESİ TURİZM MASTER PLANI

(Aksaray, Karaman, Konya, Niğde)

SARALTI YER ALTI ŞEHİRLERİ: Her iki yer altı şehri Gülağaç ilçesi Saraltı beldesinde sınırları içinde yer almaktadır. Aksaray Nevşehir Karayolu'na 2 km mesafededir. Bu yer altı şehirlerinden Kırkgözler Yer Altı Şehri ziyarete açıktır. Diğer yer altı şehrinin temizlik, aydınlatma ve çevre düzenleme çalışmaları son aşamasına gelmiştir.



Kırkgözler Yer Altı şehri toplam yedi kattan oluşmaktadır. Ancak, 3 katı ziyarete açıktır. Şehrin ilk katı hayvan barınağı olarak, diğer katlar ise tuvalet, banyo, kiler, su kuyusu ve yaşam mekanları şeklinde kullanılmıştır. Yer altı şehrine ulaşım asfalt yol ile sağlanmaktadır. Çevre düzenlemesi kapsamında; ziyaretçilere yönelik olarak, otopark, wc, günübürlük tesis ve alış veriş üniteleri yapılmıştır. Yer altı şehirlerinin giriş ve çevre düzenlemesi yapılan alanlar kamu mülkündedir.



SOFULAR VADİSİ: Afet nedeniyle boşaltılan taş evler ile kaya oyma yerleşmelerinin bulunduğu alan; Gülağaç ilçesi Sofular köyünde yer almaktadır. Yerleşme içinde kaya oyma kilise, manastır, yerleşme ve mezar kalıntıları bulunmaktadır. Yerleşmeye asfalt bir yol ile ulaşılmaktadır. Ancak gelebilecek ziyaretçilere yönelik herhangi bir tesis bulunmamaktadır. Yerleşme içinde özel mülk de bulunmaktadır.

GAZİEMİR YER ALTI ŞEHİRİ: Ihlara Vadisi Derinkuyu arasındaki karayoluna 1km mesafede Güzelyurt ilçesi, Gaziemir köyünde yer almaktadır. Yer altı şehri tarihte aynı zamanda kervansaray olarak da kullanılmıştır. 2007 yılında yapılan temizlik ve çevre düzenlemesinin ardından ziyarete açılmıştır. Asfalt yol ile ulaşımı sağlanan yer altı şehirde ziyaretçilere yönelik otopark, günübürlük tesis ve wc bulunmaktadır. Yer altı şehirlerinin giriş ve çevre düzenlemesi yapılan alanlar kamu mülkündedir



KONYA OVASI PROJESİ TURİZM MASTER PLANI

(Aksaray, Karaman, Konya, Niğde)

KIZIL KİLİSE: Kızıl Kilise Güzelyurt ilçesi Sivrihisar köyü sınırları içinde yer almaktadır. Kilisenin yapımı 5-6 yüzyıllara tarihlenmektedir. Serbest haç planlı olarak, kesme taştan yapılmıştır. Kızıl Kilise'nin dış duvarlar ve kubbe ayakta, haç kollarını örten tonozların büyük bölümü yıkılmıştır. Kilisenin kubbesi 2011 yılında restore edilmiştir. Kiliseye ulaşım son 1km'si stabilize olan asfalt yol ile sağlanmaktadır. Kilise ve çevresinde gelebilecek ziyaretçilere yönelik herhangi bir tesis bulunmamaktadır. Kilisenin bulunduğu kısıtlı bir alan kamu mülkünde iken çevresi özel mülktedir.



GÜZELYURT: Güzelyurt ilçe merkezi birçok eseri birlikte barındırmaktadır. Yerleşimin içinde bulunan sivil mimari örnekleri, kiliseler, yer altı şehirleri, kaya oyma yerleşim alanları, göleti birlikte bir uyum içinde bulunmaktadır. Güzelyurt'ta bulunan eserler aşağıda verilmiştir.



Yüksek Kilise (Analipsis): Güzelyurt ilçe merkezinden 3 km uzaklıkta yer almaktadır. Kilisenin bulunduğu tepe ve çevresi aynı zamanda neolitik yerleşim merkezidir. Kilise yapısı dışında keşiflere ait bir yapı ve kayalara oyulmuş sarnıç bulunmaktadır. Kiliseye ulaşım asfalt yolla sağlanmaktadır. Kilise ve çevresinde gelebilecek ziyaretçilere yönelik herhangi bir tesis bulunmamaktadır. Kilise ve çevresi kamu mülkiyetindedir.

BARLAS İMAR PLANLAMA MÜŞAVİRLİK LTD.ŞTİ

KONYA OVASI PROJESİ TURİZM MASTER PLANI

(Aksaray, Karaman, Konya, Niğde)

Güzelyurt Evleri: Mübadele ile Yunanistan'a giden Rum halkının bıraktığı evlere, Yunanistan'dan getirilen Türkler yerleştirilmiştir. Bu evler günümüzde halen korunmakta ve içinde yaşam sürmektedir. İlçede sivil mimarlık örnekleri yapı bazında korunmanın yanında doku olarak da korunmuş durumdadır. Günümüzde bir çok ev restore edilerek otel ve pansiyon olarak kullanıma açılmıştır. Yerleşmede meydanın bulunduğu alana bakan yapılarda cephe düzenleme çalışmaları yapılmıştır.



Manastır Vadisi: Vadi ilçe yerleşmesi ile iç içedir. Vadinin toplam uzunluğu yaklaşık 5.5 km'dir. Vadi içinde 28 adet kilise, 2 yer altı şehri, kaya cami, bezirhane ve yüzlerce kaya oyma yerleşim mekanı bulunmaktadır. Vadi Ortodoks mezhebi kurucularından kabul edilen Gregorios Teologos'un yaşam alanı olması ve ilk manastır yaşantısının bu alanda olması açısından da önemlidir. Vadinin bir kısmı ziyarete açıktır.

Sivişli Kilise: Manastır Vadisi içinde Kilise Cami'nin karşısında tepe üzerinde yer almaktadır. Kilisenin büyük kısmı kaya oyma iken giriş kısmı kesme taştan yapılmıştır. Kilisenin iç kısmı dört kaya sütun üstünde merkezi bir kubbe ve dört yöne eklenen bölümlerden oluşmaktadır. Kubbenin ortasında yapılmış freskler günümüze kadar gelebilmiştir.



KONYA OVASI PROJESİ TURİZM MASTER PLANI

(Aksaray, Karaman, Konya, Niğde)

Kaya Camii: Manastır Vadisi'nde minber basamakları ve mihrabı kayalardan oyularak oluşturulan caminin yapım tarihi bilinmemektedir.

Kilise Cami: ilçe yerleşim merkezinde bulunan kilise 335 yıllarında küçük bir kilise iken 1835 yılında yapılan tamiratla kilise 3 nefli, kubbeli bazilika tipinde yapı haline getirilmiştir. Kilise 1924 yılında camiye dönüştürülmüş ve halen cami olarak kullanılmaktadır. Kilise camiye dönüştürülken çan kulesi yıkılarak minare yapılmış ve içerdeki freskler boya ile kapatılmıştır.

IHLARA VADİSİ: Ihlara Vadisi, Aksaray ili, Güzelyurt ilçesi sınırları içinde yer almaktadır. Aksaray il merkezine 40 km, Güzelyurt ilçe merkezine ise 14 km mesafededir. Ihlara Özel Çevre Koruma Bölgesinde Güzelyurt ilçesine bağlı Ihlara ve Selime beldeleri ile Belisırma ve Yaprakhisar köyleri yer almaktadır. Bölge 54,34 km²'lik alanı kapsamaktadır. Vadi Özel Çevre Koruma Alanı olup aynı zamanda 1-2-3 derece arkeolojik ve doğal sit alanıdır. Ihlara, aynı zamanda UNESCO tarafından 6 Aralık 1985 tarihinde "Dünya Doğal ve Kültürel Miras Listesine" dahil edilen Kapadokya Bölgesi'nin bir bölümünü oluşturmaktadır.

Ihlara Vadisi Özel Çevre Koruma Bölgesi, 22.10.1990 tarih ve 90/1117 sayılı Bakanlar Kurulu Kararı ile tespit ve ilan edilmiştir. Ihlara Vadisi "Konya Kültür ve Tabiat Varlıklarını Koruma Bölge Kurulu'nun 10.10.1991-1150 sayılı kararıyla I. II. ve III. Derece Arkeolojik ve Doğal Sit Alanı" olarak tescillenmiştir. Ayrıca Ihlara ÖÇK Bölgesi içerisinde yer alan Yaprakhisar köyü, Belisırma köyü, Selime kasabası ve Ihlara kasabasının eski mahalleleri olan Çarşıçı, Kayaardı, Karşı ve Kayabaşı mahalleleri "Konya Kültür ve Tabiat Varlıklarını Koruma Bölge Kurulu'nun 10.10.1991-1150 sayılı kararıyla kentsel ve III. Derece arkeolojik sit alanı" olarak tescillenmiştir. Alanın yönetiminden Çevre ve Şehircilik Bakanlığı, Tabiat Varlıklarını Koruma Genel Müdürlüğü sorumludur. Ihlara Özel Çevre Koruma Bölgesi Yönetim Planı 2015 - 2019 Çevre ve Şehircilik Bakanlığı tarafından düzenlenmiştir.



Ihlara Vadisi doğal değerlerinin yanında, kültürel açıdan da büyük değere sahiptir. Ihlara Vadisi ve vadiyi çevreleyen dik kayalar kendine özgü yerleşim karakterini yaratmıştır. Yöre insanı ilk yerleşimlerden günümüze kadar çevresindeki kayaları oluşturan tüf malzemenin kolay oyulabilme

özelliğinden sürekli olarak yararlanmış ve yaşamının gerektirdiği bir çok mekanı bu yol ile elde etmiştir. Bu mağaralar ve oyma yapılar normal dönemlerde bir inziva ve ibadet yeri, gizlenme ve korunma yeri olmuştur. Günümüze kadar ulaşan eserler Bizans

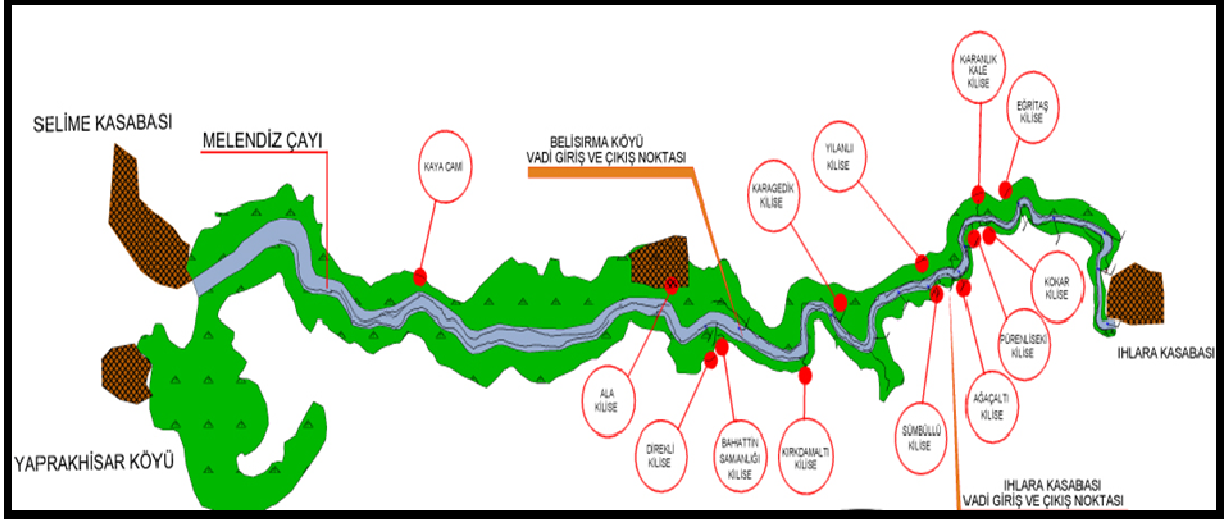
BARLAS İMAR PLANLAMA MÜŞAVİRLİK LTD.ŞTİ

KONYA OVASI PROJESİ TURİZM MASTER PLANI

(Aksaray, Karaman, Konya, Niğde)

İmparatorluğu döneminden kalmadır. M.S. 4. yüzyılda kayaların oyulması sonucunda çok sayıda kilise inşa edilmiştir.

Şekil 15: Ihlara Vadisi Çevre Düzenleme Projesi



Kaynak: Ahiler Kalkınma Ajansı, İl Kültür ve Turizm Müdürlüğü

Ihlara Vadisi içinde 105 kilise bulunmaktadır. Bu kiliselerin bir bölümü yöredeki yerleşmelerin içinde veya hemen yanında, bir kısmı ise kırsal alanda vadinin içinde bulunmaktadır. Bunlardan Eğritas Kilisesi, Ağaçaltı (Daniel) Kilisesi, Sümüllü Kilise, Yılanlı Kilise, Kokar Kilise, Pürenliseki Kilisesi, Eskibaca Kilisesi, Saint Georges (Kırkdamaltı) Kilisesi, Direkli Kilise, Bahattin Samanlığı Kilisesi ve Ala Kilise ziyarete açıktır. Bunlardan en iyi korunmuş olanları Ihlara'daki Ağaçaltı, Pürenli, Kokar ve Yılanlı kiliseleri ile Belisırma'daki Kırkdamaltı (Aziz Georgios) Kilisesi'dir. Aşağıda vadiye bulunan önemli kiliseler hakkında bilgi verilmektedir.



Ağaçaltı Kilisesi: Ihlara Vadisi içinde, vadi giriş merdivenlerinin güney kısmındadır. Serbest haç planlıdır. Merkez mekanı yüksek kasnaklı bir kubbeye, haç kolları bileşik tonozla örtülüdür.

Pürenli Kilisesi: Bu kilise, Kokar Kilise'nin kuzeyinde yer almaktadır. Güney tarafına eklenmiş küçük bir tapınakla, kayanın derinliğine oyulmuş ikinci tapınaktan oluşmaktadır.

KONYA OVASI PROJESİ TURİZM MASTER PLANI

(Aksaray, Karaman, Konya, Niğde)

Kokar Kilise; Ihlara beldesi tarafındadır. Haç planlıdır. Giriş kapısı çöktüğü için freskle kaplı kapıdan girilmektedir. Bunun bitiminde iki mezar odası vardır. Mezar odalarındaki süslemeler kırmızı boya ile yapılmış ilk örneklerdir.

Eğri Taş Kilisesi: Tek nefli ve beşik tonozlu yapının batısında, mezar odalarına bağlanan ayrı bir mekan bulunmaktadır. Çok büyük bir tapınak ve vadinin en eski yapılarından olduğu anlaşılan kilisenin Meryem Ana'ya ithaf edildiği, doğu duvarındaki bir kitabede belirtilmiştir.

Karagedik Kilisesi: Dik kayaya yaslanmış bir tepe üzerine kurulmuştur. 11. yüzyıl Bizans üslubunda büyük bir kilisedir. Üzerine düşen kaya parçalarından büyük hasar görmüştür. Yapı duvarlarında az da olsa freskli resimler vardır.

Sümbüllü Kilise: Kilise tek nefli uzunlamasına dikdörtgen planlı tasarlanmıştır. Manastır mekanları iki katlı olarak kayaya oyulmuştur. Altta kilise, üstte ise merdivenle ulaşılan cepheye paralel bir mekan bulunmaktadır.



Bahattin Samanlıği Kilisesi: Belisırma köyü içindedir. Direkli Kilise ile aynı tepe üzerinde yer almaktadır. Tek nefli, tek apsisli beşik tonozla örtülmüştür. İçindeki freskler 11. Yüzyılın birinci yarısına tarihlenmektedir.

Ala Kilise: Belisırma köyünün kuzeyinde ve vadinin doğu yamacında, kayaya oyulmuş bir kilisedir. Cephesinin üst kısmında havarilerin ve azizlerin resimleri yer almaktadır. Kiliseyi üç kubbe örtmektedir. Duvarları ve örtü sistemini kaplayan freskler kısmen harap olmuştur.

Selime Katedrali: Bizans Döneminde kayaların oyulması ile oluşturulan, çoğu kilise olarak kullanılan yapılar bütünüdür. Katedralin üst kısmı kale olarak inşa edilmiştir. Kayalara oyulmuş yüksek bir yerde olan katedralin içinde, iki sıra halinde sütunlar mevcuttur. Bu sütunlar katedrali üç sahana ayırmıştır.



KONYA OVASI PROJESİ TURİZM MASTER PLANI

(Aksaray, Karaman, Konya, Niğde)

Selime Sultan Türbesi: Selime köyünde bulunan türbe, gerek mimari, gerekse dekoratif yönden erken devir özelliklerini göstermektedir. Türbede taş ve tuğla işçiliği iç içedir.

Direkli Kilise: Merkezi kubbe ve üç mihraptan oluşan kilise, haç şeklinde olup, altı ayak üstüne oturmaktadır. Kilise üstündeki sütunlarda ikişer sıra halinde resimler vardır. Azizlerin ve havarilerin iki taraflarında Yunanca kitabeler görülmektedir.

Vadiye giriş 3 girişten sağlanmaktadır. Ana giriş Ihlara beldesine girmeden önce ayrılan yolla sağlanmaktadır. Ana girişe ulaşım asfalt yol ile sağlanmakta olup; girişte, otopark, wc, bilet gişesi, alış-veriş birimleri, günübirlik tesis gibi ziyaretçilere yönelik tesisler bulunmaktadır. İkinci giriş Belısırma köyü içinde yer almaktadır. Girişe asfalt ama dar bir yol ile ulaşılmaktadır. Girişte ziyaretçilere yönelik olarak otopark, bilet gişesi, günübirlik tesis bulunmaktadır. Üçüncü giriş Ihlara beldesi içindedir. Girişe ulaşım asfalt yol ile sağlanmaktadır. Girişte sadece bilet gişesi yer almaktadır. Vadi içinde bulunan kiliselerin bir kısmı temizlenmiş ve ziyaretçilerin ulaşımını sağlamak amacıyla merdivenli yaya yolları yapılmıştır. Ayrıca vadi içinde yön ve bilgilendirme levhaları konulmuştur.



YUNUS EMRE TÜRBESİ: Türbe; Ortaköy ilçesi Reşadiye köyü sınırlarında bulunan Ziyaret Tepesi'nde yer almaktadır. Türbeye ulaşım asfalt bir yol ile sağlanmaktadır. Türbe de restore edilerek, çevresinde otopark, wc, meydan, kurban kesim alanı ve caminin yer aldığı bir düzenleme yapılmıştır. Türbenin bulunduğu alan kamu mülkiyetindedir.

OZANCIK YER ALTI ŞEHRİ: Ortaköy ilçesi Ozancık köyü sınırları içinde yer almaktadır. Geniş bir alanda yayıldığı düşünülmekte olan şehrin sadece giriş kısmı ve havalandırma bacaları gözlenebilmektedir. Yer altı şehri ziyarete açık olmayıp, gelebilecek ziyaretçilere yönelik tesis bulunmamaktadır. yer altı şehrinin girişi kamu mülkiyetinde iken çevresi özel mülkiyettedir.



BARLAS İMAR PLANLAMA MÜŞAVİRLİK LTD.ŞTİ

KONYA OVASI PROJESİ TURİZM MASTER PLANI

(Aksaray, Karaman, Konya, Niğde)

1.1.1. DOĞAL DEĞERLER

NARLIGÖL-ILICA TERMAL TURİZM MERKEZİ: Niğde – Aksaray, Narlıgöl–Ilısu Termal Turizm Merkezi'nin sınırları, 06.01.2005 tarihli ve 25692 Sayılı Resmi Gazete'de yayımlanarak yürürlüğe giren 22.10.2004 tarih ve 2004/8328 Sayılı Bakanlar Kurulu Kararıyla yeniden belirlenmiştir. Daha sonra 30.06.2007 tarihinde sınırlar son halini almıştır.



Turizm merkezi iki bölgeden oluşmaktadır. Birincisi Aksaray ve Niğde il sınırlarında, Güzelyurt ilçesinde yer alan Narlıgöl ve çevresini kapsamaktadır. Bu alanda bir adet faal kaplıca oteli bulunmaktadır. Bir otelin ise inşaatı devam etmektedir. Bu alandan kaynaktan çıkan su 45 C°'dir. Kaplıca suyu; romatizma, kronik bel ağrısı, eklem hastalıkları ve yumuşak doku hastalıklarının tedavisinde etkilidir. İkinci bölge ise Aksaray il sınırları içinde yer alan Ilısu köyü çevresindedir. Bu alanda günümüzde

herhangi bir tesis bulunmamaktadır. Yalnızca köy içinde oldukça niteliksiz bir kaplıca havuzu hizmet vermektedir.

ZİGA KAPLICALARI: Güzelyurt ilçesi, Yaprahisar köyü sınırları içinde bulunmaktadır. Kaplıcada özel sektöre ait iki adet otel bulunmaktadır. Kaplıca suyu kaynaktan 47 C° ve 150lt/sn debi ile çıkmaktadır. Kaplıca suyu kükürtlü olup, romatizmal hastalıklar, kaşıntı ve döküntü hastalıkları tedavisinde etkilidir.



BARLAS İMAR PLANLAMA MÜŞAVİRLİK LTD.ŞTİ

KONYA OVASI PROJESİ TURİZM MASTER PLANI

(Aksaray, Karaman, Konya, Niğde)

HASAN DAĞI KIŞ SPORLARI MERKEZİ:

Hasan Dağı Kış Sporları Merkezi 1990 yılında turizm merkezi ilan edilmiştir. Günümüze kadar geçen 25 yıllık süreçte merkezde sadece bir otel ve bu otele ait 1 adet teleski ve 1 adet babylift yapılmıştır. Bu tesisler halen kapalıdır. Sadece otel dağ tırmanışı için gelen ziyaretçilere kapalı mekan sağlamaktadır. Hasan Dağı içinde bulunan ve Aksaray Orman İşletme Müdürlüğüne ait olan mesire alanının içinde herhangi bir tesis ve düzenleme bulunmamaktadır. Kış Sporları Merkezi'nde 13.10.1995 tarihinde imar planları tamamlanmıştır. Ancak geçen süre içinde planlar uygulanamamıştır. Daha sonra 05.10.2010 tarihinde çevre düzeni planı onaylanmıştır. Bu planda 3 adet mekanik tesis önerilmiştir. Ayrıca alanda oteller, günübirlik tesisler, spor alanları da planlanmıştır. Ancak planın alt ölçekli planları henüz yapılmamıştır. Alan büyük oranda kamu mülkündedir.



TUZ GÖLÜ: Tuz Gölü Özel Çevre Koruma Bölgesi; Türkiye'nin önemli sulak alanlarından biridir. Tuz Gölü ve çevresi 02.11.2000 tarih ve 24218 sayılı Resmi Gazetede yayımlanan, 14.09.2000 tarih ve 2000/1381 sayılı Bakanlar Kurulu Kararı ile Tuz Gölü Özel Çevre Koruma Bölgesi ilan edilerek yürürlüğe girmiş, daha sonra 08.08.2002 tarih ve 24840 sayılı Resmi Gazetede yayımlanan 4.07.2002 tarih ve 2002/4512 sayılı Bakanlar Kurulu Kararı ile Tuz Gölü Özel Çevre Koruma Bölgesi sınır değişikliği yapılarak son halini almıştır. 7.414 km² büyüklüğündeki gölde, tuz konsantrasyonunun yüksekliği nedeniyle sucul bitkilere rastlanmamaktadır. Göl çevresinde ise geniş bir alanda çok zayıf tuzcul flora ve burada akarsu etkisinde kalan bölgelerde tuza dayanıklı, seyrek bitki örtüsü görülmektedir. Tuz Gölü kuş varlığı yönünden Türkiye'nin en zengin göllerinden biridir. Kışın kapladığı çok geniş su alanı su kuşları için önemli bir kışlama alanı oluşturmaktadır. Tuzlu ortamlara uyum sağlamış olan flamingo, kılıçgaga, angıt ve benzeri kuşların yanı sıra yağmurcunlar, turnalar, yaban kazları ve yaban ördekleri gölde büyük topluluklar halinde yaşamaktadır. Göl çevresinin nispeten ıssız oluşu nedeniyle kuşlar, etraftaki su birikintilerinde, meralarda ve ekili alanlarda rahatça beslenmekte, kışın en soğuk günlerinde dahi donmayan göl sularında yüzebilmektedir. Tuz Gölü havzası ülkemizde biyolojik çeşitliliğin korunması açısından büyük önem taşıyan ve uluslararası kriterlere göre A sınıfı bir sulak alandır. Tuz Gölü çevresinde Aksaray ili sınırları dahilinde tesis bulunmamaktadır. Göl kenarında yalnız Ankara İli sınırları içinde bir günübirlik tesis bulunmaktadır.

KONYA OVASI PROJESİ TURİZM MASTER PLANI

(Aksaray, Karaman, Konya, Niğde)

1.2. KARAMAN

1.2.1. TARİHİ VE ARKEOLOJİK DEĞERLER

KARAMAN MÜZESİ: Karaman il merkezinde bulunan müze 1961 yılında kurulmuştur. 1971'den bugüne mevcut binada hizmet vermektedir. Müze binası 550 m² taban alanlı olup, 2 katlıdır. Teşhir salonu üst kattadır. Arkeolojik ve etnoğrafik olmak üzere iki sergi salonu bulunmaktadır. Sergilenen arkeolojik eserler Neolitik Çağdan Geç Bizans Çağına kadar birçok uygarlığa ait eser bulunmaktadır. Etnoğrafik sergi bölümünde ise Selçuklu, Anadolu Beylikleri, Osmanlı ve Cumhuriyet dönemlerine ait eserler bulunmaktadır.

AKTEKKE CAMİİ: Karaman il merkezi İmaret Mahallesi'nde yer almaktadır. Cami, Mevlana'nın



Annesi Mümine Hatun için Alâeddin Bey tarafından 1370 yılında yaptırılmıştır. Tek kubbeli ve tek minareli yapının son cemaat yerini 3 küçük kubbe örtmektedir. Giriş

kapısının üstüne mermer kemerin üzerine bir Mevlevi sikkesi işlenmiştir. Ana mekânın doğu bölümünün, Mevlana'nın annesi, eşi, kardeşi Alaeddin ve Karamanoğlu Seyfeddin Süleyman Bey ve yakınlarına ait taştan yapılmış sandukalı 21 adet kabir bulunmaktadır.



YUNUS EMRE CAMİİ VE TÜRBESİ: Karaman il merkezinde yer alan cami, türbe, tekke ve mezarlıktan oluşan bir yapı topluluğudur. Cami merkezi tek kubbeli olarak kesme taştan yapılmıştır. Son cemaat yerinde dört sütun üzerinde, ortada oval, yanlarda yuvarlak kubbeler vardır. Merkezi kubbenin sağında, zikir yerine ve buradan da Yunus Emre'ye ait olduğu düşünülen türbeye geçilmektedir.

Türbenin cami ile birlikte 14. Yüzyılda yapıldığı düşünülmektedir. İçinde 4 adet ahşaptan sanduka bulunmaktadır. Bu sandukaların birisinin Yunus Emre'ye, birinin Tabduk Emre'ye, diğer ikisinin de Yunus Emre'nin çocuklarına ait olduğu düşünülmektedir.

KONYA OVASI PROJESİ TURİZM MASTER PLANI

(Aksaray, Karaman, Konya, Niğde)



İMARET CAMİİ: Karaman il merkezinde yer almaktadır. Karamanoğlu II. İbrahim Bey tarafından 1433 yılında, mescit, tophane, şifa yurdu, medrese ve aşevinden oluşan külliye şeklinde yapılmıştır. İmaret Camii'nin batısında İbrahim Bey türbesi, kuzeyinde çeşme bulunmaktadır. İstanbul Türk ve İslam Müzesinde bulunan ahşap iki kanatlı kapısı Karaman ahşap sanatının tüm özelliklerini yansıtmaktadır.

ARABOĞLU CAMİİ: Karaman il merkezinde yer alan cami 1494 yılında yapılmış, 1814 yılında tamir edilmiştir. Arap mimarisinden esinlenerek yapılmıştır. Güney cephesinin orta bölümü dışında, yapı tümüyle kesme taştan kullanılmıştır. Kare sütunlar üzerine oturtulmuş düz çatı, daha sonra kiremitle kapatılmıştır.



DİKBASAN CAMİİ: Karaman il merkezi Mansurdede Mahallesi'nde bulunan cami 1437 yılında yapılmıştır. Enine planlı bir yapı olup üç adet kapısı bulunmaktadır. Caminin doğu ve batı cepheleri taş kaplama, diğer cepheleri ise sıvalıdır. Caminin dış duvarlarında süslemesizdir. Minberi ahşap olup, birbirine geçmeli olarak düzenlenmiştir.

ÇEŞMELİ KİLİSE: İl merkezi, Tapucak Mahallesi'nde yer alan kilise Bizans Dönemine ait, kesme taşla inşa edilmiş, uzunlamasına üç sahınlı bir yapıdır. Bir dönem cezaevi olarak kullanılmıştır. Bu dönemde içinde bulunan süsleme ve freskolar tahrip edilmiştir. 2007 yılında restore edilen yapı günümüzde sergi salonu ve kültür merkezi olarak kullanılmaktadır. Kiliseye ait çeşme ise Karaman Müzesi'nde sergilenmektedir. Kilise ve çevresi kamu mülkiyetindedir.



BARLAS İMAR PLANLAMA MÜŞAVİRLİK LTD.ŞTİ

KONYA OVASI PROJESİ TURİZM MASTER PLANI

(Aksaray, Karaman, Konya, Niğde)

PİR AHMET CAMİİ: İl merkezinde, Karaman Kalesi'nin güneydoğu sınırında bulunmaktadır. Kesme taştan ve tek merkezi kubbeli olarak yapılmıştır. Son cemaat yeri üç küçük kubbe ile örtülmüştür.

FİSANDON CAMİİ: Karaman il merkezinin 7 km güneyinde Dereköy'de bulunmaktadır. Bizans Dönemi'nde yapılan kilise, 16. Yüzyılda kuzey bölümüne giriş kapısı ve minare eklenerek camiye dönüştürülmüştür. Yunan Haçı planlı yapı, kesme taş kullanılmıştır. Günümüzde halen cami olarak kullanılmaktadır.



YOLLARBAŞI ULU CAMİİ: Merkez ilçe, Yollarbaşı kasabasında bulunmaktadır. Kesme taştan enine planlı olarak yapılmıştır. Yapının son cemaat yerini taş kaide üzerine oturtulmuş, beş adet ahşap sütun taşımaktadır. Cami kapısı ceviz üzerine sedef kakmalı olarak yapılmıştır.



HATUNİYE MEDRESESİ: İl merkezinde yer alan ve medrese ve türbeden oluşan bu yapının yapım tarihi 1382 olup, Karamanoğlu Alaeddin Ali Bey'in eşi Sultan Hatun tarafından bütünüyle kesme taştan yaptırılmıştır. Medresedeki taş işçiliği ve süslemeler Karamanoğlu mimarisinin günümüze gelen en güzel örneğidir. Günümüzde Dil-Edebiyat Derneği'ne tahsis edilmiş olup, kültür merkezi olarak kullanılmaktadır.



İBRAHİM BEY TÜRBESİ: Karaman il merkezi İmaret Mahallesi'nde bulunmaktadır. Türbe içinde II. İbrahim Bey, Kasım Bey ve Alaeddin Bey'e ait üç adet sanduka bulunmaktadır. Türbe İmaret Camii'ne bitişik olarak, kesme taştan yapılmış, üzeri piramidal taş kubbe ile örtülmüştür. Kubbenin tepesindeki leylek yuvası türbeye farklı bir görünüm kazandırmıştır.

BARLAS İMAR PLANLAMA MÜŞAVİRLİK LTD.ŞTİ

KONYA OVASI PROJESİ TURİZM MASTER PLANI

(Aksaray, Karaman, Konya, Niğde)



ALAEDDİN BEY TÜRBESİ: Karaman il merkezi Hisar Mahallesi'ndedir. Türbe onikigen kaide üzerine kesme taştan yapılmıştır. Üzeri konik bir çatı ile örtülüdür. Türbe 1388 yılında ölen Alaeddin Bey için yaptırılmıştır.

TARTANLAR EVİ VE HÜRREM DAYI EVİ: Her iki ev de Karaman sivil mimarlık örneği olarak tescillenmiştir. Karaman Belediyesi tarafından restore edilen evler etnografik eserler ile birlikte ziyaretçilere açılmıştır. Tartarlar Evi iki katlı olup kalem işi süslemeler dikkati çekmektedir. Hürrem Dayı Evi ise tek katlıdır. Evin içindeki ahşap işçiliği evin en önemli özelliğidir. Evin olduğu alan kamu mülkiyetindedir.



KARAMAN KALESİ: Karaman kent merkezinde bulunan kale; dış, orta ve iç kale olmak üzere üç bölümden oluşmuştur. İç kale surlarının tamamı ile dış ve orta kale surlarının bir bölümü günümüze kadar gelebilmiştir. Kale'nin kesin yapım tarihi bilinmemekle beraber 11. Yüzyıl sonları ile 12. Yüzyıl başlarında yapıldığı tahmin edilmektedir. Kale çeşitli zamanlarda tadilatlar geçirmiştir. En son 1465 yılında Osmanlılar tarafından tamamen tahrip edildikten sonra yeniden inşa edilmiştir. Günümüze kadar ayakta

kalmış olan iç kale bir höyük üzerine inşa edilmiştir. İç kale batıya açılan tek kapılı, dördü yuvarlak, beşi kare dokuz burçludur. İç kalede Karaman Müzesi tarafından kazı çalışmaları tamamlanmış olup, iç kalenin restorasyon çalışmaları devam etmektedir. Restorasyon çalışmaları iç kale surları ile iç kale içindeki yapıları kapsayacak şekilde yapılmaktadır.

Kalenin çevresi peyzaj düzenlemesi ile kentin yeşil alan ihtiyacını karşılayacak şekilde düzenlenmiştir. Kale içinde bir lokanta ve sadece



BARLAS İMAR PLANLAMA MÜŞAVİRLİK LTD.ŞTİ

KONYA OVASI PROJESİ TURİZM MASTER PLANI

(Aksaray, Karaman, Konya, Niğde)

yaz aylarında açık olan bir çay bahçesi bulunmaktadır. Ayrıca, kalede wc ve yaklaşık 5 adet otobüs ve 20 adet otomobil kapasiteli otopark yer almaktadır.

BİNBİRKİLİSE: Karaman'ın kuzeyinde, volkanik bir dağ olan Karadağ'ın üzerinde bulunan Bizans dönemi birçok kalıntı mevcuttur. Bu kalıntıların dışında dağ kitlesi içinde yaşayan yılık atları da bulunmaktadır. Bölgedeki yapılar 4.-9. Yüzyıllar arasına tarihlenmektedir. Ancak yapılan incelemelerde Hitit dönemi buluntulara da rastlanılmıştır. Karaman Müze Müdürlüğü çalışmaları sürdürmektedir. Binbirkilise bölgesi yapıları kesme taş ve kireç harcı kullanılarak inşa edilmiştir. Bölgede ayakta kalmış yapıların çoğunluğu dini yapılar olup, ayrıca askeri yapılar, konut yapıları, sarnıçlar, mezarlar bulunmaktadır. Kalıntıların bir kısmı özel mülkiyette kalmıştır.



MADENŞEHİRİ ÖREN YERİ: Karaman kent merkezine 37 km uzaklıkta, Madenşehir köyü içinde yer almaktadır. Ören yeri zaman içinde yapılarıdaki kesme taşların başka amaçlarla kullanılması için sökülmesi nedeniyle tahrip olmuştur. Bugüne sadece iki adet kilise kalıntısı ile bir lahit kalabilmiştir. Diğer kilise ve yapıların ise sadece temel kalıntıları gözlenebilmektedir. Alana ulaşım asfalt bir yolla sağlanmaktadır. Herhangi bir tesis bulunmamaktadır. Kalıntıların bir kısmı özel

mülkiyette kalmıştır.

DEĞLE ÖRENYERİ: Madenşehir Ören Yeri'ne 7 km uzaklıkta bulunmaktadır. 13.11.1976 tarih ve A-193 sayılı kurul kararı ile 1. Derece Arkeolojik Sit Alanı olarak tescil edilen bölge; Madenşehir Ören Yeri ile çağdaştır.

Alan dini yapılar, konut yapıları ve lahitlerden oluşan bir yerleşim yeridir. Ören yerinde bulunan 31 ve 32 numaralı bazilikada Karaman Müzesi tarafından yapılan temizlik çalışmaları tamamlanmış olup, diğer yapılarda da temizlik çalışmalarına devam edilecektir. Değle Ören



BARLAS İMAR PLANLAMA MÜŞAVİRLİK LTD.ŞTİ

KONYA OVASI PROJESİ TURİZM MASTER PLANI

(Aksaray, Karaman, Konya, Niğde)

Yeri'ne ulaşım asfalt yol ile sağlanmaktadır. Alan içinde wc ve danışma(güvenlik) yapısı bulunmaktadır. Bu yapılar dışında turizme yönelik herhangi bir tesis ve otopark bulunmamaktadır. Alan içinde özel mülkiyete konu alanlar bulunmakta, kamulaştırma işlemleri devam etmektedir.



BAŞDAĞ KALESİ VE ASKERİ YAPILAR:

Merkez ilçe, Kılbasan köyüne 7 km uzaklıktadır. Ulaşım Kılbasan köyüne kadar asfalt, daha sonra sanat yapısız stabilize yol ile sağlanmaktadır. Alan, kuzey-güney yönünde iki tepe ve bunların arasındaki düzlükte olan krater çukurundan oluşmaktadır. Ana kale kuzey tepesi üzerindedir. Kalenin kuzey ve doğu duvarlarına bitişik askeri yapılar bulunmaktadır. Güneydeki tepenin üstündeki yapı ise daha küçüktür. İki tepe arasındaki düzlükte

kare planlı büyük bir yapı bulunmaktadır. Ancak bu yapı büyük ölçüde tahrip olmuştur. Alan içinde turistin ihtiyaçlarını karşılayacak hiçbir tesis bulunmamaktadır. Alanın tamamı kamu mülkiyetindedir.




MANAZAN MAĞARALARI: Merkez ilçe, Yeşildere ve Taşkale yerleşmeleri arasındaki karayolu kenarında yer almaktadır. Kireç taşı arazide yüksek bir kaya kütesine, tamamen insan eli ile oyulmuş beş katlı toplu meskenlerden oluşmaktadır. İlk iki katı, hücre şeklinde birçok odacıktan oluşmaktadır. Doğudan ve batıdan vadiyi kontrol edebilecek stratejik konuma sahiptir. Ortada bulunan yüksek kaya kütesine içerisine oyulan diğer katlar yörede sırayla Kumkale, At Meydanı ve Ölüler Meydanı olarak adlandırılmaktadır. Üst katlara

dar koridor ve bacalarla çıkılmaktadır. Her katın ortasında büyük galeriler ve bu galerilere açılan hücre odacıklar bulunmaktadır. İlk iki katta birçok mezar odası ve iki şapel tespit edilmiştir. Ayrıca en üst kat olan ve Ölüler Meydanı olarak adlandırılan galeride birçok ceset parçaları tespit edilmiştir. Mesken yapılarının dışında bazı geometrik şekillerin ve freskoların izlerinin bulunduğu şapeller ve oyuntular şeklinde bir çok mezar odaları vardır. Mağaralardan elde edilen eserler Karaman Müzesi'nde sergilenmektedir. Mağaraların ne zaman oyulduğunu kesin olarak bilinmemekle birlikte buradan elde edilen buluntulardan mağaraların Bizans Döneminde, 6. - 7. yüzyıllarda oyulduğu ve yerleşildiği anlaşılmaktadır.

BARLAS İMAR PLANLAMA MÜŞAVİRLİK LTD.ŞTİ

KONYA OVASI PROJESİ TURİZM MASTER PLANI

(Aksaray, Karaman, Konya, Niğde)



Mağaralara ulaşım asfalt yol ile sağlanmaktadır. Alanda Mevlana Kalkınma Ajansı ve Karaman il Özel İdaresi ortalığı ile "Taşkale Manazan Mağaraları Restorasyon ve Çevre Düzenleme" projesi yapılmıştır. Bu proje kapsamında 4 adet satış ünitesi, wc, güvenlik kulübesi, gezi yolları, dinlenme bankları, mağaraları ulaşımı sağlayacak yolların yapımı tamamlanmıştır. 10 otobüs ve 35 otomobil için bir otopark alanı düzenlenmiştir. Ayrıca katlı mağaralarda katlar arası geçişi kolaylaştırmak için merdiven yapılmış, mağaralar ve çevresi aydınlatılmıştır. Ancak mağaraların iç temizliği henüz yapılmamıştır. Yapılan çevre düzenlemesini de kapsayan alan kamu mülkiyetindedir.

TAŞKALE: Eski adı Kızıllar olan Taşkale, Atatürk'ün "Ata Yurdu" olarak tanınmaktadır. Merkez ilçede yer alan ve I. Derece Sit alanı olan Taşkale'de: eski bir iç deniz olması nedeniyle, toprak ve yamaçlarda, sık sık taşlaşmış denizanası gibi, çeşitli hayvan fosillerine rastlanmaktadır. Yerleşmede halen 200 dolayında halı tezgahı bulunmaktadır. kök boyalar kullanılan kıızıllar halısında sarı ve kırmızı (kırmızı) renklerin ve geometrik desenlerin hakimdir. "Kızıllar Ladiği" en yaygın dokunan halıdır. Halı dışında: yastık, terk heybesi, çanta, seccade gibi turistik amaçlı dokumalarda yapılmaktadır.

TAŞKALE TAHİL AMBARLARI: Taşkale kasabasının Yeşildere girişinde yer almaktadır. Yüksek bir kaya kitlesinin Bizans döneminden itibaren oyulması sonucu oluşan 251 adet tahıl ambarı bulunmaktadır. 165 m uzunluğu olan ambarların, derinlikleri yer yer 5-10 m.'yi bulmaktadır. Ambarlara kayalara yapılmış oyuklar ile çıkılmaktadır. Taş ambarlar: tuf kaya oluşumunun yapısı gereği, özellikle hububat ve bakliyat saklamaya elverişlidir. Bu odacıklar: 5-60 ton ürün saklama kapasitesine sahip olup, ürün cinslerinin ayrı ayrı depolanmasına uygun planda açılmışlardır. Mahsuller ambarlara makara sistemi ile çıkarılmaktadır. Günümüzde halen kullanılan tahıl ambarlarına ulaşım asfalt yolla sağlanmaktadır. Alanda tahıl ambarlarının alt kısmında yer alan 1 adet wc dışında herhangi bir tesis ve otopark bulunmamaktadır. Taşkale tahıl ambarlarını özel mülkiyettedir.



KONYA OVASI PROJESİ TURİZM MASTER PLANI

(Aksaray, Karaman, Konya, Niğde)

TAŞKALE CAMİİ: Taşkale Tahıl Ambarlarının içinde yaklaşık 300 kişi alabilen kaya oyma bir yapıdır. İlk Hristiyanlık döneminde, şapel olarak yapıldığı tahmin edilmektedir. Hristiyanlık döneminden bu yana kullanılmaktadır.



Kayaya oyulmuş cami örneği olarak nadirdir. Taş basamaklı merdivenle çıkılan kare planlı mescidin, taşa oyulmuş mihrabı ve dışarıya açılan üç penceresi vardır. Mevcutta camiye sonradan yapılmış ahşap merdivenle çıkılmaktadır ve mihrab sonradan mermer olarak eklenmiştir.



GÖDET KİLİSE MAĞARALARI: Karaman il merkezine 37 km. uzaklıktaki Güldere köyü sınırları içinde bulunmaktadır. Köye yaklaşık 3 km. mesafededir. Mağaralar Manazan Mağaraları'na benzer niteliktedir. Mağaralar çok katlı olarak tasarlanmıştır. Her kat geçişi bacalar ile yapılmıştır. Mağaraların ön cepheleri yıkılmış durumdadır. Mağaralara ulaşım; Güldere köyüne kadar asfalt yol, köyden 2 km stabilize yoldan sonra yaklaşık 1km yaya olarak sağlanmaktadır. Mağaraların bulunduğu alanda gelebilecek turistlere yönelik herhangi bir tesis ve otopark bulunmamaktadır. Mağaraların bulunduğu alan kamu mülkiyetindedir.



DERBE HÖYÜĞÜ: Merkez ilçe, Ekinözü köyü sınırları içinde yer almaktadır. Höyükte 2013 yılında Selçuk Üniversitesi tarafından yapılan kazı çalışmalarında Demir Çağı, Helenistik ve Roma çağı eserlere rastlanılmıştır. Höyükten çıkan eserler Karaman Müzesi'nde sergilenmektedir. Yapılan kazı çalışmalarında bu yerleşmenin İncil'de adı geçen Derbe Kenti olup olmadığına ilişkin bir bulguya rastlanılmamıştır. Höyüğe ulaşım asfalt yolla sağlanmaktadır. Ancak yolun son 500 m'lik

BARLAS İMAR PLANLAMA MÜŞAVİRLİK LTD.ŞTİ

KONYA OVASI PROJESİ TURİZM MASTER PLANI

(Aksaray, Karaman, Konya, Niğde)

kısmı stabilize edilmiştir. Ayrıca höyüğün bulunduğu alana ulaşım da 500 m'lik bir yaya yoluyla sağlanmaktadır. Höyük ve çevresinde herhangi bir tesis ve otopark bulunmamaktadır. Höyüğün bulunduğu alan kamu mülkiyetindedir.



HARTAPUS ANITI: Konya ili Çumra ilçesine bağlı Adakale köyü ile Karaman ili, Merkez ilçeye bağlı Süleymanhacı köyü arasında yer alan Kızıldağ'da bulunmaktadır. Dağın batı yüzünde M.Ö. 10. Yüzyıla tarihlenen hiyeroglif kitabeler ile büyük bir kaya bloğuna kazılan figür bulunmaktadır. Karaman'a 55 km uzaklıktadır. Süleymanhacı köyüne kadar asfalt yol, bu köyden Adakale köyüne kadar stabilize yol ile ulaşılmaktadır. Anıta ulaşmak için yaklaşık 500m tırmanış gerektirmektedir. Anıtın bulunduğu alanda turistlere yönelik herhangi bir tesis bulunmamaktadır. Anıtın

bulduğu alan kamu mülkiyetindedir.

ERMENEK ULU CAMİ: Ermenek ilçe merkezinde, Ermenek Kalesi önünde yer alan cami Karamanoğlu Mahmut Bey tarafından 1302 tarihinde yaptırılmıştır. Karamanoğulları dönemine ait yapıların en büyüklerinden ve en eskilerindedir. Ulu Cami dikdörtgen planlı olup, ibadet mekanı mihraba paralel iki sıra halinde altışar sütunla üç sahına ayrılmıştır. Buradaki ağır taş payeler birbirlerine sivri kemerlerle bağlanmıştır. Üzeri düz toprak damla örtülmüştür. Mimari yönden basit bir yapı olmasına karşılık Karamanoğlu döneminin önemli eserleri arasındadır. Cami daha sonra çeşitli zamanlarda onarım görmüştür. Yakın tarihte yeniden restore edilen cami ve halen kullanılmaktadır.



ERMENEK MEYDAN CAMİİ (RÜSTEM PAŞA CAMİİ): Ermenek ilçe merkezinde Meydan Mahallesi'nde yer almaktadır. Minaresi ve mihrabı taştandır. Kubbe çapraz tonozla örtülüdür. Yapım yılı belli değildir.



KONYA OVASI PROJESİ TURİZM MASTER PLANI

(Aksaray, Karaman, Konya, Niğde)



TOL MEDRESE: Ermenek ilçesi, Çınarlı Mahallesi'nde bulunan medrese Karamanoğullarından 1339-1340 yıllarında Ermenek Valisi olan Emir Musa Bey tarafından 1339 yılında yaptırılmış, 1611 yılında onarılmıştır. Medrese bugüne

kadar üç kez restorasyon geçirmiş olup, son restorasyon 2008'de Vakıflar Konya Bölge Müdürlüğü tarafından gerçekleştirilmiş ve kullanımı Ermenek Belediyesine tahsis edilmiştir.

Karamanoğulları döneminde yapılan ilk büyük medrese olup, tek katlı üç yanı revaklarla çevrili, açık avlulu bir yapıdır. Dikdörtgen planlı avlunun iki tarafında medrese odaları, güneyinde bir eyvan ve bu eyvanın iki yanında kubbeli mekanlar bulunmaktadır.

Eyvanın sağında ise Emir Musa Bey ile ailesine ait türbe yer almaktadır. Diğer tarafta ise dersane olarak kullanılan bölüm vardır. Girişin iki yanında da yine iki tonozlu oda ve üstü açık avlunun ortasında bir havuz yer almaktadır. Yapıldığı dönemde bölgenin en önemli eğitim kurumlarından biri olmuştur. Karamanoğullarının ardından Osmanlı devrinde de medrese olarak hizmet vermiştir. Halen Ermenek Belediyesi tarafından Kent Müzesi olarak düzenlenmiştir. Müzede yöreye ait etnografik eserler yer almaktadır. İlçede yapılan kazılardan çıkan eserlerin de müzede sergilenmesi planlanmaktadır. Müze sürekli açık olmayıp, talep üzerine bekçi tarafından açılmaktadır. Ermenek'te görülecek en önemli kaynaktır.

ERMENEK KALESİ (FİRAN KALESİ): Kale kente hakim bir konumda, kenti yarım ay şeklinde saran 100-150 m yüksekliğinde dik kayalık üzerinde, tamamen kayaların tabii oluşumu ile meydana gelmiştir. Kaleye biri doğudan, diğeri de dik kayalığın alt bölümünden kayaların oyulması ile meydana getirilmiş iki merdivenle çıkılmaktadır. Kalenin ne zaman yapıldığı bilinmemekle beraber tarih boyunca birkaç kez onarılmış, Karamanoğullarının önemli kalelerinden biri olmuş, Osmanlı döneminde bir dönem hapisane olarak da kullanılmıştır. Halen kaya düşme tehlikesi nedeniyle ziyarete kapalıdır.

GÖKÇESEKİ ÖREN YERİ: Ermenek ilçesi, Gökçeseği köyü sınırları içinde yer alan "Philadelphia Antik Kenti"nin kazısı Karaman Müze Müdürlüğü tarafından yapılmaktadır. Kazı alanında çok sayıda kaya mezar ve lahitler bulunmaktadır. Kaya mezarlarının her biri birkaç kişinin gömülmesine imkan sağlayacak biçimde yapılmıştır. Mezar kapaklarının aslan biçiminde yapılmıştır.



BARLAS İMAR PLANLAMA MÜŞAVİRLİK LTD.ŞTİ

KONYA OVASI PROJESİ TURİZM MASTER PLANI

(Aksaray, Karaman, Konya, Niğde)

Kazılarda 3 basamaklı bir podyumun üzerinde MS 4. yüzyıla ait 8 lahit ortaya çıkartılmıştır. Antik kentte çıkartılan sekiz lahdin ön yüzlerine işlenmiş insan kabartmaları, mezar yazıtları bulunmaktadır. Ören yerindeki buluntulardan ve mezarlardan buranın Roma ve Bizans döneminde yerleşim gördüğü anlaşılmaktadır. Kazılardan ayrıca çok sayıda taş heykel parçaları, pişmiş topraktan insan ve hayvan figürleri, seramik, cam kaplar, kandiller, sikkeler, yüzük, bilezik, küpe, kolye, zincir, boncuk gibi takılarla çeşitli kemik objeler elde edilmiştir. Ören yerinin bulunduğu alan kamu mülkiyetindedir.

KAZIM KARABEKİR BÜYÜK CAMİ: Kazımkarabekir ilçe merkezindedir. Cami enine planlı olup, ilçeye özgü taşlardan yapılmıştır. Son cemaat yeri taş kaide üzerine yedi adet sütuna oturtulmuş olup ahşap çatılıdır.

1.2.2. DOĞAL DEĞERLER



İNCESU MAĞARASI: Merkez ilçe, Taşkale kasabasına 9 km uzaklıktadır. Yatay şekilde uzayan mağaranın uzunluğu 1.356m'dir. Mağara içinde yer yer su havuzları, sarkıt ve dikitler görülmektedir. Mağaraya ulaşım asfalt yol ile sağlanmaktadır. Mağaranın 1.000 m'lik bölümü yaya yolu ve ışıklandırma yapılarak düzenlenmiştir. Mağara çevresinde wc ve otopark dışında herhangi bir tesis bulunmamaktadır. Mağara ve düzenlemenin bulunduğu alan kamu mülkiyetindedir.

GÜRLÜK MESİRE YERİ: Taşkale kasabasının 4 km doğusunda yer almaktadır. Ağaçlık, akarsu ve alabalık çiftliğinin bulunmasından dolayı Karaman'ın mesire yeri olarak kullanılmaktadır. Çevresinde İncesu Mağarası, Manazan Mağara Yerleşimi, Taşkale Tahıl Ambarları'nın bulunmasından dolayı özellikle hafta sonları yoğun şekilde kullanılmaktadır. Mesire yeri içinde özel mülkiyetteki alanlar da bulunmaktadır.



GÖKÇE ÇAMLIĞI MESİRE YERİ: Karaman-Mersin Karayolu 20. km'sinde bulunan mesire yerinin tamamı çamlık olup, Karaman Belediyesi ve Orman İşletme Müdürlüğü tarafından mesire alanı olarak düzenlenmiştir. Alan içinde bir adet lokanta hizmet vermektedir. Mesire alanı kamu mülkiyetindedir.

BARLAS İMAR PLANLAMA MÜŞAVİRLİK LTD.ŞTİ

KONYA OVASI PROJESİ TURİZM MASTER PLANI

(Aksaray, Karaman, Konya, Niğde)

SANTRAL PARK: Ermenek ilçe merkezinde alan, vadi tabanında yoğun ağaçlık dokusu ile tercih edilen bir rekreasyon alanıdır. Belediye mülkiyetinde olan park içinde, rekreasyon ve günübirlik tesisler yer almaktadır.



GÖDET SAKLI CENNET: Karaman il merkezi'ne 37 km uzaklıktaki Güldere köyüne 2 km uzaklıktadır. Vadi içinde akarsu kenarında ağaçlık bir alandır. Mesire alanı olarak herhangi bir düzenleme yapılmamıştır. Yakınında bulunan Gödet Mağara Yerleşimi'ne ve vadi içine çeşitli patikalar mevcuttur. Karaman ve çevre ilçelerden hafta sonu yoğun olmasa da kullanılmaktadır. Mesire alanı olarak kullanılan alanın mülkiyeti kamuya ait olmasına karşın çevresi özel mülkiyettir.

ZEYVE PAZARI: Ermenek ilçesinde, İkizçınar köyü ve Yayla Pazarı köyünü ayıran dere kenarında bulunan bölge çınar ağaçları altında yer alan bir mesire yeridir. Bölgenin en çok ziyaret edilen rekreasyon alanı olup, gerek Alanya'dan gelenlerin, gerekse ilçe halkının tümüne hizmet etmektedir. Günübirlik tesisler ve düzenli otopark mevcuttur. Onaylı imar planı, alanın genişletilmesini öngörmektedir. Pazarda yöre halkının yetiştirdiği sebze ve meyvelerin yanısıra yöresel el sanatları (halı, kilim, dokuma), ağaç oyma objeler, el yapımı mobilyalar, nakış ve oyalar da satılmaktadır. Taşkale, Şirvan, Koraş halılar yaygındır. Pazar geleneği 600 yıldır devam etmektedir. Zeyve Pazarı özellikle bahar ve yazlarında mesire yeri olarak kullanılmaktadır.



MARASPOLİ MAĞARASI (MERASPOLİS MAĞARASI): Ermenek ilçe merkezinde, Ermenek Kalesi'nin altında, kalenin bulunduğu sit alanı içinde yer almaktadır. Mağaranın uzunluğu 196 m'dir. Uzun ve dardır. Mağarada bulunan yeraltı nehri şehrin ve civar kasabaların içme suyunu karşılamaktadır. Ayrıca uzun süre Ermenek'in ve bağlı köylerin elektrik ihtiyacını karşılamış olan hidroelektrik santralini çalıştıran su da mağaradan çıkmıştır. Mağarası, birçok kat ve bölmelerden oluşmaktadır. İki girişi olan mağaranın bir girişi tamamen doğaldır, ikinci girişi ise sonradan açılmıştır. Mağaranın içindeki sarkıtlar ve dikitler bulunmaktadır. Mağaranın içinden içmesuyu temin boruları geçmektedir. Bu itibarla bir turizm değeri bulunmamaktadır.

BARLAS İMAR PLANLAMA MÜŞAVİRLİK LTD.ŞTİ

KONYA OVASI PROJESİ TURİZM MASTER PLANI

(Aksaray, Karaman, Konya, Niğde)



ERMENEK BARAJ GÖLÜ: Ermenek ilçesinin turizm açısından değerlendirilebilecek en önemli kaynağıdır. Yakın çevredeki en büyük su sathı olmasının yanısıra, kıyılarında Ermenek ve Zeyve Pazarı gibi önemli iki çekim merkezinin yer alması, baraj gövdesinin Türkiye'deki en yüksek beton gövdelerinden biri olması, Ermenek Belediyesi'nin göl kıyısında bir rekreasyon alanı inşa etmesi ve göl gezisi için tekneler olması gölün önemini arttıran etmenlerdir.

KAYAÖNÜ MAĞARASI: Ermenek ilçesine Kayaönü köyünün girişinde bulunan mağaranın içinden önemli miktarda su çıkmaktadır. Mağaranın içinden çıkan suyun ilçede bulunan Maraspoli Mağarası'ndan ayrıldığı söylenmektedir. Çıkan su çok soğuk olduğu gibi, köyde bulunan değirmeni çalıştırarak köyün bağlarının sulanmasında da kullanılmaktadır. Mağaranın girişi çok geniştir. Asfalt yolla ulaşılmaktadır, ancak son 200 m yakınına büyük otobüslerin yaklaşması mümkün değildir.

BOZDAĞ KAYAK MERKEZİ: Ermenek ilçesinde, Eski Ermenek-Karaman yolundan 2 km'lik kılçık bir yolla ulaşılan Bozdağ Kayak Merkezi, Ermenek Barajı'nı inşa eden firma tarafından kendi personeline hizmet maksadıyla inşa edilmiş merkez 1 adet teleski ve bir kayak evinden oluşmaktadır. Arazinin mülkiyeti Orman ve Su İşleri Bakanlığı'na ait olup, Gençlik ve Spor Bakanlığı'na tahsis edilmiş ve Karaman Özel İdaresi tarafından yeniden projelendirilmektedir. Doğru bir projelendirme ile toplam 2 km uzunluğunda 2 adet pist ve bir adet günübirlik tesis geliştirilmesi mümkündür.

1.3. KONYA

1.3.1. TARİHİ VE ARKEOLOJİK DEĞERLER



KONYA KENT MERKEZİ: Konya kent merkezi, Selçuklu ve Osmanlı eserlerinin yoğunlukla yer aldığı önemli kentlerdendir. Çok sayıda cami, türbe gibi yapıların dışında kentin geleneksel dokusu da bu güne kadar tahrip olmakla birlikte varlığını sürdürebilmiştir.

BARLAS İMAR PLANLAMA MÜŞAVİRLİK LTD.ŞTİ

KONYA OVASI PROJESİ TURİZM MASTER PLANI

(Aksaray, Karaman, Konya, Niğde)



Son on yıl içinde bu dokularda Konya Büyükşehir Belediyesi tarafından çok sayıda restorasyon, yenileme, renovasyon çalışmaları gerçekleştirilmiştir. Bu

kapsamda en önemli proje büyük ölçüde tamamlanan Mevlana Kültür Vadisi Projesi'dir. Proje, Tren Garı'ndan Kazım Karabekir Caddesi, Kültür Park ve Kent Meydanı'nı içine alarak Mevlana Kültür Merkezi'ne kadar olan alandaki tarihi eserlerin restore

edilerek turizmin canlandırılmasını hedeflemiştir. Mevlana Kültür Vadisi Projesi kapsamında 10 yılda 2.327 yapı restore edilmiş, kentin tamamındaki tarihi yapıların envanter çalışmasına başlanmış, bazı sokakların cephe düzenlemeleri ve sağlıklılaştırılması yapılmıştır. Sokak sağlıklılaştırılması projeleri kapsamında tescilli binaların cephelerinin yeniden tarihi yapısına uygun şekilde restorasyonu ve yol ve kaldırım düzenlemesi çalışmaları da büyük ölçüde tamamlanmıştır. Alaeddin Tepesi'ndeki restorasyon ve yenileme çalışmaları devam etmektedir. Restore edilen eserler arasında Akçeşme Mahallesi'nde ve şehrin farklı yerlerinde bulunan Konya evleri, Sultan Selim, Şerafettin, Aziziye ve Kapu camileri başta olmak üzere 11 adet cami, tarihi hanlar, çeşmeler, Sırçalı Medrese ve türbeler yer almaktadır. Hz. Mevlana'nın türbesinin çevresinde düzenleme yapılmıştır. Bedesten'in restorasyonu da büyük ölçüde tamamlanmıştır.

Konya Büyükşehir Belediyesi'nin Yüksek Yüksek Hızlı Tren İstasyonu'nun bulunduğu alanda restorasyonunu sürdürdüğü 13 tescilli yapının, sosyal ve kültürel amaçlı kullanılması planlanmaktadır.



Konya Büyükşehir Belediyesi'nin kent merkezinde yapmayı planladığı turizm odaklı projeler aşağıda verilmiştir.

- Piri Mehmet Paşa Külliyesi ve Mevlana Külliyesi Koruma Amaçlı Nazım İmar Planı ve Koruma Amaçlı Uygulama İmar Planı ve Piri Mehmet Paşa Külliyesi ve Hanlar Bölgesi Düzenleme Projesi

BARLAS İMAR PLANLAMA MÜŞAVİRLİK LTD.ŞTİ

KONYA OVASI PROJESİ TURİZM MASTER PLANI

(Aksaray, Karaman, Konya, Niğde)

- Şems-i Tebrizi Mahallesi Özel Proje Alanı Koruma Amaçlı Nazım İmar Planı - Koruma Amaçlı İmar Planı ve Şems Yolu Kentsel Tasarım Projesi
- Şükran, Sahipata, Abdülaziz, İhsaniye Mahalleleri Koruma Amaçlı Nazım İmar Planları ve Koruma Amaçlı İmar Planları
- Akçeşme Kentsel Sit Alanı Koruma Amaçlı Nazım İmar Planı ve Koruma Amaçlı İmar Planı
- Kent Meydanı Payitaht Müzesi Projesi
- Mevlana Çarşısı Kentsel Tasarım Projesi
- Konya Kent Müzesi Ve Rekreasyon Alanı
- İslam Kültür Merkezi ve Mevlevihane Projesi
- Eski Buğday Pazarı Yeniden Canlandırma Projesi



BARLAS İMAR PLANLAMA MÜŞAVİRLİK LTD.ŞTİ

KONYA OVASI PROJESİ TURİZM MASTER PLANI
(Aksaray, Karaman, Konya, Niğde)

Şekil 16: Mevlana Kültür Vadisi Projesi



Kaynak: Konya Büyükşehir Belediyesi

BARLAS İMAR PLANLAMA MÜŞAVİRLİK LTD.ŞTİ

KONYA OVASI PROJESİ TURİZM MASTER PLANI

(Aksaray, Karaman, Konya, Niğde)

MEVLANA MÜZESİ:

Mevlevî Dergâhı ve Türbe; tekke ve zaviyelerin kapatılmasından sonra 1926 yılında "Konya Âsâr-ı Âtîka Müzesi" adı altında müze olarak hizmete başlamıştır.1954 yılında yenilenen müzenin adı "Mevlâna Müzesi" olarak değiştirilmiştir.



Bugün müze olarak kullanılmakta olan Mevlâna Dergâhı'nın yeri; Selçuklu Sarayı'nın Gül Bahçesi iken bahçe, Sultan Alâeddin Keykubad tarafından Mevlâna'nın babası Sultânü'l-Ulemâ Bâhaeddin Veled'e hediye edilmiştir. Sultânü'l-Ulemâ 12 Ocak 1231 tarihinde vefat edince türbedeki bugünkü yerine defnedilmiştir.

Mevlana'nın 17 Aralık 1273 yılında vefat edince, oğlu tarafından "Kubbe-i Hadra" (Yeşil Kubbe) inşa ettirilmiştir. Türbe; dört fil ayağı (kalın sütun) üzerine yaptırılmıştır. Türbede 19. yüzyılın sonuna kadar eklemeler yapılmıştır. Müze alanı, son yıllarda yapılan istimlak ve düzenlemelerle 18.000 m²ye ulaşmıştır.

Müzenin avlusuna "Dervîşân Kapısı"ndan girilmektedir. Avlunun kuzey ve batı yönü boyunca derviş hücreleri yer almaktadır. Güney yönü, matbah ve Hürrem Paşa Türbesi'nden sonra, Üçler Mezarlığı'na açılan Hâmûşân (Susmuşlar) Kapısı ile son bulmaktadır. Avlunun doğusunda ise Sinan Paşa, Fatma Hatun ve Hasan Paşa türbeleri yanında semahane ve mescit bölümleri ile Mevlâna ve aile fertlerinin mezarlarının da içinde bulunduğu ana bina yer almaktadır.



Avluya Yavuz Sultan Selim'in 1512 yılında yaptırdığı üzeri kapalı şadırvan ile "Şeb-i Arûs" havuzu ve avlunun kuzey yönünde yer alan Selsebil adı verilen çeşme bulunmaktadır.

Tilavet Odası günümüzde Hat Dairesi olarak kullanılmaktadır. Geçmişte bu odada Kur'an-ı Kerim okunulduğu için buraya tilâvet odası denmiştir. Hat Dairesi'nde Mahmud Celaeddin, Mustafa Rakım, Hulusi, Yesarizâde gibi devirlerinin meşhur hattatlarının levhaları yanında, Sultan II. Mahmud'un yazdığı altın kabartma bir levha da yer almaktadır.


BARLAS İMAR PLANLAMA MÜŞAVİRLİK LTD.ŞTİ

KONYA OVASI PROJESİ TURİZM MASTER PLANI

(Aksaray, Karaman, Konya, Niğde)

Türbe salonuna Sokullu Mehmet Paşa'nın oğlu Hasan Paşa'nın 1599 yılında yaptırdığı gümüş kapıdan girilmektedir. Burada bulunan iki vitrin içinde Mesnevi'nin ve Divân-ı Kebir'in en eski nüshaları sergilenmektedir. Türbe salonunu üç küçük kubbe örtmektedir. Üçüncü kubbeye post kubbesi de denilmektedir ve yeşil kubbeye kuzey yönünden bitişiktir.

Türbe salonu doğuda, güneyde ve kuzeyde yüksekçe bir set ile çevrilir. Kuzeyde iki parça halinde yer alan yüksek setlerde 6 Horasan erinin sandukaları yer almaktadır. Horasan erlerinin hemen ayakucunda ise İlhanlı Hükümdarı Ebû Said Bahadır Han için yapılmış nisan taşı sergilenmektedir.



Türbe salonunu doğuda ve güneyde çevreleyen yüksekçe set üzerinde ise Mevlâna ve babası Bahaeddin Veled'in soyundan gelme, 10'u hanımlara ait olmak üzere 55 adet mezar ile, Hüsameddin Çelebi, Selâhaddin Zerkûbî ve şeyh Kerimüddin gibi Mevlevîlikte makam sahibi olmuş 10 kişiye ait toplam 65 mezar bulunmaktadır.

Semâhâne bölümü, mescid bölümü ile birlikte XVI. yüzyılda Kanunî Sultan Süleyman tarafından yaptırılmıştır. Semâhâne'de semâ, 1926 yılında dergâh müze oluncaya kadar devam etmiştir. Semâhâne'de yer alan naat kürsüsü ve müzisyenlerin oturdukları mutrib hücreleri ile

erkekler ve hanımlara ait mahfiller orijinal halleri ile korunurken, Semâhâne'nin uygun duvarlarında tarihi halılar ve yine vitrinler içinde madeni ve ahşap eserlerle Mevlevî musiki aletleri sergilenmektedir.

Mescide çerağ kapısından girilmektedir. Ayrıca mezarların bulunduğu türbe ve semâhâne bölümlerinden de birer küçük kapı ile geçişler vardır. Bu bölümde müezzin mahfili ve mesnevîhân kürsüsü orijinal halleriyle muhafaza edilmektedir.

Mescidin güney duvarı üzerinde halı ve ahşap kapılar ile Mescid içerisine yerleştirilen 10 adet vitrinde de cilt, hat ve tezhip örnekleri sergilenmektedir.

Mevlâna Dergâhı'nın ön avlusunun batı ve kuzey yönünü çevreleyen, her birinde birer küçük kubbe ve baca bulunan 17 hücre bulunmaktadır. Bu hücreler Padişah III. Murat tarafından 1584 yılında dervişlerin ikameti için yaptırılmıştır. Bu hücrelerden giriş



BARLAS İMAR PLANLAMA MÜŞAVİRLİK LTD.ŞTİ

KONYA OVASI PROJESİ TURİZM MASTER PLANI

(Aksaray, Karaman, Konya, Niğde)

kapısının sağında kalan dört hücre, halen gişe ve idare binası olarak kullanılmaktadır. Girişin solunda kalan 13 hücrenin baştan iki tanesi postnişin ve mesnevîhân hücresi olarak, orijinal eşyaları ile teşhir edilmiştir. En sondaki iki hücre ise kütüphane olarak hizmet vermektedir. Diğer 9 hücrenin ara duvarları kaldırılarak birbirine bağlı iki büyük koridor elde edilmiştir. Bu koridorlardan birinde ülkemizin Kula, Gördes, Uşak, Kırşehir, Karaman gibi yörelerine ait tarihi halıları, diğer koridorda ise Konya İli'ne bağlı; Ladik, , Karapınar, Sille gibi yörelerde dokunmuş tarihi halılar sergilenmektedir.

Bu hücrelerin koridora açılan pencere ve kapı boşluklarına yapılan vitrinlerde ise Mevlevî etnografyasına ait pazarcı maşası, mütteka, nefir gibi tarihi eşyalarla, müze koleksiyonunda yer alan son derece değerli Bursa kumaşları sergilenmektedir.

Matbah müzenin güneybatı köşesinde yer alır. 1584 yılında Sultan III. Murat tarafından yaptırılmıştır. Dergâhın yemek ihtiyacı burada karşılanıyordu.1990 yılında yapılan onarımlardan sonra bu bölümün teşhir ve tanzimi mankenler ile yeniden yapılmıştır. Mevlana Müzesi, bölgeye gelen yerli ve yabancı ziyaretçiler için en önemli çekim merkezidir.

KONYA ARKEOLOJİ MÜZESİ: Konya Arkeoloji Müzesi, 1901 yılında Sultani Mektebi'nin bahçesinde depo olarak kurulmuştur. 1927 yılında Mevlâna Müzesi'ne, 1953 yılında İplikçi Camii'ne taşınmıştır. 1962 yılında ise bugünkü müze binasına taşınmıştır.

Müzedede, Neolitik, Eski Tunç, Orta Tunç (Asur ticaret kolonileri), Demir (Frig, Urartu), Klasik, Helenistik, Roma ve Bizans çağlarına ait eserler sergilenmektedir. Neolitik eserler Çumra, Çatalhöyük, Er Baba ve Süberde kazılarında, Eski Tunç Eserler; Sızma ve Karahöyük kazılarında, Asur Ticaret Kolonileri çağı Karahöyük kazılarında ele geçen eserlerdir. Konya Alâeddin tepesi kazılarında bulunan Frig Çağı kap parçaları ile Konya Karapınar, Kıcıkışla höyükte bulunan çeşitli formlarda Frig Çağı kapları ve Lidya kapıları da sergilenmektedir. Roma ve Bizans çağından sunak, mezar stel ve Ostotekler müze iç teşhirinde ve bahçede sergilenmektedir.

KONYA ETNOĞRAFYA MÜZESİ: 1975 yılında hizmete açılmış müzedede; yalar, çeşitli cins ve büyüklükte keseler, değişik malzeme ve tekniklerle yapılmış işlemeli bohça, peşkir, uçkur, yemeni örnekleri, son devir Türk kumaşlarından örnekler, bindallı, gelinlik, cepken, kaftan, içlik ve şalvar örnekleri; kadın süs eşyalarından kemer tokaları, bilezik, fes askıları, tepelik örnekleri, kahve fincanı ve zarfları, kahve kutusu, kahve tavası, kahve değirmeni, kahve takımı örnekleri; maden, cam ve porselen mutfak kapları, şifa ve hamam tasları, şamdan buhurdan, gülabdan örnekleri; değişik malzemelerden tesbih örnekleri, hat sanatında kullanılan malzemeler ve yazı takımı; çekmece, rahle, el yazması, yazı levhası örnekleri; ahşap sedef kakma salon takımı ve çekmece örnekleri; Selçuklu, Osmanlı ve Cumhuriyet Dönemine ait halı-kilim, cicim örnekleri; Osmanlı ve Cumhuriyet dönemlerine ait ateşsiz ve ateşli silahlardan ok, yay, sadak, hançer, kılıç örnekleri ile çakmaklı, kapsüllü tabanca ve tüfekler ayrıca bunların yardımcı silah malzemeleri sergilenmektedir.

BARLAS İMAR PLANLAMA MÜŞAVİRLİK LTD.ŞTİ

KONYA OVASI PROJESİ TURİZM MASTER PLANI

(Aksaray, Karaman, Konya, Niğde)



KARATAY MEDRESESİ ÇİNİ ESERLER MÜZESİ: Karatay Medresesi 1251 yılında inşa edilmiştir. Tek katlı olan medrese kapalı medrese tipinde yapılmıştır. Medrese 1955 yılında Çini Eserler Müzesi olarak ziyarete açılmıştır. Müzede Selçuklu ve Osmanlı dönemlerine ait eserler sergilenmektedir. Medresenin eyvan kısmında Selçuklu Dönemine ait çini kalıntıları,

Selçuklu ve Osmanlı Dönemine ait seramikler teşhir edilmektedir. Kubbeli salonda Selçuklu Dönemine ait cam tabak, çini parçaları, Osmanlı Dönemine ait seramikler bulunmaktadır.

İNCE MİNARE TAŞ VE AHŞAP ESERLER MÜZESİ:

Konya il merkezi Alaeddin Tepesi'nin batısında yer almaktadır. 1264 yılında inşa ettirilmiştir. Tek eyvanlı, kapalı medrese planlıdır. Medrese'nin ön cephesi kesme taş, yan duvarların dış cepheleri moloz taştan yapılmıştır. İç mekanlarda tuğla kullanılmıştır. Medrese 1956 yılında Taş ve Ahşap Eserler Müzesi olarak hizmete açılmıştır. Müzede Selçuklu ve Karamanoğlu Devrine ait taş ve mermer üzerine oyma tekniği ile yazılmış kitabeler, Konya Kalesi'ne ait kapı ve pencere kanatları, ahşap tavan göbeği örnekleri ve mermer üzerine işlenmiş mezar şahidesi ve sandukalar teşhir edilmektedir.



SIRÇALI MEDRESE: Meram ilçesi Gazialemşah Mahallesi'ndedir. Medrese, açık avlulu, iki eyvanlı ve iki katlı olup, kesme ve moloz taş kullanılarak yapılmıştır. Sırçalı Medrese, çinilerle süslü medreselerden birisidir. 1924 yılına kadar medrese olarak kullanılan yapı; 1954 yılında onarımı yapılarak 1960 yılında Mezar Anıtları Müzesi olarak hizmete açılmış ve Konya şehrinde kamulaştırılan mezarlıklardan toplanan tarihi ve sanatsal açıdan değerli mezar taşları Selçuklular

BARLAS İMAR PLANLAMA MÜŞAVİRLİK LTD.ŞTİ

KONYA OVASI PROJESİ TURİZM MASTER PLANI

(Aksaray, Karaman, Konya, Niğde)

Devri, Beylikler ve Osmanlılar Devri'ne göre tasnif edilerek teşhir edilmiştir. Halen yapı Konya Rölöve ve Anıtlar Müdürlüğü tarafından kullanılmaktadır.

ATATÜRK MÜZESİ: 1912 yılında inşa edilen yapı 1963 yılına kadar Vali Konağı olarak kullanılmıştır. 1964 yılında "Atatürk Evi Kültür Müzesi" olarak hizmete açılmıştır. Kültür ve Turizm Bakanlığı Eski Eserler ve Müzeler Genel Müdürlüğüne restore edilerek, sergileme ve düzenlemesi de yeniden yapılmış ve 17.04.1982 tarihinde "Atatürk Müzesi" olarak ziyarete açılmıştır. Müzede; Kurtuluş Savaşı'nda Konya ve Konyalı'nın yeri belge ve fotoğraflarla anlatılmıştır.



Panolarda, Atatürk'ün Konya'ya gelişlerini, şehirde yaptığı ziyaretleri, bu evde tuttuğu günlük notları gösteren belgeler, fotoğraflar ve gazete kupürleri sergilenmektedir. Vitrinlerde ise Atatürk'e ait bazı elbiseler ile bu evde kullandığı muhtelif eşyalar teşhir edilmektedir.

KOYUNOĞLU MÜZE VE KÜTÜPHANESİ:

Konya'nın köklü ailelerinden İzzet Koyunoğlu, Topraklık Mahallesi'ndeki evinde yıllarca toplamış olduğu tarihi eserlerle özel bir müze ve kitaplık kurmuş ve sonra Konya Belediyesi'ne bağışlanmıştır. Konya Belediyesi tarafından yenilenen müzede arkeolojik eserler ile etnografik eserler sergilenmektedir. Müze bahçesinde bulunan İzzet Koyunoğlu'na ait ev restore edilerek Konya Yaşam Kültürü Müzesi olarak ziyarete açılmıştır.



ŞERAFEDDİN CAMİİ: Konya kent merkezinde yer alan cami ilk olarak 12 yüzyılda yapılmıştır. Çeşitli sebeplerle yıkılan cami, 1636'da tamamen yıktırılarak yerine bu günkü cami yaptırılmıştır. İnşaatında, önceki caminin sağlam malzemeleri, taş, mermer ve çinileri de kullanılmıştır. Kesme taş kaplamalı caminin kuzeyinde 6 mermer sütuna 7 kubbeli son cemaat yeri vardır. Üç kapılı olup taç kapısı son cemaat yerindedir. Orta mekanı örten ana kubbe 4 büyük 6 küçük ayağa oturtulmuştur.

BARLAS İMAR PLANLAMA MÜŞAVİRLİK LTD.ŞTİ

KONYA OVASI PROJESİ TURİZM MASTER PLANI

(Aksaray, Karaman, Konya, Niğde)




ALAEDDİN CAMİİ VE SELÇUKLU SULTANLARI TÜRBELERİ: Konya şehir merkezinde bugüne kadar kazısı yapılmamış bir höyük üzerinde, Alâeddin Tepesi'nde yer alan cami Konya'da Anadolu Selçuklu Dönemi en önemli camiidir. Konya'nın Anadolu Selçuklu başkenti olduğu dönemde yapı, iç kalede kasrın

ortasında Taht Mahallesi'nde yer almaktadır. Bu dönemde caminin bulunduğu mahalde Medrese-i Sultaniye, Selçuklu Sarayı ve Eflatun Mescidi olarak bilinen Bizans'tan kalma kilise bulunmaktadır. Caminin inşası 1221 yılında yapımı tamamlanmıştır. Cami mimari olarak düzensiz bir plana sahiptir. Aynı düzensizlik kullanılan malzemede de gözlenmektedir. Caminin kendisinden önceki dönemlere ait malzemelerle yapılmıştır.

Cami avlusunda, kuzeyde, mezarları bulunmaktadır. Klasik Selçuklu türbeleri tipindedir. Gövdesi kesme taşlardan on yüzlü prizma şeklinde yükselmiş, üzeri tuğladan on köşeli bir piramitle örtülmüştür. Türbe, Sultan Kılıçaslan tarafından yaptırılmıştır. Türbede, Selçuklu Sultanları; I. Mesud, Kılıç Arslan, II.Rükneddin, Süleyman, I.Gıyâseddin Keyhüsrev, I.Alâaddin Keykubad, II.Gıyâseddin Keyhüsrev, IV.Kılıçaslan ve III.Gıyâseddin Keyhüsrev'a ait sekiz çinili sanduka vardır.



Halen Konya Büyükşehir Belediyesi tarafından Alaadin Tepesi (I. Derece Arkeolojik Sit Alanı) II. Kılıçaslan Köşkü Koruma ve Yeniden Canlandırma Projesi ve Alaaddin Tepesi Nikah Salonu Müze Dönüşüm Projesi sürdürülmektedir.



BARLAS İMAR PLANLAMA MÜŞAVİRLİK LTD.ŞTİ

KONYA OVASI PROJESİ TURİZM MASTER PLANI

(Aksaray, Karaman, Konya, Niğde)



ŞEMS-İ TEBRİZİ TÜRBEŞİ: Karatay ilçe sınırları içinde eskiden mezarlık olan Şems Parkı'nın içinde yer almaktadır. İlk yapının 13. Yüzyılda yapıldığı ileri sürülmektedir. Bugünkü yapı 1510 yılında mescitle birlikte elden geçirilmiş ve genişletilmiştir. Cami bölümüyle bitişik durumda, içten tavanlı dıştan sekizgen tambur üzerine piramidal külahla örtülü, eyvan şeklinde olan türbe mescide kalem işi süslenmiş ahşap Bursa kemeriyle açılmaktadır. Yapı, 1977 yılında yapılan tamirat sırasında orjinallliğini kısmen kaybetmiştir.

TAVUS BABA TÜRBEŞİ: Konya ili, Meram ilçesi sınırları içerisinde bulunan türbenin I. Alaeddin Keykubat Döneminde Konya'da vefat eden Şeyh Tavus Mehmet-El Hindi'ye ait olduğu rivayet edilmektedir. Türbe, Meram Çayı'na hakim bir tepe üzerinde, taş ve tuğladan yapılmış ve yakın tarihte onarım görmüştür. Meram rekreasyon alanları içinde yer almaktadır.

ATEŞBAZ-I VELİ TÜRBEŞİ: Meram ilçesi, Havzan Sempti'nde eski bir zaviyenin yerine inşa edilen tekkenin avlusunda yer almaktadır. Zaviye, Sultan Veled'in kızı Ârife Şeref Hatun'un oğlu Muzaffereddin Ahmed Paşa torunlarından Çelebi Abdüssamed tarafından yaptırılmış, sonradan yıkılarak yerine Mevlevi şeyhlerinden Vâhid Çelebi (Abdülvâhid Çelebi) tarafından 1897 yılında bugünkü tekke yaptırılmıştır. Vahit Çelebi 1897 yılında tekkeyi yaptırırken türbeyi de tamir ettirmiştir. 1971 senesinde, Vakıflar Genel Müdürlüğü, türbenin etrafını açtırmış, bu esnada batıya açılan mazgal penceresiyle orijinal merdiven tamamıyla ortaya çıkarılmıştır. Konya'daki Selçuklu dönemi türbeleri içerisinde önemli bir yeri olan Âteşbâz-ı Velî Türbesi, gövdesinin dıştan sekizgen olmasına karşılık içte kareye dönüşmesi bakımından oldukça nadir görülen bir özellikte olup, Anadolu Selçuklu Türbeleri arasında Anadolu'daki bilinen tek örnektir. 'Ateş-Baz' namıyla tanınan Şemseddin Yusuf bin İzzeddin Mevlana'nın babası ile Anadolu'ya gelmiş, Mevlana Medresesi'nde aşçılık yapmıştır. Ateş-baz, ateşle oynayan anlamına gelmektedir. Bu ifade Mevlevilikte aşçılar için kullanılan bir ifadedir. 2010 yılından itibaren 'Ateşbaz-ı Veli Mutfak ve Mutfak Kültürü Ödülleri' etkinliği düzenlenmektedir.



BARLAS İMAR PLANLAMA MÜŞAVİRLİK LTD.ŞTİ

KONYA OVASI PROJESİ TURİZM MASTER PLANI

(Aksaray, Karaman, Konya, Niğde)



SADRETTİN KONEVİ TÜRBESİ VE CAMİİ: Konya ili, Meram Merkez ilçesi, Şeyh Sadrettin Mahallesi'nde konumlanan Sadrettin Konevi Camii ve Türbesi'nin 1274 yılında yapıldığı ve 1899 yılında tadilat gördüğü bilinmektedir. Cami dikdörtgen yapıya olup, kesme taş ile moloz taştan inşa edilmiştir. Giriş kapısı aslına korumuştur. Caminin çinilerle bezeli süslemeleri sivri kemerli mihrabı dışında zaman içinde yok olmuştur. Caminin doğusunda yer alan Sadrettin Konevi'ye ait

türbe açık türbeler tipinin ayakta kalan tek örneğidir. Gövde açık, kaidesi mermer işleme olan türbe Klasik Selçuklu kümbetlerine benzer konik, kafes şeklinde bir ahşap çatı ile örtülüdür.

PİRİ MEHMETPAŞA KÜLLİYESİ: Sadrazam Piri Mehmet Paşa tarafından 1523 yılında inşa ettirilmiştir. Konya'da bugüne kadar gelen en eski Osmanlı eserlerindedir. Klasik tek kubbeli camilerden olan yapının son cemaat yeri üç küçük kubbeye örtülüdür. Duvarları taş ve tuğladan olan caminin minaresi tuğla örülüdür. Solunda tuğla duvarlı ve kubik kubbeli Siyavuş Paşa Türbesi, sağındaysa camiyle aynı malzemeden yapılan tabhane yer almaktadır. Caminin kuzeyinde yer alan 12 odalı zaviye, medrese olarak hizmet vermiş. Bir dönem dericiler tarafından kullanıldıktan sonra 1996 yılında restore edilmiştir. Geniş bir avlusu olan zaviye, halen ticari amaçlı kullanılmaktadır. Külliye'nin Koruma Amaçlı Nazım ve Uygulama İmar Planları Düzenleme Projesi Konya Büyükşehir Belediyesi tarafından yürütülmektedir.

SİLLE: Konya il merkezinin 8 km kuzeydoğusunda vadi içinde gelişmiş bir yerleşme olan Sille'nin tarihi M.Ö.7-8 yüzyıla kadar uzanmaktadır. Yerleşme yıllar içinde yaşayan halkların kültürünü yansıtan yapıların ve dokunun korunmuş olmasından dolayı önemlidir. Yerleşme içinde çok sayıda tarihi yapı ve eser bulundurmaktadır. Yerleşme içinde bulunan yapılar Selçuklu Belediyesi çabaları ile restore edilmiş; müze, kültür evi, atölyeler şeklinde işlevlendirilmiştir. Bu çalışmalar sonucunda yerleşme içinde



gelen ziyaretçilere yönelik butik oteller, kafeteryalar, alış-veriş birimleri vb. tesisler oluşmuştur. Mevlana Kalkınma Ajansı ile Turizme Yönelik Küçük Ölçekli Altyapı Mali Destek Programı kapsamında "Tarih Sille'de Canlanıyor" projesi tamamlanmıştır. Projenin amacı; Tarihi Sille bölgesinde turistik öneme sahip tarihi, kültürel ve doğal

BARLAS İMAR PLANLAMA MÜŞAVİRLİK LTD.ŞTİ

KONYA OVASI PROJESİ TURİZM MASTER PLANI

(Aksaray, Karaman, Konya, Niğde)

varlıkların çeşitlendirilmesi ve turizme alternatif modeller geliştirerek yeniden sunulması maksadıyla küçük ölçekli altyapı (restorasyon) faaliyetlerinin yapılması kapsamında tarihi 2 adet Sille evinin restorasyon çalışması gerçekleştirilmiştir. Sille Kaya Mağaraları (I.Derece Arkeolojik Sit Alanı) Kazı Çalışması ve Turizm Amaçlı Koruma Amaçlı Nazım İmar Planı Ve Koruma Amaçlı İmar Planı Konya Büyükşehir Belediyesi tarafından yürütülmektedir. Sille'de yer alan yapılarla ilgili bilgiler aşağıda verilmiştir.



Kiriakon Kilisesi: Kayaya oyularak yapılan kilise kapalı yunan haçı planlıdır. 10-11. Yüzyılda inşa edildiği düşünülmektedir.

Aya Elenia Müzesi: Yapı giriş kapısındaki kitabeğe göre 327 yılında yapılmıştır. Çeşitli zamanlarda onarımlar geçirmiştir. En son 2012 yılında Selçuklu Belediye tarafından restorasyonu tamamlanarak müze olarak hizmete açılmıştır. Kilise; dört serbest destekli, kapalı yunan haçı planlıdır.



Koimmesis Tas Panagias Kilisesi: Kilise Sille'nin güney yamacında, kayalara oyularak yapılmıştır. İlk yapımı iki nefli olan kilise çeşitli zamanlarda yapılan genişletmelerle üç nefli bazilika planlı hale gelmiştir. Duvar ve kemer yüzeylerde halen freskolar seçilebilmektedir. Kilisede 2006 yılında yapılan temizlik çalışması dışında herhangi bir restorasyon çalışması yapılmamıştır.



Tepe şapeli: şapel, Sille'nin güneybatısında, tepe üzerine kurulmuştur. Moloz taşlarla inşa edilmiş şapel, tek nefli olup, beşik tonoz ile örtülüdür. 2012 yılında Selçuklu Belediyesi tarafından restorasyonu yapılan şapel, Zaman Müzesi olarak faaliyet göstermektedir.

Manastır: Sille güneybatısında bulunan Salasorma Mevkii'nde bulunmaktadır. Manastır kilise, düzensiz yapıli mekanlar oluşmaktadır. Manastırın kilisesi küçük olup tek neflidir.

BARLAS İMAR PLANLAMA MÜŞAVİRLİK LTD.ŞTİ

KONYA OVASI PROJESİ TURİZM MASTER PLANI

(Aksaray, Karaman, Konya, Niğde)



Ak Camii: Sille'nin en büyük camiidir. 1863 yılında inşa edilen cami harimi dört sahnıdır. Mihrap, minber ve kürsüsü bitkisel süslemelere sahip ahşaptan yapılmıştır. Türk İslam Sanatı açısından önemli bir yere sahip olan Osmanlı dönemine ait Cami, 400 m²'lik alanı ile Sille'nin en büyük camiidir. Restorasyon çalışmaları devam etmektedir.

Çay Camii: Sille deresi kenarında, üç sahnılı, ahşap sütunlu olan caminin yapımı 19. Yüzyıla tarihlenmektedir.

Karataş Camii: moloz taştan inşa edilen cami üç sahnıdır. Cami avlusunun doğu bölümüne mihrap eklenerek yazlık mescit haline getirilmiştir. Caminin içinde avizeler, askılı gaz lambaları ve Sille halısı gibi el sanatı eserleri bulunmaktadır. Cami 2010 yılında Selçuklu Belediyesi tarafından restore edilmiştir.

Kurtuluş Camii: 1209 yılında moloz taş malzemeden inşa edilen caminin harimi üç sahnıdır. Yapının iç kısmı, sütunları, merdivenleri, mihrap, minber ve vaaz kürsüsü ahşaptan yapılmıştır. Cami 2010 yılında Selçuklu Belediyesi tarafından restore edilmiştir.



Sille Evleri: Sille evleri genellikle iki katlı olup, düz toprak damlıdır. Çoğunlukla cumbalı olan evlerin yapı malzemesi Sille taşıdır. Sille evlerinin büyük çoğunluğu günümüze kadar ulaşamamıştır.

Kamu yapıları: Sille'de bulunan kamu yapılarından sadece iki tanesi günümüze ulaşabilmiştir. Bunlardan bir tanesi Sille'nin doğusunda bulunan cephaneliktir. Diğerisi ise 1941 yılında yapılan ilkokul binasıdır. İki katlı ve girişinde kırma çatılı cumbası bulunan yapı; Selçuklu Belediyesi tarafından restore edilmiştir. Halen Sille Kültür Evi olarak kullanılmaktadır.



BARLAS İMAR PLANLAMA MÜŞAVİRLİK LTD.ŞTİ

KONYA OVASI PROJESİ TURİZM MASTER PLANI

(Aksaray, Karaman, Konya, Niğde)

Sille Himmet Ölçmen Barajı: 1956-60 yılları arasında taşkın koruma ve sulama amaçlı olarak kurulan baraj Sille'nin 2 km kuzeybatısındadır. Geçen 55 yıllık süreçte baraj çevresi ağaçlandırılarak peyzaj değeri kazandırılmıştır. Baraj çevresi rekreasyon alanı yapılmasına ilişkin çalışmalar Selçuklu Belediyesi tarafından yürütülmektedir.

Bu eserlerin dışında Sille'de tarihi eser niteliğinde; hamamlar, köprüler, suyolları, çamaşırhaneler, çeşmeler de bulunmaktadır.

GEVALE KALESİ: Konya il merkezinin 9 km batısında Takkeli Dağ'ın zirvesinde yer almaktadır. Günümüze burç ve sur kalıntıları gelebilmiştir. Kaleye ulaşım oldukça zorlu yaya tırmanışı ile gidilebilmektedir. Kale ve çevresinde bilgilendirme levhası ve tesis bulunmamaktadır.

ZAZADİN HANI: Konya-Ankara ve Konya-Aksaray karayolundan da ulaşılan Han; Selçuklu ilçesi Tömek Mahallesi'ndedir. Han; 1236 yılında, kesme taş malzeme kullanılarak, avlu tipte yapılmıştır. Kapalı bölüm beş sahnalıdır. Sahnılar tonoz ile örtülmüştür. Hanın restorasyon çalışmaları ve çevre düzenlemesi 2007 yılında bitirilmiştir. Han ve çevresinde bilgilendirme levhaları dışında, gelen ziyaretçilere yönelik herhangi bir tesis bulunmamaktadır. Hanın bahçesi aynı zamanda otopark olarak kullanılabilir. Han ve çevresi kamu mülkiyetindedir.



KIZILÖREN HANI: Meram ilçesinde, Konya – Beyşehir Karayolu üzerinde, yolun 35 km'sinde yer almaktadır. Büyük ölçüde kesme taştan yapılmış olan han; kapalı ve açık kısmı bir arada bulunan plan şemasına göre yapılmıştır. Konya Büyükşehir Belediyesi tarafından restore edilen han; halen restoran olarak kullanılmaktadır. Hanın 300m uzaklığında iki sahnalı küçük bir han bulunmaktadır. Hanın zaman içinde mescit olarak da kullanıldığı içindeki mihraptan anlaşılmaktadır. Han kamu mülkiyetindedir.

HOROZLU HAN: İl merkezinde Konya-Ankara Karayolu'na 300m uzaklıkta bulunmaktadır. Açık ve kapalı olarak tasarlanan hanın, kapalı kısmı üç sahnadan

BARLAS İMAR PLANLAMA MÜŞAVİRLİK LTD.ŞTİ

KONYA OVASI PROJESİ TURİZM MASTER PLANI

(Aksaray, Karaman, Konya, Niğde)

oluşturmuştur. Örtü sisteminin ortasında fener kulesi bulunan han kesme taştan yapılmıştır. Restorasyonu tamamlanan han günümüzde restoran olarak kullanılmaktadır. Han kamu mülkiyetindedir.

OBRUK HAN: Karatay ilçesinde, Konya-Aksaray Karayolu'na 5km mesafede İbrizli Mahallesi sınırlarındadır. Açık ve kapalı bölümlerden oluşan han, klasik Selçuklu Hanları plan şemasına aittir. Kesme taştan yapılmıştır. Hanın 40m batısında oluşan obruğun su ile dolması sonucunda göl oluşmuştur. Hanın restorasyon çalışması tamamlanmıştır. Hanın bulunduğu alan kamu mülkiyetindedir.



KİLİSTRA ANTİK KENTİ: Kilistra Antik Kenti il merkezine 45 km uzaklıkta bulunan Meram ilçesine bağlı Gökyurt Mahallesi'nde bulunmaktadır. 1998 yılında Konya Müze Müdürlüğüne yapılan kazı ve temizlik çalışmaları sonucunda kentin Helenistik ve Roma dönemlerinde yoğun olarak kullanıldığı anlaşılmıştır. Kilistra Antik Kenti doğal kaya oluşumlarının bulunduğu beş ayrı alanda kurulmuş ve gelişmiştir. Kentin tamamı kaya oyma tekniği ile yapılmıştır. Kentte manastır, kilise, şapel, mesken, sarnıç, şaraphane, ışık, gözetleme kulesi, sığınak gibi yapılar bulunmaktadır.

Gökyurt Mahallesi antik kentin bulunduğu alan üzerindedir. Köy mimarisi çevredeki tüf kayaların kesilmesinden elde edilen taşlar kullanılmıştır. Yapılar genelde iki katlı olup, düz damlıdır. Antik kente ulaşım asfalt yolla sağlanmaktadır. Antik kent ve çevresinde gelecek ziyaretçilere yönelik herhangi bir tesis bulunmamaktadır. Antik kent geniş alana yayılmış olduğundan, bir kısım kalıntılar özel mülk içinde kalmaktadır.



Kilistra Vadisi Turizm Odaklı Strateji Geliştirme Planı ve Kilistra (Gökyurt) Koruma Amaçlı Nazım İmar Planı Ve Koruma Amaçlı İmar Planı çalışmaları Konya Büyükşehir Belediyesi tarafından yürütülmektedir.

BARLAS İMAR PLANLAMA MÜŞAVİRLİK LTD.ŞTİ

KONYA OVASI PROJESİ TURİZM MASTER PLANI

(Aksaray, Karaman, Konya, Niğde)

BONCUKLU HÖYÜK: Karatay ilçesi, Hayıroğlu Mahallesi sınırları içinde, Çatalhöyük'e 9 km. mesafede yer almaktadır. Höyüğe asfalt yolla ulaşılmaktadır. Boncuklu Höyük sakinlerinin Çatalhöyük Kültürü'nün öncüleri olduğu düşünülmektedir. Höyük, Liverpool Üniversitesi Arkeoloji Bölümü'nden Douglas Baird başkanlığında 2006 yılında başlatılmıştır. Mevcut buluntular M.Ö. 8.500 - 7.500 yıllarına tarihlenmektedir. Bu itibarla, Çatalhöyük'ten 1.000 yıl daha eski bir yerleşim olarak Boncuklu Höyük Anadolu'daki bilinen ilk yerleşim olma özelliğini taşımaktadır. Ortaya çıkarılan en önemli mimari buluntu tek sıra kerpiç tuğla ile yapılmış elipsoit bir yapıdır. Kazı ve araştırma çalışmaları devam etmektedir. Kazı çalışmaları sonucu ortaya çıkan eski dönem evlerin ve buluntuların sergilendiği ziyaretçi merkezi 2014 yılında tamamlanarak ziyarete açılmıştır.



ZİVARİK HAN: Altınekin (Zivarık) ilçe merkezinde yer alan hanın Mülkiyeti Vakıflar Genel Müdürlüğüne aittir. Yapının mimari ve yapım tarzı 14. - 15. Yüzyıl özelliklerini yansıtmaktadır. Han, dikdörtgen bir alan üzerine inşa edilmiştir. Portal cephesi

haricindeki cepheler sade ve masif görünüştedir. Hana giriş güneydoğu cephenin ortasında bulunan portaldan sağlanmıştır. Orta sahnin tonozunun, bugün üzeri açıktır. Kuzeybatı taraftaki son iki kemer yassı sütunlara, diğerleri ise ayaklara direkt olarak oturtulmuştur. Genel hatlarıyla, orta sahnin her iki yanında kalan ve yaklaşık 10 m derinliğinde olan bölümler, orta sahna dik olarak, beşik tonozla örtülü yedişer sahna bölünmüştür. Son onarım Vakıflar Genel Müdürlüğü tarafından 2009-2010 yılları arasında yaptırılmıştır. Onarım sırasında beden duvarları moloz taşla tamamlanmış, üst örtü kurşunla kaplanmış, sıhhi ve elektrik tesisatı yapılmıştır. Tesis halen lokanta olarak kullanılmaktadır.

AKŞEHİR: Akşehir ilçe merkezi, ticari, kentsel ve doğal sit alanları ile İç Anadolu'daki sayılı ilçelerden birisidir. Geçmiş ve yakın tarihte yerini alan bu kentte, sivil ve Selçuklulardan birçok eser günümüze kadar sağlam gelebilmiştir. Akşehir kent içindeki kentsel sit alanı ve tarihi ticaret merkezi dokusu ile beraber korunmasından dolayı önem kazanmaktadır.



BARLAS İMAR PLANLAMA MÜŞAVİRLİK LTD.ŞTİ

KONYA OVASI PROJESİ TURİZM MASTER PLANI

(Aksaray, Karaman, Konya, Niğde)



Tarihi ticaret merkezi Osmanlı Döneminden günümüze kadar yapı ve sokak dokusunun yanında ticaret işlevini de korumuştur. Tarihi ticaret merkezi içinde tescilli İplikçi Cami ve Tahtakale Mescidi de bulunmaktadır.

Akşehir kentsel sit alanı kentin güneydoğu kesiminde yaklaşık 11 ha alanı kapsamaktadır. Kentsel sit alanı içinde Osmanlı dönemi sivil mimarlık örnekleri

ağırlık kazanmaktadır. İlçe merkezinde orijinal hali ile korunmuş; çok sayıda cami, hamam, kilise, medrese, türbe ve Cumhuriyet Dönemi eğitim ve idari yapılar bulunmaktadır. İlçe merkezinde Batı Karargah Müzesi ve Akşehir Nasreddin Hoca Arkeoloji Ve Etnografya Müzesi olmak üzere iki adet müze de bulunmaktadır. İlçe merkezinde restorasyon ve sokak sağlıklılaştırma projeleri uygulamaları devam etmektedir.

2013 yılında başlayan **Taş Medrese** olarak bilinen Taş Eserler Müzesi'ndeki restorasyon çalışmaları devam etmektedir. 1250 yılında yaptırılan medrese, 1965 yılından itibaren Akşehir Taş Medrese Taş Eserler Müzesi olarak kullanılmış, 1986 yılından itibaren ise restorasyon için ziyarete kapatılmıştır. 2009 yılında proje ihalesi yapılarak 2013 yılında restorasyon çalışmaları başlayan medresenin restorasyon çalışmaları tamamlanmış olup, teşhir ve çevre düzenleme çalışmaları devam etmektedir.

Arasta'nın ve Rüştü Bey Hanı'nın restorasyon projeleri 2014 yılında Konya Kültür Varlıkları Koruma Kurulu'nun onayından geçmiş olup, 2015'te restorasyon ihalesi yapılmıştır.

Akşehir Genişletilen Kentsel Sit Alanı Koruma Amaçlı Nazım İmar Planı ve Koruma Amaçlı İmar Planı çalışmaları Konya Büyükşehir Belediyesi tarafından yürütülmektedir.



NASREDDİN HOCA TÜRBESİ: Akşehir ilçesi merkezinde Nasreddin Hoca Mezarlığı içinde yer almaktadır. Türbe zamanla yapılan onarımlarla orijinalliğini kaybetmiştir. Nasreddin Hoca Türbesi'nin çevresinde çevre düzenlemesi yapılmış, türbe çevresinde ağaçlık alanlar içinde yayalaşma alanları bırakılmıştır.

KONYA OVASI PROJESİ TURİZM MASTER PLANI

(Aksaray, Karaman, Konya, Niğde)

AKŞEHİR BATI KARARGAH MÜZESİ: Bina 1904-1905 yıllarında, belediye binası olarak yapılmıştır. 1921'de Akşehir'e taşınan Batı Cephesi Komutanlığı'na Karargâh Binası olarak tahsis edilmiş, Karargâh bu binayı 1922 yılına kadar kullanmıştır. 1964 yılına kadar belediye binası olarak kullanılan yapı; onarımları yapılarak 1966 yılında Atatürk ve Etnografya Müzesi olarak ziyarete açılmıştır. 1981 yılında yapılan onarım ve düzenlemeden sonra adı "Batı Karargah Müzesi" olmuştur. Müzede; Büyük Taarruz kararının verildiği Atatürk'ün çalışma odası, kendi orijinal eşyalarıyla döşenmiş, duvardaki panolarda, savaş planları, belgeler ve fotoğraflar sergilenmiştir. Diğer iki odadaysa Atatürk'ün orijinal baskı fotoğrafları, kendi el yazısı ile yazdığı Nutuk'tan alıntılar, karargâha ait belgeler, havacılık ile ilgili fotoğraflar, Anıtkabir müzesinden müzemize gönderilen, Atatürk'ün Cumhurbaşkanı olduktan sonra kullandığı ve kendisine hediye edilen özel eşyaları bulunmaktadır.



AKŞEHİR NASREDDİN HOCA ARKEOLOJİ VE ETNOGRAFYA MÜZESİ (RÜŞTÜ BEY KONAĞI):

Bodrum ve zemin kat üzerine iki katlı, ahşap taşıyıcılı, kerpiç ve taş malzemeli ikiz ev olarak bodrum ve giriş kat üzerine iki katlı olarak inşa edilmiştir. Yapı özgünlüğünü günümüze kadar korumuştur. 1985 yılında tescil edilmiş olup, 1989 yılında Kültür ve Turizm Bakanlığı tarafından kamulaştırılmış 1992 yılında onarımına başlanmıştır. 1992 yılında ise Nasreddin Hoca Arkeoloji ve Etnografya Müzesi olarak hizmete açılmıştır. Giriş katında toplam altı oda olup idarî birimlerle ve Etnografik ve Arkeolojik Eser Deposu bulunmaktadır.

İkinci kat arkeolojik eserler sergilenmektedir. Binanın her iki bölümünde üçer olmak üzere toplam altı oda bulunmaktadır. Üçüncü kat Etnografik eserlerin sergilendiği bölümdür.

EŞREFOĞLU CAMİİ: Beyşehir ilçesi, İçerişehir Mahallesi'nde bulunan ve 1299 yılında tamamlanan cami; türbe, bedesten, medrese ve hamamdan oluşan yapıların bulunduğu bir külliyein içindedir. Selçuklu geleneğine bağlı olarak Ulucami tarzında yapılan cami, ahşap direkli ve düz toprak damlı camilerin en büyüğüdür. Yapının planı, kuzeydoğu köşesini 45 derecelik bir açıyla kesen ve üzerindeki eksenden kaymış taç kapı ve minare ile ön cepheyi oluşturan duvar ile kesik bir dikdörtgen şema gösterir. Caminin ön cephesi kesme taş, diğer duvarları moloz taşla örülmüştür.

BARLAS İMAR PLANLAMA MÜŞAVİRLİK LTD.ŞTİ

KONYA OVASI PROJESİ TURİZM MASTER PLANI

(Aksaray, Karaman, Konya, Niğde)



Kuzey- güney doğrultusunda uzanan yapının harim kısmı, mihrap duvarına dik 7 sahin oluşturacak şekilde ahşap direklerle düzenlenmiştir. Anıtsal bir taç kapısı vardır. Minberi tamamen ceviz ağacından, oymalı ve çatmalı tutkalsız yapılmıştır. Minber geometrik şekiller ve bitkisel bezemelerle kaplıdır. Caminin tavanı renkli kalem işi süslemelere sahiptir. Cami diğer örneklerinden çini mozaik mihrap, künde-kari tekniği ile yapılmış mimber, özgün niteliğini korumuş ahşap aksam ve tavandaki kalem işçiliği ile ayrılır. Caminin doğu duvarına bitişik içi kubbe, dışı konik külah örtülü türbe bulunmaktadır. İçi tamamen çinilerle süslü olan türbe Eşrefoğlu Süleyman Bey'e aittir.

2014'ten beri Eşrefoğlu Camii UNESCO Dünya Kültür Mirası Geçici Listesi'nde yer almaktadır. Eşrefoğlu Camii, Müştemilat, Şadırvan ve Çevre Düzenlemesi çalışmaları Konya Vakıflar Bölge Müdürlüğü tarafından yürütülmektedir. Eşrefoğlu Camii yakınlarında İsmail Ağa Medresesi (Taş Medrese), Eşrefoğlu Hamamı ve Bedesten gibi anıtsal yapıların yanısıra restore edilmiş ve bir kısmı turizme yönelik ticaret birimleri tarafından kullanılan konutlar yer almaktadır. Bu alanlarda Konya Büyükşehir Belediyesi ve Beyşehir Belediyesi tarafından sağlama çalışmaları devam etmektedir.



BARLAS İMAR PLANLAMA MÜŞAVİRLİK LTD.ŞTİ

KONYA OVASI PROJESİ TURİZM MASTER PLANI

(Aksaray, Karaman, Konya, Niğde)

İSMAİL AĞA MEDRESESİ:

Anadolu'daki İlhanlı egemenliği sırasında, depremde yıkılan Eşrefoğlu Medresesi'nin yerine 1369'da yapıldığı düşünülmektedir. Halk arasında Taş Medrese olarak bilinen medresenin 19. yüzyılın başlarına kadar faaliyetini sürdürdüğü



bilinmektedir. Medrese açık avlulu, iki eyvanlı medreseler grubundandır. Kare avlunun etrafı revaklarla çevrilidir. Ana eyvanın güneybatı köşesinde 1379 yılında vefat eden İsmail Ağa'nın türbesi, batıda ise kışlık dersane yer almaktadır. 1912 yılında yapılan restorasyondan sonra, Vakıflar Genel Müdürlüğü tarafından kısmen restore edilen yapının portali ve türbesi dışındaki kısımları orijinalliğini kaybetmiştir. Bir dönem Vakıflar Bölge Müdürlüğü tarafından turistik tesis olarak kiraya verilen yapının halen restorasyonu Konya Büyükşehir Belediyesi tarafından yürütülmektedir.



BEDESTEN: Eşrefoğlu Camii ile 1299 yılında tamamlanmış yapı, Osmanlı Dönemi'nde 1551 yılında yenilenmiş ve orijinal durumunu büyük ölçüde yitirmiştir. "Bezziye Hanı" olarak ta anılmaktadır. BeDesten 21x28m ebadında olup, İki ayak tarafından taşınan altı kubbe ile örtülüdür. Etrafında çepeçevre dükkanlar (34 adet) sıralanmaktadır. Dogu, batı ve güney cephelere açılan kapıları

bulunmaktadır. Vakıflar Bölge Müdürlüğü ve Konya Büyükşehir Belediyesi arasında imzalanan protokolle restorasyon çalışmaları başlatılmıştır.

EŞREFOĞLU HAMAMI: Eşrefoğlu Külliyesi içinde yer alan dikdörtgen planlı hamam 13. Yüzyılın sonlarında yapılmıştır. Çifte hamam olarak kadın ve erkekler bölümü ayrı olarak inşa edilmiştir. Yakın tarihte restore edilmiş olup, halen hamam olarak kullanılmaktadır.



BARLAS İMAR PLANLAMA MÜŞAVİRLİK LTD.ŞTİ

KONYA OVASI PROJESİ TURİZM MASTER PLANI

(Aksaray, Karaman, Konya, Niğde)

Kent içinde ayrıca çok sayıda tescilli yapı yer almaktadır. Kültür ve Turizm Bakanlığı tarafından yaptırılan ve Konya Röleve ve Anıtlar Müdürlüğü'nün kontrolünde gerçekleştirilen, İçerişehir Mahallesi'nde bulunan tarihi kale kapısının restorasyon çalışmaları büyük ölçüde tamamlanmıştır. Ayrıca, Konya Büyükşehir Belediyesi İmar ve Şehircilik Daire Başkanlığı, Tarihi Mekanlar ve Kentsel İyileştirme Şube Müdürlüğü tarafından eski hükümet konağının restorasyonu tamamlanmıştır.

Ayrıca, Beyşehir Doğanbey Mahallesi Kentsel Sit Alanı Koruma Amaçlı Nazım ve Uygulama İmar Planı ve Beyşehir İçerişehir Mahallesi Kentsel Sit Alanı Koruma Amaçlı Revizyon Amaçlı Nazım İmar Planı ve Koruma Amaçlı İmar Planı çalışmaları Konya Büyükşehir Belediyesi tarafından yürütülmektedir.

KURUÇEŞME HANI: Beyşehir ilçesinde, Konya - Beyşehir karayolu 32. Km'sinde bulunmaktadır. Açık ve kapalı bölümlerden oluşan han, dikdörtgen planlıdır. Hanın yapımında kesme taş kullanılmıştır. Kamu mülkiyetinde olan hanın restorasyon ve çevre düzenlemesi tamamlanmış ve bir derneğe sosyal tesis olarak tahsis edilmiştir. Asfalt yol ile ulaşım sağlanmaktadır.

EFLATUNPINAR HİTİT SU ANITI: Beyşehir ilçesi, Sadıkhacı Mahallesi sınırlarındadır. Anıt; iki su kaynağının bulunduğu alanda, birbirine uygun olarak kesilmiş andezit blokların birleştirilmesi ile inşa edilmiştir. Anıt, dikdörtgen şeklinde havuz ve bu havuzun kenarında kayalar üzerine kabartma tekniği ile yapılmış tanrı ve tanrıça figürlerinden oluşmaktadır. Eflantunpınar, Boğazköy Yalılıkaya'dan sonra ikinci önemli dini merkezdir.



Anıt çevresi, geniş boş alanlar yöre halkı tarafından yaz aylarında piknik alanı olarak kullanılmaktadır. Sit alanı yakınında yapılan tesis kullanılmamaktadır. Anıtta ulaşım asfalt yolla sağlanmaktadır. Anıtın restorasyon ve çevre düzenleme çalışmaları Konya Müze Müdürlüğü'nce yapılmıştır. Çevre temizliği Konya Müze Müdürlüğü'nce geçici işçilere yaptırılmaktadır. Anıt ve


çevresinde gelecek ziyaretçilere yönelik otopark da dahil herhangi bir tesis ve beki bulunmamaktadır. Anıtın bulunduğu alan kamu mülkiyetindedir.

BARLAS İMAR PLANLAMA MÜŞAVİRLİK LTD.ŞTİ

KONYA OVASI PROJESİ TURİZM MASTER PLANI

(Aksaray, Karaman, Konya, Niğde)

FASILLAR ANITI: Anıt Beyşehir ilçesi Fasillar Mahallesi'ne 1 km uzaklıktaki tepenin yamacındadır. Yaklaşık 8 m yüksekliğinde bazalt kayaya yapılmış olan anıt; iki tanrı ve yanlarında iki aslanı kabartmasını tasvir etmektedir. Anıtın kopyası Ankara Anadolu Medeniyetleri Müzesi'nde sergilenmektedir.



Anıtın bulunduğu vadinin karşı yamacında bir adet kaya mezarı ve at kabartması ise Bizans Dönemine aittir. Anıta ulaşım köy yerleşmesine kadar asfalt, köy yerleşmesinden anıta kadar ki 1 km'lik toprak yol ile ulaşılmaktadır. Anıtın bulunduğu alanda ziyaretçilere yönelik herhangi bir tesis bulunmamaktadır.

KUBADABAD SARAYI: Beyşehir ilçesi Gölyaka Mahallesi sınırlarında Beyşehir Gölü kıyısında yer almaktadır. Anadolu Selçuklu döneminde 1236 yılında yapılmış yazlık saray külliyesidir. Külliye Büyük Saray, Küçük Saray, hamam, tersane gibi yapılardan oluşmaktadır. 1949 yılında keşfedilen sarayın, bilimsel kazı çalışmaları 1965 yılında başlamıştır. Günümüzde kazı çalışmaları halen devam etmektedir.



Kubadabad Sarayı'na ulaşım asfalt ve parke yoldan sağlanmaktadır. Sarayın kazı çalışmalarının daha sağlıklı devam etmesi için kazı evi saray yapılarına komşu bir alanda

BARLAS İMAR PLANLAMA MÜŞAVİRLİK LTD.ŞTİ

KONYA OVASI PROJESİ TURİZM MASTER PLANI

(Aksaray, Karaman, Konya, Niğde)

bulunmaktadır. Alanda gelen ziyaretçilere yönelik herhangi bir tesis bulunmamaktadır. sarayın bulunduğu alan kamu mülkiyetindedir.

Kubadabad I. ve III. Derece Arkeolojik Sit Alanı Koruma Amaçlı Nazım İmar Planı ve Koruma Amaçlı İmar Planı çalışmaları Konya Büyükşehir Belediyesi tarafından yürütülmektedir.



ISAURA (ZENGİBAR) KALESİ:

Bozkır ilçe merkezine 20km mesafede Hacılar Mahallesi sınırlarında yer almaktadır. Kale aslen etrafı surlarla çevrili "Isura" antik kentidir. Günümüzde sur duvarlarının, kale kuleleri ve içerdeki yapıların bir kısmı görülebilmektedir. Surların güneyinde ise nekropol alanı bulunmaktadır. Antik kentte kazı çalışmaları devam etmektedir. Antik kentte ulaşım Hacılar Mahallesi'ne kadar asfalt; daha sonra yaklaşık 3 km uzunluğunda

stabilize yol ile sağlanmaktadır. Kalenin bulunduğu alanın tamamı kamu mülkiyetindedir.

Isaura (Zengibar) Kalesi III. Derece Arkeolojik Sit Alanı Koruma Amaçlı Nazım İmar Planı Ve Koruma Amaçlı İmar Planı çalışmaları Konya Büyükşehir Belediyesi tarafından yürütülmektedir.



ÇATALHÖYÜK: Çumra ilçesinin 10 km. doğusunda yer almaktadır. Çatalhöyük 9000 yıllık geçmişi olan ve içinde yaklaşık 8000 kişinin yaşadığı Neolitik Çağ yerleşme alanıdır. Tarihin en eski şehir yerleşmelerinden biri olan Çatalhöyük; yoğun dokuda konumlanmış kerpiç evlerden oluşmuştur. Evlere giriş çatılardan sağlanmaktadır. Yapı ömrü tamamlanan yapıların üzerine yeni yapılması sonucu höyükte 16 ev katmanı oluşmuştur. Evlerin içinde bulunan karmaşık törenleri, manzara ve hayvanları, çeşitli geometrik

şekilleri konu alan duvar resimleri ve kabartmalar Çatalhöyük'ün en önemli buluntularıdır.

BARLAS İMAR PLANLAMA MÜŞAVİRLİK LTD.ŞTİ

KONYA OVASI PROJESİ TURİZM MASTER PLANI

(Aksaray, Karaman, Konya, Niğde)

Çatalhöyük 1958 yılında keşfedilmiş; 1961 yılında kazılara başlanmış, ancak 1965'te kazılara ara verilmiştir. 1993 yılında yeniden başlayan kazı çalışmaları, o tarihten bugüne Stanford Üniversitesi öğretim üyesi Prof. Dr. Ian Hodder başkanlığında yürütülüyor. Kazı çalışmalarını kolaylaştırmak amacıyla höyük yakınına, kazı evi ve laboratuvarları içeren yapı topluluğu yapılmıştır.



Höyükte kuzey ve güney kazı alanları üstü kapatılarak koruma altına alınmıştır. Yapılar aynı zamanda gelen ziyaretçilerin gezebileceği şekilde düzenlenmiş; bilgilendirme levhası ve yaya gezi parkuru eklenmiştir. Çatalhöyük'e genişliği yetersiz asfalt yolla ulaşılmaktadır. Gelen ziyaretçilere yönelik olarak otopark, wc, gününbirlik tesis bulunmaktadır. Ayrıca ziyaretçilere yönelik olarak höyük girişinde Neolitik Çağ'a ait bir evin rekonstrüksiyonu bulunmaktadır.

Höyük alanı kamu mülkiyetindedir.

Çatalhöyük UNESCO Dünya Mirası Listesi'nde yer almaktadır. Çatalhöyük I. ve III. Derece Arkeolojik Sit Alanı Koruma Amaçlı Nazım İmar Planı Ve Koruma Amaçlı İmar Planı çalışmaları Konya Büyükşehir Belediyesi tarafından yürütülmektedir.

ARISAMA DAĞI: Emirgazi ilçesinin kuzey-doğusunda konumlanan Arısama Dağı, adını doğusunda yer alan Aristama adlı Roma yerleşmesinden almıştır. Alanda kale, kaya oyması, kilise ve yeraltı şehri bulunmaktadır. Dağın batı yamacındaki Eskikışla yerleşiminde bulunan hiyeroglifle yazılmış, M.Ö.13. Yüzyılın ikinci yarısına tarihlenen 2 adet sunak ve 3 adet kitabe İstanbul Arkeoloji Müzesi'nde sergilenmektedir.



EREĞLİ ULUCAMI: Ereğli ilçe merkezi Cami Kebir Mahallesi'nde yer almaktadır. 1436 yılında yapılan cami; Kuzey-güney yönünde uzanan sekiz sıra kemer üzeri kirişlerle kapatılmasıyla oluşturulan düz çatı ile kaplanmıştır. Cami içinde kullanılan 32 sütunda Roma ve Bizans dönemi malzemeler de kullanılmıştır. Tarih içinde yapılan tamiratlarla cami, minare dışında, orijinallliğini kaybetmiştir.

BARLAS İMAR PLANLAMA MÜŞAVİRLİK LTD.ŞTİ

KONYA OVASI PROJESİ TURİZM MASTER PLANI

(Aksaray, Karaman, Konya, Niğde)

EREĞLİ MÜZESİ: 1968 yılında hizmete giren müzede; Ereğli ve çevresinden elde edilen, Neolitik, Kalkolitik, Eski Tunç, Hitit, Geç Hitit, Roma, Bizans, Selçuklu, Karamanoğlu ve Osmanlı devrine ait çanak, çömlek, kitabe, mimari parçalar, heykeller, figürinler, sikkeler, süs eşyaları ve ağaç işleri sergilenmektedir.



İVRİZ KAYA ANITI: Halkapınar ilçesi İvriz Mahallesi sınırları içindedir. Kaya kabartması M.Ö.8. Yüzyılda yapılmıştır. Tuvana Kralı ile fırtına tanrısını betimlemektedir. Kabartmanın bulunduğu alan aynı zamanda İvriz Çayı'nın yeryüzüne çıktığı alan olup, Halkapınar Belediyesi tarafından mesire alanı olarak düzenlenmiştir. Mesire alanında; bu düzenleme kapsamında, ziyaretçilere yönelik otopark, büfe, oturma grupları oluşturulmuştur.



KIZLAR-OĞLANLAR KAYA ANITI VE MANASTIRI: Konya ili, Halkapınar ilçesi, İvriz Mahallesi'nin güneyinde, İvriz Kaya Anıtı'nın 2 km uzağında yer almaktadır. 'Sannabadae Manastırı' veya 'Kızlar Sarayı' adıyla da bilinmektedir. Doğal bir mağaranın ağzına çok katlı düzgün kesme taştan inşa edilmiştir. Manastır Erken Bizans dönemine aittir. Giriş kısmında duvar fresklerinin izi kalmıştır. Büyük ölçüde tahrip olmuştur.

KONYA OVASI PROJESİ TURİZM MASTER PLANI

(Aksaray, Karaman, Konya, Niğde)



LALA MUSTAFA PAŞA KÜLLİYESİ: Konya ili, Ilgın ilçe merkezinde yer almaktadır. Lala Mustafa Paşa Külliyesi 1576-1584 yılları arasında Mimar Kocasinan'a yaptırılmıştır. Ilgın'ın coğrafi konumu da göz önünde bulundurulurken konaklama ve ticari amaç birinci planda tutulmuştur. Külliye; cami, sübyan mektebi, imaret, çarşı (arasta), iki han fırın, mutfak, medrese, hamam, kütüphane, dükkanlar, çeşme - şadırvan sebil, samanlık, odunluk, hela, görevli odalarından oluşmaktadır.

Lala Mustafa Paşa Camii tek minareli, tek kubbeli kare planı uygulanmıştır; minber, mihrap, kürsü, mahvil ve iç süslemeler açısından orijinal mimari özelliklere sahiptir. Lala Mustafa Paşa Külliyesi'nin çarşı kısmı, 1966 yılında Vakıflar Genel Müdürlüğü tarafından tamir edilmiş ve günümüzde kullanılan kapalı çarşı haline getirilmiştir.



SULTAN SELİM CAMİİ VE KÜLLİYESİ: Karapınar ilçe merkezinde bulunmaktadır. Külliye bünyesinde cami, kervansaray, hamam, imaret, medrese ve çarşı bulunmaktadır. Cami külliye'nin güneyinde yer almaktadır. Kare planlı cami, tek kubbeli çift minareli cami, kesme taştan yapılmıştır. Hamam külliye'nin doğusunda yer almaktadır. Kare planlı, tek kubbeli, klasik üslupta kagir bir binadır. Külliye'nin çarşı kısmı restore edilerek halen aynı amaçla kullanılmaktadır.

OYMALI YER ALTI ŞEHİRİ: Karapınar ilçesine bağlı Oymalı ve Akören mahalleleri arasındaki Karadağ'da bulunmaktadır. Karapınar-Ereğli Karayolu'na 18 km mesafede bulunmaktadır. Bölge genelinde gözlemlenen klasik yer altı şehri planında olan şehirde, kilise, sarnıç, yerleşim mekanları kalıntıları bulunmaktadır.

Ulaşım Oymalı köyüne kadar asfalt, köyden yer altı şehrine kadar olan 3km'lik kısım ise oldukça bakımsız ham yoldan sağlanmaktadır. Yer altı şehri ve çevresinde ziyaretçilere yönelik bilgilendirme levhası, otopark dahil hiçbir tesis bulunmamaktadır.

VASADA ANTİK KENTİ: Seydişehir ilçesi, Bostandere Mahallesi sınırları içindedir. Roma dönemi antik kentten yer üstünde tiyatro kalıntısı dışında bir şey görülememektedir. Yaklaşık üç bin kişilik olduğu düşünülen tiyatro gri renkli kum taşından yapılmıştır. Tiyatronun olduğu alanda 1970 yılında kurtarma kazısı yapılmıştır. Tiyatroda en son kazı ve temizlik çalışması Konya Müze Müdürlüğü tarafından yapılmıştır.

BARLAS İMAR PLANLAMA MÜŞAVİRLİK LTD.ŞTİ

KONYA OVASI PROJESİ TURİZM MASTER PLANI

(Aksaray, Karaman, Konya, Niğde)



Antik kente ulaşım, Konya-Seydişehir karayolundan Seydişehir'e 10 km uzaklıkta ayrılan 3 km'lik antik kente ulaşılmaktadır. Yolun son bir km'si toprak, diğer kesim asfalttır. Antik kent ve çevresinde gelen ziyaretçilere yönelik bilgilendirme levhası ve otopark dahil herhangi bir tesis bulunmamaktadır. Alan kamu mülkiyetindedir.



SEYİT HARUN VELİ KÜLLİYESİ:

Seydişehir'de yer alan külliye Seyit Harun Veli Türbesi, cami ve hamamdan oluşmaktadır. Külliye'nin çekirdeği ve ana yapısı camidir. Seyit Harun Veli'nin Eşrefoğulları Beyliği'nin bölgede hüküm sürdüğü yıllarda (1302-1322) Seydişehir'e Horasan'dan geldiği düşünülmektedir. Yapılar bu döneme aittir. Vakıflar Genel Müdürlüğü tarafından yapılan son onarım sırasında caminin kuzey yönü ve bitişiğindeki türbelerin dış kaplamaları

tamamen yenilenmiş, külliye bahçesi ile birlikte bir duvarla çevrilmiştir.

Caminin Kuzey cephesine bitişik üç kümbetten sağdaki ilk kümbet, Seyit Harun Veli Türbesi'dir. Türbe, kare plan üzerine oturmaktadır. Köşedeki kesme taşlarla örtülü gövdesi üzerinde yine sekiz yüzlü piramidal bir külâh bulunmaktadır. Gövdesi üzerindeki saçaklar ve düz silmeler taş kaplıdır. Türbenin kuzeyindeki kapısı, sivri kemerli bir niş altında basık kemerlidir.

Seyit Harun Hamamı, Seyit Harun Külliyesi içinde, caminin kuzeydoğusunda yer almaktadır. Hamam, Selçuklu ve Beylikler devrinde Anadolu'da yapılan klasik çifte hamamlar örneğidir. Güneybatıdan kuzeydoğu yönüne uzanan bir aks üzerine yapılmıştır. Kadın ve erkeklere ait iki bölümün soyunma yerleri güneybatıda, külhani, ılık ve sıcaklıklar kuzeydedir. Zaman içinde çeşitli onarımlar gören hamamın son onarımı 1970-71 yıllarında Vakıflar Genel Müdürlüğü tarafından yapılmıştır. Halen faaliyettedir.

Seyit Harun Veli Türbesi Civarı Nazım İmar Planı ve Kentsel Tasarım Projesi çalışmaları Konya Büyükşehir Belediyesi tarafından yürütülmektedir.

BARLAS İMAR PLANLAMA MÜŞAVİRLİK LTD.ŞTİ

KONYA OVASI PROJESİ TURİZM MASTER PLANI

(Aksaray, Karaman, Konya, Niğde)

1.3.2. DOĞAL DEĞERLER

SİLLE BARAJI REKREASYON

ALANI: Selçuklu ilçesinde yer alan ve 100 Ha alanı kapsayacak projede gölet, ekoloji okulu, çim amfi, macera vadisi, motorsuz su sporları alanı, çocuk iskeleleri ve maket tekne yüzdürme alanı, kır kahvehaneleri, seyir terasları gibi birçok sosyal ve kültürel etkinlik alanları yer alacaktır. Tesislerin yapımı devam etmektedir. Alanın kullanım hakkı Selçuklu Belediyesi'ndedir.



TROPİKAL KELEBEK BAHÇESİ:

Selçuklu ilçesinde yer almaktadır. Tropikal Kelebek Bahçesi, kelebeklerin pupa halinden ölümüne kadar her aşamasının yaşandığı üretim alanı, kapalı uçuş alanı, açık uçuş alanı ve kelebek müzesinden oluşmaktadır.

Geniş bir rekreasyon alanı içinde yer almaktadır.

Alanda ayrıca yeşil alanlar,

gölet ve su havuzları, egzersiz ekipmanları, çocuk oyun elemanları, sirk ve go-kart alanları, sera ve botanik bahçeler, böcek ve kelebek müzeleri bulunmaktadır.



BARLAS İMAR PLANLAMA MÜŞAVİRLİK LTD.ŞTİ

KONYA OVASI PROJESİ TURİZM MASTER PLANI

(Aksaray, Karaman, Konya, Niğde)

İSMİL KAPLICALARI: Karatay ilçesinde İsmil kasabasında bulunan kaplıca, Ereğli-Karapınar (D-330) yolunun 50. kilometresinde yer almaktadır. Kaplıca suyunun sıcaklığı 45 °C olup mineral açıdan oldukça zengindir. Termal suyun romatizmal hastalıklar ve fizik tedavi açısından yararlı olduğu bilinmektedir. Kaplıcalarda özel sektöre ait bir tatil köyü yer almaktadır. Tatil köyünde halka açık bölümler, çamur terapi masajı, jimnastik salonları, su oyunlarının oynanabileceği termal havuzlar, yürüyüş parkurları, güneşlenme, eğlence mekanları, botanik bahçesi, tenis ve golf sahaları gibi kullanışlar yer almaktadır.

MAVİ BOĞAZ VADİSİ: Akören ilçesinde yer almaktadır. Beyşehir-Suğla gölleriyle Bozkır çevresinin sularını Konya Kapalı Havzası'na ulaştıran Çarşamba Çayı, Mavi Boğaz adlı vadiden geçerek Konya'nın Çumra Ovası'na ulaşmaktadır. Çarşamba Çayı'nın kuzeydoğusundaki Balıklava Köyü'nün hemen doğusunda dar ve derin bir boğaza girmektedir. Balıklava köyü ile Avdan köyünün batısına kadar genel hatlarıyla doğu-batı doğrultusunda, Avdan köyünün batısı ile Pınarcık köyü arasında kuzey-güney, Pınarcık köyü ile Kuşca arasında doğu-batı yönünde, Kuşca ile Apa Barajı arasında da 35 km boyunca uzanmaktadır. Vadi içinde tarım faaliyetlerinin yanında oldukça yoğun yaban hayatı bulunmaktadır. Vadi içinde DSİ tarafından Konya Ovası sulama projesi kapsamında devam eden Mavi Tünel inşaatı devam etmektedir. Vadi içersinde özel mülkiyette alanlar da bulunmaktadır.

LEYLEKLER VADİSİ: Beyşehir ilçesi Yeşildağ Mahallesi sınırlarındadır. Yerleşme içindeki mezarlık alanı ve çevresindeki ağaç ve aydınlatma direklerine yoğun olarak leylek yuvalarını yapmaktadır. Bu alan leylekler vadisi olarak tanımlanmıştır.



BEYŞEHİR GÖLÜ: Beyşehir Gölü; ülkenin üçüncü, doğal tatlı su göllerinin ise en büyük gölüdür. Gölün 520km²'lik kısmı Konya, 130km²'lik kısmı ise Isparta İli sınırlarında kalmaktadır. Beyşehir Gölü il sınırları dikkate alınarak Beyşehir Gölü Milli Parkı ve Kızıldağ Milli Parkı olmak üzere iki milli park sınırlarındadır. Beyşehir Gölü üzerinde 27 ada 10 kayalık bulunmaktadır. Gölde su seviyesine göre ada sayısı da değişebilmektedir.

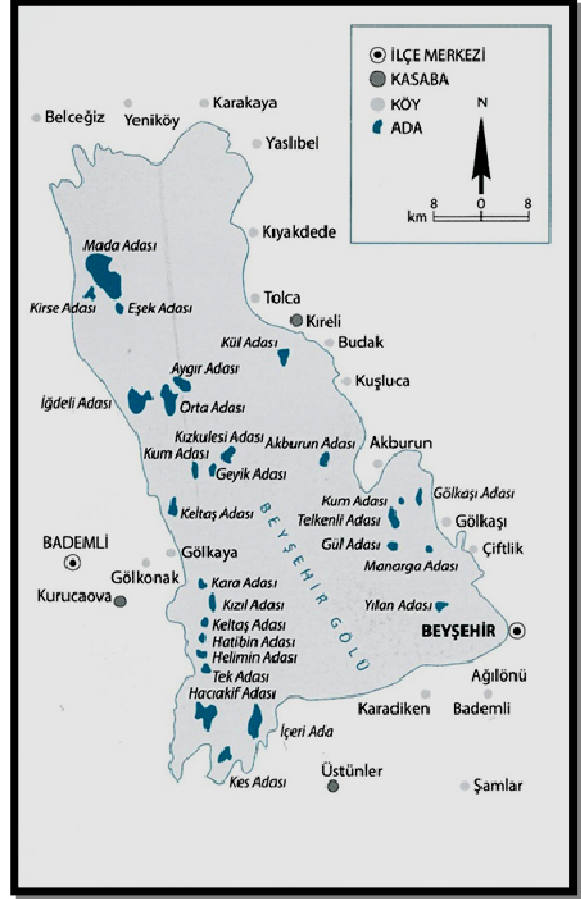
BARLAS İMAR PLANLAMA MÜŞAVİRLİK LTD.ŞTİ

KONYA OVASI PROJESİ TURİZM MASTER PLANI

(Aksaray, Karaman, Konya, Niğde)

Gölde bulunan adaların tarih içinde yerleşilmiş adalar arkeolojik sit alanıdır. Bu adalarda roma ve Selçuklu dönemleri kalıntılarına rastlanmaktadır.

Günümüzde adalarda sürekli ve dönemsel yerleşim görülmektedir. Mada Adası; Beyşehir Gölü'nün en büyük adası olup, 822 hektar alana sahiptir. Üzerindeki Mada köyünde yaşam devam etmektedir. Ada Isparta ili sınırları içindedir. Gölün diğer önemli adaları; Hacı Akif Adası, İğdeli Ada, Orta Ada, Aygır adası, Kızıl Ada, Çeçen Adası, Eşek Adası, Kız Kalesi'dir. Gölün en önemli kumsalı Karaburun Plajı'dır. Plaj Doğa Koruma ve Milli Parklar Genel Müdürlüğü tarafından kiraya verilmiştir. Yaklaşık 1km kumsalı bulunan plajda günübirlik tesis, seyyar wc, otopark gibi tesisler bulunmaktadır. Ancak su ve elektrik bulunmamaktadır. Göl üzerinde ayrıca tekne turları düzenlenmektedir. Tekne turları bir tanesi Beyşehir Belediyesi mülkiyetinde olan dört adet tekne ile yapılmaktadır. Beyşehir Gölü Ve Çevresi Ekolojik Esaslar Çerçevesinde Turizme Kazandırılmasına Yönelik Planlama Faaliyetleri Konya Büyükşehir Belediyesi tarafından sürdürülmektedir.



KÖRÜKİNİ MAĞARASI: Mağara Beyşehir ilçesi Çamlık Mahallesi'ne 2 km uzaklıktadır. Mağaranın içinden Uzunsu Deresi akmaktadır. 1250m uzunluğundaki mağaradan çıkan su Suluin Mağarası'na girmektedir. Mağara içinde sarkıtlar, diktler ve su havuzları gözlenebilmektedir. Mağara ziyaretçilere kapalı olup bilgilendirme levhası dışında çevresinde herhangi bir tesis bulunmamaktadır.

KUŞÇA CELİL BOĞAZI PERİBACALARI: Cihanbeyli ilçesi, Kuşça beldesinin 2 km Doğu-Kuzeydoğusunda yer almaktadır. Kuşça formasyonu diye adlandırdıkları bu birimin kahve, kırmızı, yeşil, gri ve beyaz alacalı renklerde, orta-kalın katmanlı, orta tutturulmuş, kumtaşı, çakıl taşı, kil taşı, çamur taşı, volkanik küller, killi kireçtaşı ve konglomeralardan oluşmaktadır. Peribacaları farklı dayanıma sahip olan bu seviyelerin rüzgâr ve yağışlarla şekillendirmesi ile oluşmuştur.



BARLAS İMAR PLANLAMA MÜŞAVİRLİK LTD.ŞTİ


KONYA OVASI PROJESİ TURİZM MASTER PLANI

(Aksaray, Karaman, Konya, Niğde)

DERBENT ALADAĞ KAYAK VE KIŞ SPORLARI MERKEZİ: Derbent ilçe sınırlarında bulunan Aladağ'da bulunmaktadır. Günümüzde herhangi bir tesis bulunmayan ve toprak yolla ulaşılan merkezin; planlama faaliyetleri tamamlanmıştır. Yapılan plana göre birinci etapta 700m uzunluğunda teleski yapılması, ikinci etapta ise 1500m uzunluğunda telesiyej tesisi yapılacaktır. Ayrıca yapılan plana göre turistik tesis, günübirlik tesisi, idari tesisler, önerilmiştir. Derbent Aladağ Kayak Merkezi Turizm Amaçlı Nazım ve Uygulama İmar Planı çalışmaları Konya Büyükşehir Belediyesi tarafından sürdürülmektedir.

BALATİNİ MAĞARASI: Mağaraya Derebucak ilçesi ile Çamlık Mahallesi arasındaki karayolundan ayrılan tali yol ile ulaşılmaktadır. Mağara kış ve bahar aylarında debisi yüksek sulu bir mağaradır. Mağara içinde sarkıt ve dikitler gözlenebilmektedir. Mağara ziyaretçilere kapalı olup çevresinde bilgilendirme levhası dışında herhangi bir tesis bulunmamaktadır.

Derebucak Çamlık Kaya Mağaraları Koruma Alanı Nazım ve Uygulama İmar Planı Konya Büyükşehir Belediyesi tarafından sürdürülmektedir.



SULUİN MAĞARASI: Mağaraya Derebucak ilçesi ile Beyşehir ilçesi Çamlık Mahallesi arasındaki karayolundan ayrılan tali yol ile ulaşılmaktadır. Suluin mağarası Uzunsu Deresi'nin yeraltında ilerlemesi sonucu oluşmuştur. Mağara iki girişi bulunmaktadır. Üst kottarda bulunan girişi kayalık olup giriş nispeten daha zordur. Aşağı kottan olan girişi ise 30m yüksekliğinde içinde dere akmakta olan kaya açıklığı şeklindedir. Mağara ziyaretçilere kapalı olup alt kottaki girişte bulunan bilgilendirme levhası dışında çevresinde herhangi bir tesis bulunmamaktadır. Mağara çıkışının çevresi özel mülkiyettir.

GAVURBEŞİĞİ MAĞARASI: Derebucak ilçesinde, Suluin Mağarası'nın alt kottaki girişinde 10m yükseklikte bulunmaktadır. Bölgede bulunan diğer mağaraların tersine kuru ve küçük bir mağaradır. Mağara yüzeyinde Bizans Dönemi olduğu düşünülen freskler, mağaranın ibadet yeri olarak kullanıldığını düşündürmektedir. Mağara ziyaretçilere kapalı olup, bilgilendirme levhası dışında çevresinde herhangi bir tesis bulunmamaktadır.

KAFADAĞI KIŞ SPORLARI MERKEZİ: Doğanhisar ilçesi sınırlarında bulunan Kafa Dağı'nda bulunmaktadır. Günümüzde herhangi bir tesis bulunmayan ve toprak yolla ulaşılan merkezin; sadece Gençlik ve Spor Bakanlığı'nca 2002 yılında yapılmış tespitleri bulunmaktadır. Bu tespite göre merkezde iki adet telesiyej tesisi yapılması önerilmektedir.

BARLAS İMAR PLANLAMA MÜŞAVİRLİK LTD.ŞTİ

KONYA OVASI PROJESİ TURİZM MASTER PLANI

(Aksaray, Karaman, Konya, Niğde)



YERKÖPRÜ ŞELALESİ: Hadim ilçesi sınırlarında, Göksu Nehri'nin oluşturduğu bir şelaledir. Şelaleye ulaşım asfalt yolla sağlanmaktadır. Ancak şelalenin görülebilmesi için 20-30m'lik tırmanış yapılması gerekmektedir. Şelalenin görülebildiği bakı noktasında Hadim Belediyesi'nce mesire alanı düzenlemesi yapılmıştır. Bu düzenleme ile otopark, wc ve oturma grupları yapılmıştır.

Hadim Yerköprü Şelalesi I. ve III. Derece

Doğal Sit Alanı Nazım ve Uygulama İmar Planı Konya Büyükşehir Belediyesi tarafından sürdürülmektedir.

KÖŞK TERMAL KAPLICASI: Höyük ilçesi Köşk Mahallesi sınırlarındadır. Kaplıca suyu 41,5 C° olup, adale spazmları, romatizmal hastalıklar, eklem kireçlenmelerinin tedavisinde etkindir. Kaplıcanın bulunduğu alanda sadece yaz aylarında açık olan bir adet tesis bulunmaktadır. Kaplıca şahıs mülkiyetindedir.

KÖMÜŞİNİ GÖLÜ: Kulu ilçesi sınırları içinde bulunmaktadır. Göl yıl boyunca 150 tür kuşa ev sahipliliği yapmaktadır. Gölde Mevlana Kalkınma Ajansı finansmanı ile bir adet kuş gözlem evi kurulmuştur.



ILGIN TERMAL TURİZM MERKEZİ: 16.12.2006 tarih ve 26378 sayılı resmi gazete yayınlanan bakanlar kurulu kararı ile termal turizm merkezi olarak ilan edilmiştir. Termal turizm merkezi sınırı yakınında bulunan Çavuşlu Gölü'nü de kapsamaktadır. Ilgın ilçe merkezinde yer almaktadır. Termal su kaynaktan 42 derece olup, romatizmal sendromlar, karaciğer, safra yolları, metabolizma hastalıklarının tedavisinde yararlıdır. Termal turizm merkezinde, biri Ilgın Belediyesi mülkiyetinde olmak üzere, 2 adet otel

bulunmaktadır. Ayrıca halka açık kaplıca havuzu da belediyesince işletilmektedir. Yine bu havuzun yakınında pansiyon tipinde küçük işletmeler de bulunmaktadır. Termal merkezde 1236 yılında yaptırılan tarihi hamam, halen aynı amaçla işletilmektedir.

MEKE GÖLÜ: Karapınar ilçe sınırları içinde Konya- Ereğli Karayolu'ndan 2 km içeride yer almaktadır. Volkan kraterinin su ile dolması sonucu oluşmuştur. Gölün içinde adalar bulunmaktadır. RAMSAR-sulak alan olan göl son yıllarda kurumaya yüz tutmuştur. Göle

BARLAS İMAR PLANLAMA MÜŞAVİRLİK LTD.ŞTİ

KONYA OVASI PROJESİ TURİZM MASTER PLANI

(Aksaray, Karaman, Konya, Niğde)

ulaşım asfalt yol ile sağlanmaktadır. Göl ve çevresinde gelen ziyaretçilere yönelik tesis bulunmamaktadır. Göl ve çevresi kamu mülkiyetindedir.

KARAPINAR OBRUKLARI: Yer altı suyu seviyesindeki düşüş nedeniyle oluşmaktadır. Konya Ovası'ndan Tuz Gölü'ne doğru akan yer altı suyu kireçtaşı kayalarını çözerek yer altı boşlukları oluşturmaktadır. Bu boşlukları doldura yer altı su seviyesinin düşmesi sonucunda; dengesi bozulan yüzey tabakaları çökmekte ve obruklar oluşmaktadır. Obruk oluşumları son yıllarda artan hızda devam etmektedir. Obrukların bir kısmı su ile dolmaktadır.



ACIGÖL: Karapınar ilçesinde, Konya- Ereğli Karayolu'ndan 1 km içeride yer almaktadır. Volkanik bir çukurun su ile dolması sonucu oluşmuştur. Suyu magnezyum sülfat barındırdığından canlı yaşayamamaktadır. Gölün kıyıları oldukça diktir. Gölün çevresi toprak bir yol ile gezilebilmektedir. Gölde gelebilecek ziyaretçilere yönelik tesis bulunmamaktadır. Göl ve çevresi kamu mülkiyetindedir. Meke ve Acı Göl Nazım ve Uygulama İmar Planı Konya Büyükşehir

Belediyesi tarafından sürdürülmektedir.

TINAZTEPE MAĞARASI: Seydişehir ilçesinde Konya - Antalya karayolu üzerinde yer almaktadır. Yatay özellikle olan mağaranın 1580m'lik bölümü ziyarete açık durumdadır. Bu bölümün sonunda mağara göl ile sonlanmaktadır. Mağara içi gezi yolu ve ışıklandırması tamamlanmıştır. Mağaranın girişine kadar yaya yolu düzenlenmiştir. Mağara ulaşan yaya yolunun başlangıcında gününbirlik tesis, otopark, alış-veriş ünitelerinin bulunduğu tesisler bulunmaktadır.



BARLAS İMAR PLANLAMA MÜŞAVİRLİK LTD.ŞTİ

KONYA OVASI PROJESİ TURİZM MASTER PLANI

(Aksaray, Karaman, Konya, Niğde)

1.4. NİĞDE

1.4.1. TARİHİ VE ARKEOLOJİK DEĞERLER

NİĞDE MÜZESİ: Niğde’de müzecilik 1939 yılında Akmedrese’nin İstanbul Arkeoloji Müzeleri’nin deposu olarak kullanılması ile başlamıştır. 1957 yılında Niğde müzesi kurulmuş, yine aynı yerde ziyarete açılmıştır. 1977 yılında günümüzde faaliyet gösterdiği binaya taşınmıştır. Müzede sergilenen eserlerin büyük bir çoğunluğu, Niğde ve çevresinde yapılan kazılardan elde edilen buluntulardır. Müzede aşağıda listelenen eserler 6 salonda sergilenmektedir.

Birinci Salon:

Pınarbaşı Höyük, Tepecik Höyüğü, Kaletepe Obsidyen Atölyesi ve Köşk Höyük kazılarında elde edilen buluntular
Köşk Höyük Kalkolitik Evi birebir kurgusu

İkinci Salon:

Göltepe Höyüğü kazılarında elde edilen Eski Tunç Çağı’na ait buluntular
Acemhöyük kazılarında çıkarılan eserler
Kestel antik kalay maden ocağındaki galeri girişi kurgusu

Üçüncü Salon:

Geç Hitit şehir devletlerinden Nahita ve Tuvanuva’ya ait fırtına ve bereket tanrısı stelleri
Kaynarca Tümülüsü buluntuları
Göllüdağ Aslanı

Dördüncü Salon:

Helenistik, Roma ve Bizans dönemi buluntuları
Tepebağları, Porsuk Höyük ve Acemhöyük kazılarında elde edilen eserler
Tyana’dan çıkarılan heykeltıraşlık ürünleri ile mezar stelleri

Beşinci Salon:

Grek, Helenistik, Roma, Bizans ve Osmanlı dönemi sikkeleri
Selçuklulardan kalma gümüş define
Kapadokya Krallığı’na ait Tepebağları Definesi
Mumya bölümünde, Ihlara Vadisi’nde bulunan Rahibe Mumyası ve Çanlı Kilise’den çıkarılan 4 adet bebek mumyası

Altınca Salon: Etnografik eserler

KONYA OVASI PROJESİ TURİZM MASTER PLANI

(Aksaray, Karaman, Konya, Niğde)



NİĞDE KALESİ: Niğde Kalesi Alâeddin Tepesi'nin kuzey kısmı üzerine inşa edilmiştir. Kalenin kitabesi olmadığından yapım yılı kesin olarak bilinmemektedir. Kale; iç surlar ve iç surları ve konut alanlarını içine alan dış surlardan oluşmaktadır. Kalenin restorasyonu 2008 yılında tamamlanmıştır. Günümüzde iç kalenin bulunduğu alan park alanı olarak kullanılmaktadır. Surlarda yer alan bölümler ise geleneksel yaşam müzesi, satış üniteleri, kafeterya ve toplantı salonu olarak kullanılmaktadır.

İç kalenin güneybatı köşe burcu 1901-2 yıllarında yıkılarak, ongen planlı ve minare görünümlü saat kulesi inşa edilmiştir. Sultan Abdülhamit fermanı ile yapılan bu saat kulelerinden yalnızca elli tanesi günümüze gelebilmiştir.

ALAEDDİN CAMİİ: Niğde il merkezinde Niğde Kalesi'nin de bulunduğu Alaeddin Tepesi üzerinde iç kalenin güneyinde bulunmaktadır. 1223 yılında yapılan cami, dışı kapalıdır. Caminin yekpare görünüşünü kırmak için güney cephede iki, diğer cephelerde birer pencere, doğu ve kuzey cephelerde birer taç kapı yapılmıştır. Caminin kuzeydoğu köşesinde tek şerefeli minaresi bulunmaktadır. Günümüze kadar onarımlar geçirmesine karşın cami; orijinalliğini büyük ölçüde korumuştur. Alaeddin Camii'nin en büyük özelliği kapısındaki taş işlemlerde uygun güneş ışığının düşmesiyle taç giymiş bir kız silüetinin belirmesidir. Güneşin ışınlarının yansımalarıyla ışık ve gölgeler vasıtasıyla fesli veya taçlı, örgülü saçları yanlarından sarkan, boynunda takıları olan bir genç kız görüntüsü ortaya çıkmaktadır.



HÜDAVENT HATUN TÜRBESİ: Niğde il merkezinde yer almaktadır. 1312-13 yıllarında yapılmıştır. Tek katlı ve sekizgen planlıdır. Türbe çeşitli tarihlerde onarım görmesine karşın orijinalliğini korumaktadır. Niğde Belediyesi tarafından çevre düzenleme yapılmıştır.

BARLAS İMAR PLANLAMA MÜŞAVİRLİK LTD.ŞTİ

KONYA OVASI PROJESİ TURİZM MASTER PLANI

(Aksaray, Karaman, Konya, Niğde)



AK MEDRESE: Niğde il merkezinde Saruhan Mahallesi'nde yer alan medrese, 1409-10 yıllarında yapılmıştır. Medrese, açık avlulu, iki katlıdır. Medresenin plan şeması simetriktir. Günümüzde medrese, Niğde Belediyesi'nin kültürel ve sosyal faaliyetleri için "kültür evi" olarak kullanılmaktadır.



RAHMANİYE CAMİİ: Niğde il merkezinde iç kalede yer alır. Cami; dikdörtgen planlı ve düz damlıdır. Cami harim, üç gözlü son cemaat yeri ve tek şerefeli minareden oluşur. Cami, orijinalliğini büyük ölçüde korumuştur.

SUNGURBEY CAMİİ: Niğde il merkezinde Niğde Kalesi'nin güneybatısında yer almaktadır. Cami dikdörtgen planlı çifte minareli Selçuklu eserlerine bir örnektir. Camide doğu ve kuzeyde birer taç kapı ile ikili cephe anlayışıyla yapılmıştır. Camiye bitişik olarak sekizgen planlı türbe bulunmaktadır. 18. Yüzyılda çıkan yangın sonucu örtü sistemi ve minareleri tamamen yıkılmıştır. Yapılan onarımlar sonucun günümüzdeki durumuna gelmiştir.

SOKULLU MEHMET PAŞA BEDESTENİ: Niğde il merkezinde kalenin güneybatısında, Sungurbey Camii'nin kuzeyine bitişik durumdadır. Bedesten üstü örtülü arasta şeklindedir. İki tarafa yerleştirilen 48 adet dükkan ile doğu tarafa geçi sağlayan mekanlardan oluşur. Bedestene kuzey, güney ve doğu cephelerin ortasında yer alan girişler ile girilmektedir. 2006 yılında Vakıflar Genel Müdürlüğü tarafından restore edilmiş olan bedesten, günümüzde herhangi bir kullanımla değerlendirilmemektedir.



NİĞDE SİVİL MİMARLIK ÖRNEKLERİ: Geleneksel evler, Niğde il merkezi Kadioğlu ve Cullaz Sokak'ta yoğunlaşmaktadır. Yapılar genelde 2 katlıdır. Yapılara giriş çoğunlukla çift kanatlı ahşap kapıyla yapılır. Genelde yapılarda bahçe vardır. Yapıların ana taşıyıcı elamanı olan duvarlar genelde ince yönü, kaba yönü ve moloz taştan inşa edilmiştir. Duvar örgüsünde kum ve kireç karışımı kullanılmıştır.

BARLAS İMAR PLANLAMA MÜŞAVİRLİK LTD.ŞTİ

KONYA OVASI PROJESİ TURİZM MASTER PLANI

(Aksaray, Karaman, Konya, Niğde)



KADIOĞLU KONAĞI: 1863 yılında Aşağı Kayabaşı Mahallesi'nde yapılan Kadıoğlu Konağı Niğde Belediyesi tarafından kamulaştırılmıştır. Yapılacak restorasyon çalışmaları ardından Belediye tarafından sosyal amaçlı kullanımı planlanmaktadır.

GÜMÜŞLER MANASTIRI: Niğde Merkez ilçesi, Gümüşler beldesi sınırları içindedir. Kesin olmamakla beraber yapımı 10. Yüzyıla tarihlenmektedir. Manastır masif kayaya oyulmuştur. Manastırın ortasında 14m yüksekliğinde avlu bulunmaktadır. Avlunun doğu, batı ve güney kısımlarında kayalara oyulmuş mesken ve müstemilatlar, kuzeyinde ise kilise bulunmaktadır. Kilise duvarlarında freskolar bulunmaktadır. Manastırın dışında yerleşme alanları oldukça geniş bir alana yayılmıştır.



Manastır ve çevresinin bir kısmı ziyarete açıktır. Manastıra ulaşım asfalt yolla sağlanmaktadır. Ziyaretçilere yönelik kısıtlı sayıda otopark ve günübirlik tesis bulunmaktadır. Manastır ve kaya yerleşmelerin bulunduğu alan kamu mülkiyetindedir.



ANDABALIS: Literatürde Kostanti ve Helena Kilisesi olarak anılmakta olan kilise, Niğde il merkezi'nin 8 km kuzeydoğusunda, Niğde-Kayseri karayolunda Yenimahalle sınırları içindedir. Yapı 6 Yüzyıla tarihlenmekle birlikte, 11. ve 12. Yüzyıllarda bugün görülebilen duvar resimleri yapılmıştır. Kilisede; 1996 yılında başlanan kurtarma kazılarına 2011 yılında tamamlanmıştır. Kurtarma kazılarından sonra restitüsyon, restorasyon ve çevre düzenlemesi çalışmaları büyük oranda

tamamlanmıştır. Kilise ziyarete kapalı olup, koruma altındadır. Asfalt bir yolla ulaşılabilen kilise ve çevresinde ziyaretçilere yönelik herhangi bir tesis bulunmamaktadır.

BARLAS İMAR PLANLAMA MÜŞAVİRLİK LTD.ŞTİ

KONYA OVASI PROJESİ TURİZM MASTER PLANI

(Aksaray, Karaman, Konya, Niğde)



RUM KİLİSESİ: Niğde il merkezi Eskişaray Mahallesi'ndedir. Kapısındaki kitabeden 1861 yılında yapıldığı anlaşılmaktadır. Bazalt cinsi düzgün kesme taşla inşa edilmiştir. Kilise içindeki süslemeler büyük ölçüde korunmuştur. Günümüzde kilise kapalı durumdadır. Restorasyon çalışmaları 2015 yılı içinde başlayacaktır.

ERMENİ KİLİSESİ: Niğde il merkezi Eskişaray Mahallesi'nde Rum Kilisesi ile yakın konumdadır. Üç nefli, bazilika planlı kilise; kesme taştan yapılmıştır. Kilise ziyarete açık değildir.



AKTAŞ KİLİSESİ: Merkez ilçe Aktaş beldesi içindedir. Üç nefli, bazilikal planlı kilisenin batısındaki narteks yıkılarak son cemaat yeri olarak yapılmış ve kilisenin kuzeybatısına minare inşa edilmiştir. Kilise halen cami olarak kullanılmaktadır.

YEŞİLBURÇ KİLİSESİ: Merkez ilçe Yeşilburç köyü içindedir. Sarı renkli kesme taş ve bazalttan yapılmış üç nefli bazilika planlı bir kilisedir. Kilisenin doğusunda iki katlı çan kulesi bulunmaktadır. Yapı halen cami olarak kullanılmaktadır.



HAMAMLI KİLİSESİ: Merkez ilçe Hamamlı köyü sınırlarındadır. 19 Yüzyılda inşa edildiği düşünülmektedir. Üç nefli bazilika planlı kilisenin içindeki süslemeler büyük oranda korunmuştur.

KONAKLI KİLİSESİ: Merkez ilçe Konaklı beldesi sınırlarındadır. Kilise bazilika planlı olup yapımında bazalt kullanılmıştır. Kilise üzerindeki kitabesinden 1844 yılında yapıldığı anlaşılmaktadır. Kilisenin restorasyonu Kültür Varlıkları ve Müzeler Genel Müdürlüğü tarafından yaptırılmakta olup, halen devam etmektedir.

BARLAS İMAR PLANLAMA MÜŞAVİRLİK LTD.ŞTİ

KONYA OVASI PROJESİ TURİZM MASTER PLANI

(Aksaray, Karaman, Konya, Niğde)

KİLİSELER: 1800'lü yıllara tarihlenen daha birçok kilise ilçe ve köylere dağılmış durumdadır. Yukarıda anlatılan kiliseler dışında Ovacık Kilisesi, Küçükköy Kilisesi, Fertek Kilisesi, Kumluca Kilisesi, Hasaköy Kilisesi, Dikilitaş Kilisesi ve Hançerli Kilisesi bulunmaktadır.



GÖLLÜDAĞ ÖREN YERİ: Merkez ilçe Kömürcü köyü sınırlarında bulunan Göllüdağ zirvesinde yer almaktadır. Geç Hitit dönemi yerleşmesidir. Çeşitli tarihlerde kazı çalışması yürütülen ören yerinde en son kazı 1992 yılında yapılmıştır. Ören yerinin etrafı surlarla çevrilidir. Yerleşmenin dokusu korunmasına karşın yapılar tamamen yıkılmış durumdadır. Ören yerine ulaşım köye kadar asfalt yol ile daha sonra yaklaşık 8 km uzunluğunda toprak yolla sağlanmaktadır. Ören yerinde gelebilecek ziyaretçilere yönelik herhangi bir tesis bulunmamaktadır. Ören

yerinin tamamı kamu mülkiyetindedir.

KUŞ KAYASI KAYA MEZARLARI: Merkez ilçe Karaatlı beldesinde bulunmaktadır. Kaya mezarları buldukları vadinin güney yamacında 11, kuzey yamacında 4 adet olmak üzere toplam 15 adettir. Kaya mezarları genelde aynı tiptedir. Sadece biri tanesi iki katlı olarak yapılmıştır. Kaya mezarlarına asfalt yol ile ulaşılmaktadır. Kaya Mezarları ve çevresinde gelebilecek ziyaretçilere yönelik herhangi bir tesis ve ya levhalama bulunmamaktadır. Kaya mezarlarının bulunduğu alan kamu mülkiyetindedir.



KALETEPE OBSİDYEN ATÖLYESİ: Merkez ilçe Kömürcü köyü sınırlarında bulunmaktadır. Yapılan kazı çalışmalarında Paleolitik Çağdan, Kalkolitik Çağ'a uzanan çeşitli alet, dilgi, çekirdek ve yongalar bulunmuştur. Atölyelerin bulunduğu alanda kazı çalışmaları halen devam etmekte olup; buluntular Niğde Müzesi'nde sergilenmektedir. Atölyelere ulaşım Kömürcü köyüne kadar asfalt yol, geri kalan 1km'lik kısım ise toprak yolla sağlanmaktadır. Atölyeler ve çevresinde gelebilecek ziyaretçilere yönelik herhangi bir tesis ve ya levhalama bulunmamaktadır.

BARLAS İMAR PLANLAMA MÜŞAVİRLİK LTD.ŞTİ

KONYA OVASI PROJESİ TURİZM MASTER PLANI

(Aksaray, Karaman, Konya, Niğde)

PAŞA CAMİİ VE BEDESTENİ: Bor ilçe merkezindedir. Cami bedesten üzerine inşa edilmiştir. Enlemesine yönelen dikdörtgen planlıdır. Taş ve tuğla malzeme ile karışık teknikte inşa edilmiştir. 1573 yılında inşa edilen cami halen kullanılmaktadır. Bedestenin de ticaret birimleri halen faaldir.



TYANA ANTİK KENTİ: Antik kent Bor ilçesi, Kemerhisar beldesi yerleşim alanındadır. Kemerhisar yerleşimi bu antik kent üzerine kurulmuştur. Tyana antik kenti çeşitli medeniyetlere ev sahipliği yapmasına karşın en parlak dönemini Geç Hitit ve Roma dönemlerinde yaşamıştır. Kemerhisar yerleşmesinin antik kent üzerinde olması nedeniyle günümüze kadar ulaşabilen yapı sayısı oldukça azdır. Antik kentin kısmen ayakta kalan hamam ve su kemerleri antik kente görsellik kazandırmaktadır. Roma Havuzu'nun

bulunduğu alandan antik kente kadar uzandığı düşünülen su kemerlerinin 1,5 km'lik bölümü ayakta olup diğer kısımları toprak altında ve ya yıkılmış durumdadır. Antik kentte kazı çalışmaları 2000 yılından beri devam etmektedir. Antik kentte ulaşım asfalt yolla sağlanmakta olup, gelen ziyaretçilere yönelik düşük nitelikli bir günübirlik tesis, wc ve bilgilendirme tabelaları bulunmaktadır. Antik kentin yer üstünde görünen kısımları kamu mülkiyetinde iken, diğer alanları özel mülkiyette kalmaktadır.

ROMA HAVUZU: Roma Havuzu Bor ilçesi Bahçeli beldesi sınırlarında yer almaktadır. Roma Dönemi'nde M.S. 2 Yüzyılda inşa edilmiştir. Havuz düzgün kesme taştan inşa edilmiştir. Havuz su kaynağının üzerine yapılmıştır. Havuzdan çıkan su kemerlerle Tyana Antik Kenti'ne kadar taşınmıştır. Günümüzde havuz çevresi Bahçeli Belediyesi tarafından rekreasyon alanı olarak düzenlenmiştir. Havuz turizm amaçlı ziyaretten çok, rekreasyon amaçlı olarak ziyaret edilmektedir. Havuza ulaşım son 1 km'si bozuk asfalt yoldan ulaşılmaktadır. Havuzda gelen ziyaretçilere yönelik otopark, bilgilendirme levhası, wc, büfe gibi tesisler bulunmaktadır. Alanın tamamı kamu mülkiyetindedir.



KONYA OVASI PROJESİ TURİZM MASTER PLANI

(Aksaray, Karaman, Konya, Niğde)

KÖŞK HÖYÜK: Bor ilçesi Bahçeli beldesi sınırlarında Roma Havuzu'nun batı kısmında yer almaktadır. 1980 yılında yapılan altyapı kazısı ile keşfedilen höyükte 1981 yılında kazı çalışmalarına başlanmıştır. Beş tabaka halindeki höyüğün ilk dört tabakası Geç Neolitik; beşinci tabakası ise Erken Kalkolitik döneme ait yerleşmelere rastlanılmıştır. Kazılar sonucu elde edilen eserler Niğde Müzesi'nde sergilenmektedir. Höyük çevresinde gelebilecek ziyaretçilere yönelik herhangi bir tesis bulunmamaktadır.



KAVLAKTEPE YER ALTI ŞEHİRİ: Çamardı ilçesi Kavlaktepe köyü içindedir. Girişten sonra oda şeklinde bir genişlikten sonra sağa sola tünelli geçişler yer almaktadır. Bölgede yer alan diğer yer altı şehirlerinde olduğu gibi kapı taşları ve havalandırma bacaları bulunmaktadır. Niğde Müze Müdürlüğü'nce kurtarma kazısı ve temizlik çalışması yapılmıştır. Ayrıca ışıklandırması da yapılmıştır. Günümüzde yer altı şehri ziyaretçilere kapalı durumdadır. Yapılan

düzenlemeler de geçen yıllar içinde eskimiş ve tahrip olmuştur. Ziyaretçilere yönelik herhangi bir tesis ve ya levhalama bulunmamaktadır. yer altı şehrinin giriş kısmı kamu mülkiyetindedir.

GÖLTEPE ÖREN YERİ: Çamardı ilçesi Celaller köyü sınırları içinde yer almaktadır. İlk Tunç Çağı'na ait kalay madeni ocağıdır. Niğde Müzesi Başkanlığında yapılan kazılarda elde edilen buluntular Niğde Müzesi'nde sergilenmektedir. Ören yerine ulaşım Celaller köyüne kadar asfalt, köyden maden ocağına kadar ise toprak yol ile sağlanmaktadır. Ören yeri ve çevresinde gelebilecek ziyaretçilere yönelik herhangi bir tesis bulunmamaktadır.

KONYA OVASI PROJESİ TURİZM MASTER PLANI

(Aksaray, Karaman, Konya, Niğde)



ÖKÜZ MEHMET PAŞA KÜLLİYESİ: Külliye Ulukışla ilçe merkezinde yer alır. Külliye kervan yolcuları ve sefere çıkan askerlerin kışlağı olması amacıyla yapılmıştır. Külliye cami, arasta, kervansaray ve hamamdan oluşan yapılar topluluğudur. Külliye içindeki cami kareye yakın dikdörtgen planlıdır. Kuzeyinde üç birimli son cemaat yeri bulunmaktadır. Çeşitli tarihlerde yapılan onarımlardan dolayı orijinalliyini yitirmiştir. Arasta, külliyenin odak noktasıdır. Arasta içinde dolaşımı sağlayan üstü örtülü sokak şeklindedir. Yapının

doğu ve batı cephelerinden iki kapıyla arastaya girilmektedir. Koridorun her iki kenarında dükkanlar sıralanmaktadır. Kervansaray bölümü iki ayrı ahır ve geceleme mekanlarından oluşmaktadır. Külliye Vakıflar Genel Müdürlüğü tarafından aslına uygun olarak restore edilmiştir. Külliyenin kullanım hakkı Ulukışla Belediyesi tarafından alınmıştır. Külliye'nin arasta kısmı alış-veriş birileri, hamamı asli kullanımına uygun olarak hamam, kervansaray kısmı ise kültür merkezi olarak kullanılacaktır. Hanın kullanım hakkı Ulukışla Belediyesi'ne devredilmiştir.

PORSUK HÖYÜK: Ulukışla ilçesi Porsuk köyü sınırları içinde Ankara- Adana Karayolu'nun güneyindedir. Höyükte kazılara 1969 yılında başlanmıştır. Kazı çalışmaları sonucunda höyükteki yerleşmenin Demir Çağı ağırlıklı olup, Geç Roma Dönemi'ne kadar sürdüğü tespit edilmiştir. Höyükten kazılar sonucu elde edilen buluntular Niğde Müzesi'nde sergilenmektedir. Höyük çevresinde gelebilecek ziyaretçilere yönelik herhangi bir tesis bulunmamaktadır. Ancak höyük içindeki buluntuları ve yaşamı anlatan bilgilendirme levhaları bulunmaktadır. Höyüğün bulunduğu alan kamu mülkiyetindedir.



1.4.2. DOĞAL DEĞERLER

ALADAĞLAR MİLLİ PARKI: Aladağlar Milli Parkı, 2873 sayılı Milli Parklar Kanunu'nun 3. maddesi gereğince 21.04.1995 yılında Bakanlar Kurulu kararı ile Kayseri, Niğde ve Adana illeri dahilinde kalan 54.524 Ha. Büyüklüğünde bir alanda ilan edilmiştir.

BARLAS İMAR PLANLAMA MÜŞAVİRLİK LTD.ŞTİ

KONYA OVASI PROJESİ TURİZM MASTER PLANI

(Aksaray, Karaman, Konya, Niğde)



Aladağlar Milli Parkı 730 rakımdan 3756 rakıma kadar yükseklik farkı gösterdiğinden biyo-çeşitlilik yönünden oldukça zengindir. Milli Park'ta yaşayan av ve yaban hayvanlarının başında dağ keçisi, su samuru, vaşak, kurt, yaban domuzu, tilki, tavşan, kuşlardan ise keklik bulunmaktadır. Aladağlar ormanlarında karaçam, köknar, sedir, titrek kavak, meşe türü ağaçlar bulunmaktadır. Orman sınırı üstünde kalan rakımlarda ise alpin bitki türleri bulunmaktadır.

Aladağlar üzerinde gezi ve tırmanış yapacak olan araştırmacı ve dağcılar, genellikle Çamardı ilçesi Çukurbağ köyü üzerinden, Aladağların yalnız Demirkazık doruğuna tırmanış yapmak isteyenler, Demirkazık köyünden de Aladağlara giriş yapmaktadırlar. Demirkazık batı yamaç tırmanışı ve Çımbar vadisinde gezi yapacak olanlar, Demirkazık köyünden dağlara giriş yapmaktadır. Gerek Çukurbağ gerekse Demirkazık köylerine ulaşım asfalt yolla sağlanmaktadır. Her iki köye ziyaretçilere yönelik pansiyon ve küçük oteller, marketler bulunmaktadır. Demirkazık köyünde Gençlik Hizmetleri ve Spor İl Müdürlüğü'ne ait kamp eğitim merkezi, dağ ve kayak evi bulunmaktadır.



Toros-Aladağlar üzerinde yapılacak gezi ve tırmanışlar, genellikle dört bölüm halinde uygulanmaktadır. Bu gezi ve tırmanışlar sırası ile Demirkazık, Yedigöller, Kaldı ve Turasan tırmanışları olarak programlanmaktadır. Bu gezi ve tırmanış programlarını güneyden-kuzeye Kaldı-Turasan, Yedigöller ve Demirkazık programı şeklinde de uygulamak mümkündür. Aladağların en yüksek doruğu olan Demirkazık tırmanışları için genel olarak Sokulupınar kamp yeri kullanılmaktadır. Sokulupınar kamp yerine ulaşım yaya olarak Çukurbağ ve Demirkazık köylerinden sağlanmaktadır.

Yedigöller vadisine geçiş Çukurbağ köyü veya Sokulupınar kamp yerinden yaya olarak sağlanmaktadır. Çukurbağ'dan Yedigöller kamp yerine yaklaşık 8-10 saat süren bir yürüyüşle ulaşılmaktadır.

Aladağların ikinci en yüksek tepesi olan Kızılkaya doruğu, Yedigöller vadisinin güneybatısında yükselmektedir. Kızılkaya doruk çıkışı için güçlük derecesi değişik, farklı

BARLAS İMAR PLANLAMA MÜŞAVİRLİK LTD.ŞTİ

KONYA OVASI PROJESİ TURİZM MASTER PLANI

(Aksaray, Karaman, Konya, Niğde)



çıkış yolları vardır. Zirve tırmanışı genelde Yedigöller Vadisi'nde yapılan kamp alanından yapılmaktadır. Zirve tırmanışı buradan 5-6 saat sürmektedir. Aladağlar'da bu belli başlı rotalar dışında gelen ziyaretçilerin kendi rotalarını belirleme imkanları bulunmaktadır.

Aladağlara zirve tırmanışları genelde Haziran ile Eylül ayları arasında gerçekleştirilebilmektedir. Kış aylarında ise kısıtlı sayıda kayakçı düzenlenmemiş kayak alalarında serbest kayak yapmaktadırlar.

NİĞDE KENT ORMANI: Niğde-Bor karayolu üzerinde merkez ilçe sınırlarında yer almaktadır. Kent ormanı Niğde Belediyesi tarafından işletilen alanda; mesire alanları, çocuk oyun alanları ve otopark alanı bulunmaktadır.

ÇİFTEHAN TERMAL TURİZM MERKEZİ: Çiftehan Termal Turizm Merkezi; 17.10.1993 tarihli ve 21731 Sayılı Resmi Gazete'de yayımlanarak yürürlüğe Bakanlar Kurulu Kararıyla Termal Turizm Merkezi ilan edilmiştir. Alan Çiftehan yerleşmesinin içinde yer almaktadır. Termal su kaynaktan 44 derece ve 3 lt/sn debi ile çıkmaktadır. Kaplıca romatizmal hastalıklar, kireçlenme, cilt hastalıklarının tedavisinde etkindir.



Kaplıcanın bulunduğu alanda iki büyük otel ve devremülk kompleksi bulunmaktadır. Bu büyük tesislerin dışında yerleşme içinde kaplıcaya gelen ziyaretçilere hizmet veren pansiyonlar da bulunmaktadır. Niğde Özel İdaresine ait Fizik Tedavi ve Rehabilitasyon Merkezi'nin inşaatı devam etmektedir. Kaplıcada ayrıca oldukça niteliksiz genel kullanıma yönelik iki adet havuz bulunmaktadır.

BARLAS İMAR PLANLAMA MÜŞAVİRLİK LTD.ŞTİ

KONYA OVASI PROJESİ TURİZM MASTER PLANI

(Aksaray, Karaman, Konya, Niğde)

BOLKAR DAĞLARI KAYAK MERKEZİ:

Ulukışla ilçesi Meydan köyü sınırlarında, Ulukışla'ya 20km uzaklıkta yaklaşık 750 Ha alanı kapsayan alanda kış sporları merkezi planlaması Niğde İl Özel İdaresi tarafından yürütülmektedir. Kış sporları merkezinin büyük kısmı birinci derece doğal sit alanı içinde kalmaktadır. Planlama sonucunda üç adet mekanik tesis ve kayak pistleri yapılması düşünülmektedir. Ayrıca alanda turizm tesisleri, günübirlik tesisler, idari ve sosyal birimler, mesire alanları yapılması planlanmaktadır. Günümüzde alanda inşaatı durdurulmuş 5 katlı yapı inşaatı dışında herhangi bir tesis bulunmamaktadır. Kayak merkezine ulaşım Meydan Köyünden sonra stabilize yol ile sağlanmaktadır. Kayak alanı içinde şahıs mülkiyetinde alanlar bulunmaktadır.



NARLIGÖL- ILICA TERMAL TURİZM MERKEZİ: Turizm merkezi ile ilgili bilgiler, merkezin sınırlarının çoğunluğunun Aksaray İli sınırları içinde kalmasından dolayı, Aksaray ili ile ilgili bölümde verilmiştir. Turizm merkezinin Niğde sınırları içinde kalan Narlıgöl gerek termal turizm alanını ziyaret eden ziyaretçiler, gerekse Aksaray ve Niğde'den gelen ziyaretçiler tarafından rekreasyon amacıyla kullanılmaktadır. Göl birinci derece doğal sit alanıdır. Göle ulaşım asfalt yol ile sağlanmakta olup, göl çevresinde herhangi bir tesis bulunmamaktadır.



KONYA OVASI PROJESİ TURİZM MASTER PLANI

(Aksaray, Karaman, Konya, Niğde)

2. KÜLTÜREL VE FOLKLORİK DEĞERLER

2.1. AKSARAY İLİ

2.1.1. HALKOYUNLARI



Aksaray yöresinde oynanan halk oyunları Konya ve Kırşehir oyun havalarıyla benzerlik göstermektedir.

Aksaray genelinde Kaşık oyunları ve bozkır halayları görülmektedir.

Yörede İç Anadolu kültürü hakimdir. Oynanış zamanları genelde gelin alma ve asker uğurlama dönemleridir. Yörenin kuzeyindeki ilçelerde bozkır halayları görülmektedir. Ortaköy ilçesi ve çevresinde ise Kırşehir kültürü etkileşimi vardır. Bu yörede de kaşık ve bozkır halayları görülmektedir. Kadınlar bu yörelerde erkeklerden ayrı, def ve çömlleklerle ikişer kişi karşılıklı oynarlar. Erkekler ise kendi aralarında ağır (bozkır) halay, bazen de kaşık oyunu oynamaktadır.

Aksaray'a ait çok sayıda bilinen türkü mevcuttur. Bazı oyunlar türkü eşliğinde oynanmaktadır. Türkülü olan oyunların meydana ya da evde oynananları vardır. Meydan oyunları davul, zurna eşliğinde; ev içinde oynanan oyunlar ise def, tepsi, zil, kaşık gibi eşyalar ve bağlama (saz) çalınarak söylenen türküler eşliğinde oynanmaktadır.

Aksaray ağıtları, destanları, türküleri, gerek ezgisi ile gerekse sosyal olayları, sonraki nesillere aktarılması ile Türk halk edebiyatında ve müziğinde önemli bir yer tutmaktadır.

2.1.2. YÖRE MUTFAĞI

Aksaray'da hububatın geniş bir alana yayılmış olması ile bundan mamul yiyecekler, hayvancılığın gelişmiş olması dolayısıyla da et ve süt mamulleri, ayrıca bağ ve bahçelerden elde edilen sebze ve meyvelerle de mutfak için oldukça zengin malzemeler elde edilmektedir. Bamya çorbası, çörek, sepe, erişte, kuskus, mayalı, dolma mantı, soğanlama, çiğleme, sarığiburma, hoşmerim en bilinen yöresel yemeklerdir.

Hamur işlerinin başında yufka, sepe, sıkma, çörek, mayalı, vb gelmektedir. Diğerleri pilav benzeri yemeklerin yapıldığı erişte, kuskus pilavı, dolma mantı, katıklı aş gibi yemeklerdir.

BARLAS İMAR PLANLAMA MÜŞAVİRLİK LTD.ŞTİ

KONYA OVASI PROJESİ TURİZM MASTER PLANI

(Aksaray, Karaman, Konya, Niğde)

İlde en yaygın yöresel yemekler aşağıda verilmiştir.

Çorbalar: Tarhana Çorbası, Bamyacı Çorbası, Yoğurt Çorbası

Tatlılar: Pelte, Sarığı Burma (Katmer), Höşmerim, Kalburbastı, Çiğleme

Diğer Yemekler: Soğanlama, Sac Böreğı, Arabası, Kaygana

2.1.3. FESTİVAL VE ÖZEL GÜNLER

İl genelinde tespit edilen özel gün ve festivaller Tablo 28’de verilmiştir.

Tablo 28: Aksaray İli Özel Gün ve Festivalleri

FESTİVAL/ÖZEL GÜN	TARİH	YER/DÜZENLEYEN	NİTELİK
Yunus Emre Ağaçlandırma Haftası	Nisanın 1. Haftası	Sarıkaraman Belediyesi	Yerel
Sultanhanı Halı, Turizm ve Kültür Festivali	Haziran’ın 2. Haftası	Sultanhanı Belediyesi	Yerel
Aksaray İhlara Turizm ve Kültür Festivali	29 Temmuz	Aksaray Belediyesi	Yerel
Türk-Yunan Dostluk, Kardeşlik Kültür Festivali	Eylül’ün ilk haftası	Güzelyurt Belediyesi	Uluslararası
Saratlı Kültür ve Sanat Etkinlikleri Festivali	30 Temmuz	Saratlı Belediyesi	Yerel
Alâeddin Keykubat’ı Anma Günü	Ağustos’un 4. Haftası	Sultanhanı Belediyesi	Yerel
Yunus Emre’yi Anma Etkinlikleri	11 Eylül	Ortaköy’de Aksaray-Kırşehir Valilikleri yılaşırı	Ulusal

Kaynak: Aksaray Kültür ve Turizm Müdürlüğü

2.1.4. GELENEKSEL GİYİM

Aksaray’da genel olarak İç Anadolu’ya özgü giysiler benimsenmekle birlikte geleneksel giyim kuşam ilçeler arasında az çok farklılıklar gösterir. Kadın ve erkek giysilerinde el işlemelerinin önemli bir yeri vardır. Giysiler zaman içinde değışmekle birlikte, kadın giyiminde, başlıklarda, yeleklerde bu özellik korunmaktadır

Kadın Kıyafetleri: Saçlar yine kırk belik denilen ince belikler halinde veya kalın iki belik halindedir. Aralarına yine boncuklarla çatı yapılmaktadır. Başta fes vardır. Fesin üzerine, birbirinin altına geçecek biçimde (Kayma) denilen penesler, fesin etrafına ise krepler yer almaktadır. Bu krepin üzerine küçük altınlar takılmaktadır. Fesin üzerine de çit denilen yazma örtülmektedir. Giysi olarak alta kaputtan yapılmış uzunca bir gömlek, işliğin üzerinden bağı açıık, kolu kesik, şayet kesik



BARLAS İMAR PLANLAMA MÜŞAVİRLİK LTD.ŞTİ

KONYA OVASI PROJESİ TURİZM MASTER PLANI

(Aksaray, Karaman, Konya, Niğde)

giyilmezse ise yerine üç etek giyilmektedir. Bele dokuma şal kuşanılmakta. Şalın üzerine önde, kenarı kontrast renkler ile işlemeli koyu mavi yada kırmızı renkli dizlikler takılmaktadır. Ayaklarda nakışlı el örgüsü yün çoraplar ve lastik ayakkabılar vardır.

Erkek Kıyafetleri: Beyaz gömlek, bunun üzerine iki tarafı kırmalı, göğsü yarı yere kadar kapalı, yakasız işlik, üzerinde de delme denilen yelek giyilmektedir. Altına dokuma şalvar veya kırıvel, ayaklara ise yünden örülen çorap ve kundura giyilmektedir.

2.1.5. GELENEKSEL EL SANATLARI

Aksaray kültürünün bir parçası olan ve geçmişte ekonomik hayata yansıyan geleneksel el sanatlarının çoğu kaybolmuştur. Örneğin, deri işletmeciliği yüzyıllar boyunca Aksaray için önemli bir gelir kaynağı olmuştur. Varlığını koruyan el sanatlarının başında halıcılık gelmektedir.



1950'li yıllarından beri devam eden Aksaray yöresi halıları kente bağlı "Ova Köyleri" (Armutlu, Yenikent, Eski, Eşmekaya, Kutlu köyü, Sultanhanı, Yeşilova) "Bayıraltı Köyleri" (Altınkaya, Ulukışla, Yeşiltepe) "Hasan Dağı Köyleri" Elmacık, Koçpınar, İncesu,

Karataş, Gözlükuyu, Taşpınar kasabalarında dokunmaktadır. Dokunan bu halıların hammaddesi yündür. Taşpınar halılarının atkı, çözgü ve düğüm iplerinin yün olması geleneği günümüze kadar korunmuştur. Yün ipler doğal kök boylarla, yenilerde de kısmen sentetik boylarla boyanmaktadır.

Aksaray yöresi halılarında bugüne kadar gelen en eski nakış "Üç Göbekli Halı" bezemesidir. Günümüz Taşpınar halısı desenleri özgün bir karaktere sahiptir. Desenlerin büyük bir bölümünün nasıl ortaya çıktığı bilinmemektedir. Aksaray halıları "Taşpınar Halısı" ismiyle tanınmaktadır. Halılarda ana renkler koyu kırmızı ve koyu mavidir. Bu renkler dışında yerel deyişle kırbız (al), yavşan yeşili (kına rengi), tetir (tarçın rengi), pisi tüyü (gri mavi), erikipi (krem) ve siyah da ana renk olarak kullanılmaktadır.

Taşpınar halıları taban, kelle, çift somya, minder, namazlık, yastık, heybe ve eğerlik örtüsü adı verilen boyutlarda dokunmaktadır.

KONYA OVASI PROJESİ TURİZM MASTER PLANI

(Aksaray, Karaman, Konya, Niğde)

2.2. KARAMAN İLİ

2.2.1. HALKOYUNLARI



Karamanoğulları Beyliği'nin sınırları içerisinde yer alan Konya, İçel, Mut, Silifke, Ermenek, Ereğli, Aksaray ve Niğde yöreleri halk oyunları Karaman halk oyunları ve folkloruyla benzer özellikler taşımaktadır. Kıyafetlerde de Silifke ve Karaman yöresi Halk oyunları kıyafetleri hakimdir.

Kabak, Karabiberim, Silifke'nin Yoğurdu, Konyalı, Mevlana, Leblebi Koydum Tasa ve şerif Hanım belli başlı folklorik oyunlarıdır.

Karaman yöresinde oyunlar ve türkülere, davul, zurna, tef gibi enstrümanlar eşlik etmekte olup, oyunların büyük kısmında kaşık kullanılmaktadır.

2.2.2. YÖRE MUTFAĞI

Konya'ya tarihi ve kültürel yakınlığı ve uzun yıllar ilçesi olması sebebiyle Karaman mutfağı zengin Konya mutfağı ile aynıdır. Konya'da olduğu gibi Karaman'da da çok sayıda etliekmek, fırın kebabı, yaprak döneri salonları mevcuttur. Karaman'ın zengin tarihi ve kültürü yanında, mutfağında farklı lezzetleri de barındırmaktadır bunlardan: Batırık, Arabaşı Çorbası, Calla, Bulamaç, İlisıra dolması, sulu pilav, çorba çeşitleri, kaygana, yöresel helva çeşitleri ilk akla gelenlerdir.

Karaman'ın yöresel yemekleri aşağıdaki belirtilmiştir.

Çorbalar: Arabaşı çorbası, Sulu Pilav, Aşlık çorbası, Toyga çorbası, mercimekli erişte çorbası (Sakala Sünen), işkembe çorbası, paça, tarhana çorbası

Dolmalar: Köy dolması (İlisıra dolması), incir dolması, cibe dolması, yaprak dolması, lahana dolması, kabak dolması, domates dolması, patlıcan dolması, eğey dolması

Etlî Yemekler ve Köfteler: Keşkek, Çömlek kebabı (Tandır kebabı), Calla (güveç), fırın kebabı, orman kebabı, mantarlı kebab, yumurta sıdirtması, ciğer kavurma, salçalı köfte, mercimekli köfte, patatesli köfte

BARLAS İMAR PLANLAMA MÜŞAVİRLİK LTD.ŞTİ

KONYA OVASI PROJESİ TURİZM MASTER PLANI

(Aksaray, Karaman, Konya, Niğde)

Börekler: Bidik, Çörek, Gabertme, Su böreği, Saç böreği

Sulu Yemekler: Bulamaç, cilbir, topalak, tirit, tatlı nani, sütlü kabak, mıkla, sulaç, heyre, et kabağı yemeği, naneli bulgur

Pilavlar: Bulgur pilavı, sütlü pilav, erişte pilavı, çiftlik pilavı, etliekmek, batırık, kısır

Tatlılar: Gaygana, guymak, sütlü köfte, palize, köpük helva, irmik helvası, zerde, hoşmerim, hoşaf, künçlü helva, üzüm helvası, nişasta helvası, sütlaç, köfter, bandırma, aşure, ergörmez tatlısı, kadayıf tatlısı

2.2.3. FESTİVAL VE ÖZEL GÜNLER

İl genelinde tespit edilen özel gün ve festivaller Tablo 29'da verilmiştir.

Tablo 29: Karaman İli Özel Gün ve Festivalleri

FESTİVAL/ÖZEL GÜN	TARİH	YER/DÜZENLEYEN	NİTELİK
Kazımkarabekir Paşa'yı Anma Törenleri	26 Ocak	Kazımkarabekir İlçesi / Karaman Valiliği	Yerel
Ayrancı Hidrellez Şenlikleri	06 Ocak	Ayrancı Kaymakamlığı ve Belediye Başkanlığı	Yerel
Türk Dili Bayramı ve Yunus Emre'yi Anma Törenleri	12-13 Mayıs	Karaman- Valilik ve TBMM Başkanlığı	Ulusal
Çiçek Hasat Şenlikleri	14 Haziran	Dumlugöze ve Daran Köyleri/Sarıveliler Kaymakamlığı	Yerel
Kiraz Festivali	25 Haziran	Başyayla Kaymakamlığı	Yerel
Bal Festivali	30 Ağustos	Sarıveliler Kaymakamlığı	Yerel
Sılaya Hasret şenlikleri	Eylül Ayı başı	Ermenek Kaymakamlığı ve Belediyesi	Yerel
Karaman Elma Festivali	25 Eylül- Ekim ayının ilk haftası	Karaman Valiliği ve İl Tarım Müdürlüğü	Yerel
Yeşildere Yunus Emre Kültür şenliği	29 Eylül	Yeşildere Belediyesi	Yerel
Göktepe Büğlü Baba Sultan Kültür, Turizm şenlikleri ve Ceviz Ürünleri Festivali	06 Ekim	Sarıveliler Kaymakamlığı ve Göktepe Belediyesi	Yerel
Mevlana'yı Anma Töreni	8-9 Aralık	Karaman Valiliği	Yerel

Kaynak: Karaman Kültür ve Turizm Müdürlüğü

Bu özel günlerden en önemlileri Türk Dili Bayramı ve Yunus Emre'yi Anma Törenleri ve Mevlana'yı Anma Töreni'dir. Karamanoğulları Beylerinden Karamanoğlu Mehmet Bey 13 Mayıs 1277 Yılında Türkçe'nin yeniden devlet dili olarak kullanılması için ferman çıkarmasının anısına, 2015 yılında Türk Dili Bayramı ve Yunus Emre'yi Anma Törenleri'nin 738.si gerçekleştirilmiştir. Yunus Emre'nin ailesi ve kendisinin Karaman'da yaşaması nedeniyle gerçekleştirilmektedir. Mevlana'yı Anma Töreni ise Mevlana'nın Karaman'da yaşamış, evlenmiş ve 2 çocuğunun da burada doğmuş olması, annesinin ve yakınlarının mezarlarının da Karaman'da Aktekte Camiinde olması nedeniyle düzenlenmektedir.

KONYA OVASI PROJESİ TURİZM MASTER PLANI

(Aksaray, Karaman, Konya, Niğde)

2.2.4. GELENEKSEL GİYİM



Karaman yöresinde kadınlarda hala kırsal kesimde kullanılan geleneksel kıyafetler yemeni tipi ayakkabı; kişilik, şalvar, yelek ve başörtü üzerine, poşu veya örtüden oluşmaktadır. Bazı köylerde siyah lastik ayakkabı, siyah şalvar, yelek, şalvar üzerine bele kadar gelecek şekilde siyah örtü örtülmektedir. Ayrıca özel günlerde (kına gecesi, nişan, düğün) çakma ve kutnu adı verilen özel kumaştan yapılmış giysiler giyilmekte ve bu giysiler altın ve gümüş takılarla süslenmektedir.

Erkek kıyafetleri genellikle çarık veya yemeni adı verilen ayakkabı, yün çorap, kıl veya tepme şalvar, gömlek, yelek ve şapkadan oluşmaktadır. Ayrıca şalvar üzerine kuşak bağlanmaktadır. Köstekli saat, yerine göre tespih aksesuar olarak kullanılmaktadır.

Halk oyunları kıyafetleri kadınlarda patik, yün çorap, şalvar, üç etek, kuşak, yelek, gömlek, fes ve eşarptan (tülbent-yazma) oluşmakta ve çeşitli aksesuarlarla süslenmektedir. Erkeklerde ise çarık, pantolon üzerine renkli yün örme çorap (püsküllü), şalvar (pantolon-tepme tezgahlarda yünden yapılmıştır), gömlek, cepken (yelek) veya Kısa Ceket (Solta) ve püsküllü festen ibarettir. Bu kıyafet poşu, eşarp gibi çeşitli aksesuarlarla süslenmektedir.

2.2.5. GELENEKSEL EL SANATLARI



Karaman'da ağaç oyma işçiliği, marangozluk, mobilyacılık oldukça yaygındır. Giderek azalmasına karşın hala Selçuklu ahşap oymacılığı sanatı "kündekari" eserler yapan ustalar bulunmaktadır.



Halıcılık ilin önemli gelir ve geçim kaynaklarından biridir. Yılda 16.500 m² halı dokunmaktadır. Karaman'ın muhtelif yerlerinde 1.500 halı tezgahı bulunmaktadır. En çok halı dokunan yer Taşkale kasabası ve Koraş'tır. Karaman'ın Taşkale halısı, Ayrancı'nın Koraş halısı, Yollarbaşı'nın halı yastıkları ünlüdür. Karaman halılarında en belirgin motif laledir.

Taşkale kasabasında sarı ve kırmızı renklerin hakim olduğu ve dünyada tek ters ilmekle dokuma özelliği taşıyan Kızıllar halısı üretilmektedir. Kızıllar Halısı adıyla 40'ın üzerinde geleneksel motif kullanılmaktadır. Halı dışında halı yastık, terk heybesi, halı çanta, yün

KONYA OVASI PROJESİ TURİZM MASTER PLANI

(Aksaray, Karaman, Konya, Niğde)



çorap, seccade gibi hediyelik ve turistik amaçlı dokumalarda yapılmaktadır. Halılarda genellikle kök boya kullanılmaktadır.

2.3. KONYA İLİ

2.3.1. HALKOYUNLARI

Konya'da zil veya kaşık yalnız kadınlarda yer almaktadır. Erkekler oyunlarında yalnız kaşık olabilmektedir. Erkek oyunları da kadın oyunları da kıvrak kaşık ezgileridir. Kadın oyunlarında daha çok def kullanılmakta ve hemen bütün oyunlarda zil veya kaşık kullanılmaktadır. Oyunlara saz (meydan sazı), cura veya bağlama da eşlik etmektedir. İlçelerde oynanan oyunlar farklılık göstermektedir. En önemi oyun Konya kaşık oyunu olup, Orta Asya'dan Türkler tarafından getirilmiştir. Kaşık oyunlarının figürleri çok fazladır. Ayrıca Konya türkülerinin kaşık yapısı içinde oyun havaları niteliğinde oluşu hayli dikkat çekicidir. Bu halk oyunlarının koreografisi, motifleri yüzyıllardan beri hiç bir değişikliğe uğramamıştır.

2.3.2. YÖRE MUTFAĞI

Konya Mutfağı Selçuklu Saray Mutfağı ve Mevlevi mutfağından esinlenmiştir. Halen dışarıda yenen yemekler içinde Fırın Kebabı, etli ekmek ve pideler ön sırada yer almaktadır. Geleneksel Konya yemekleri etliekmek, bamya çorbası, arabası çorbası, su böreği Konya'ya özgü bir tatlı olan saçarası, yoğurt çorbası, etli topalak, tirit ve hoşmerim tatlısıdır.

2.3.3. FESTİVAL VE ÖZEL GÜNLER

İl genelinde tespit edilen özel gün ve festivaller Tablo 30'da verilmiştir.

KONYA OVASI PROJESİ TURİZM MASTER PLANI
(Aksaray, Karaman, Konya, Niğde)

Tablo 30: Konya İli Özel Gün ve Festivalleri

FESTİVAL/ÖZEL GÜN	TARİH	YER/DÜZENLEYEN	NİTELİK
Mevlana'yı Anma Törenleri	01-17 Aralık	Konya/İl Kültür ve Turizm Müdürlüğü	Uluslararası
Uluslararası Nasreddin Hoca Anma ve Mizah Şenliği	05-10 Temmuz	Akşehir Belediyesi ve Nasreddin Hoca Turizm Derneği	Uluslararası
Konya Uluslararası Mistik Müzik Festivali	22-30 Eylül	Konya Valiliği Konya İl Kültür ve Turizm Müdürlüğü Konya Büyükşehir Belediyesi	Uluslararası
Uluslararası Dünya İnançları Fotoğraf Yarışması	09-15	Konya Valiliği İl Kültür ve Turizm Müdürlüğü	Uluslararası
Kısa-ca Uluslararası Öğrenci Filmleri Festivali	Ekim veya kasım ayında bir hafta	Selçuk Üniversitesi İletişim Fakültesi	Uluslararası
Bin Nefes Bir Ses Uluslararası Türkçe Tiyatro Yapan Ülkeler Festivali	Nisan veya Mayıs ayında 1 hafta	Konya Devlet Tiyatrosu ve Konya İl Kültür ve Turizm Müdürlüğü	Uluslararası
Atatürk'ün Konya'ya İlk Gelişlerinin Yıldönümü	3 Ağustos	Konya	Yerel
Konya Fuarı	5 Ağustos-5 Eylül	Konya Belediye Başkanlığı	Ulusal
Beyşehir Ulusal Fotoğrafçılar Buluşması	17-19 Mayıs	Beyşehir Belediyesi Selçuklu Fotoğraf Sanatı Derneği	Ulusal
Mevlana ve Ailesinin Konya'ya Gelişleri Etkinlikleri	03 - 07 Mayıs	Konya Büyükşehir Belediyesi	Yerel
Huğlu Tüfek Bayramı	13 Haziran	Beyşehir Belediyesi	Yerel
Akören Şenliği	1 Haziran	Akören/Kayasu Belediyesi ve Kayasulular Derneği	Yerel
Lille Yörük Şoleni	8 Haziran	Çumra Havalisi Yörük Köyleri Yardımlaşma ve Dayanışma Derneği	Yerel
Geleneksel 6.Başarbeyi Anma Ve Kuru Fasulye Şenlikleri	8 Haziran	Selçuklu/Başarakavak Belediyesi	Yerel
Çilek Şenliği	Haziran'ın ilk haftası	Doğanhisar İlyaslar Köyü Muhtarlığı	Yerel
Çakıllar Kültür ve Sanat Şenliği	Haziranın ilk haftası	Akşehir/Çakıllar Belediyesi	Yerel
Hüyük İlçesi Yaz Şenlikleri	22 Haziran	Hüyük Belediyesi	Yerel
Yukarıçığıl Kilim Festivali	29 Haziran	İlgın/Yukarıçığıl Belediyesi	Yerel
Hasat Ve Kültür Şenlikleri	29 Haziran	Beyşehir/Sadıkıhacı Belediye Başkanlığı ve Sadıkıhacı Kültür ve Dayanışma Derneği	Yerel
Yirce şenliği	Haziranın 4. Haftası	İlgın Belediyesi ve Beykonak Eğitim ve Kültür Vakfı	Yerel
Yörük Türkmen Kültür şoleni	Haziranın 4. Haftası	Akşehir ve Yöresi Yörükleri Yardımlaşma Dayanışma Kültür Derneği ve Cankurtaran Köyü Muhtarlığı	Yerel
Beyaz Kiraz Festivali	Temmuz'un ilk haftası	Ereğli Belediyesi	Yerel
Yazyurdu Köyü Korum Şenliği	Yazyurdu Köyü Kalkınma ve Dayanışma Derneği	05-06 Temmuz	Yerel
Aşağıçığıl Kasabası Kumdöken Festivali	6 Temmuz	İlgın/Aşağıçığıl Belediyesi	Yerel
Çavuş Dede Etkinlikleri	8 Temmuz	Hüyük/Çavuş Belediyesi	Yerel
Üçpınar Kültür Ve Sanat Festivali	13 Temmuz	Bozkır/Üçpınar Belediyesi	Yerel
Başköy Bilgi Festivali	20 Temmuz	Başköy Belediyesi	Yerel
İmrenler Kültür Festivali	26 Temmuz	Hüyük/İmrenler Belediyesi	
Sanat Ve Sıla Festivali	26 Temmuz	Doğanhisar/Deşdiğin Belediyesi ve Deşdiğin Eğitim Kültür Yardımlaşma ve Dayanışma Derneği	
Tuz, Avcılık, Kültür Ve Sanat Festivali	Temmuz'un 2. Haftası	Cihanbeyli Belediyesi	Yerel

KONYA OVASI PROJESİ TURİZM MASTER PLANI

(Aksaray, Karaman, Konya, Niğde)

Tablo 30: Konya İli Özel Gün ve Festivalleri (devam)

FESTİVAL/ÖZEL GÜN	TARİH	YER/DÜZENLEYEN	NİTELİK
Kozanlı Gökgöl Dayanışma Şenliği	27 Temmuz	Kulu/ Kozanlılar Belediyesi	Yerel
Doğanbeyliler, Kültür, Bilim, Etkinlikleri Ve Festivali	Temmuz 4. Haftası	Beyşehir/ Doğanbey Belediyesi	Yerel
Karacadağ Kültür Şenliği	Temmuz	Kulu/ Karacadağ Belediyesi	Yerel
Kulu Altınbaşak Düden Gölü Kültür Ve Sanat Festivali	Temmuz	Kulu Kaymakamlığı Kulu Belediyesi	Yerel
Kültür Sanat Şenliği	Temmuz'un 4. Haftası ve Ağustos'un 1. Haftası	Akşehir/ Ortaköy Belediyesi	Yerel
Beyşehir Kültür, Sanat, Turizm Ve Göl Festivali	01-03 Ağustos	Beyşehir Belediyesi	Yerel
Bozkır Kültür Festivali	02-03 Ağustos	Bozkır Belediyesi	Yerel
Karahisar Köyü Piknik Şöleni	3 Ağustos	Beyşehir/ Karahisar Köyü Muhtarlığı	Yerel
Huğlu Kasabası Kültür Ve Sanat Festivali	04-05 Ağustos	Beyşehir/Huğlu Belediyesi	Yerel
Fasıllar Köyü Birlik Ve Dayanışma Günü	6 Ağustos	Beyşehir/ Fasıllar Köyü Muhtarlığı	Yerel
Soğuksu Şenlikleri	09-10 Ağustos	Beyşehir/ Kayabaşı Belediyesi ve Kayabaşılılar Dayanışma ve Kültür Derneği	Yerel
Çağlayan Kültür Festivali	10 Ağustos	Bozkır/ Çağlayan Belediyesi	Yerel
Tarım Ve Kültür Şenliği	10 Ağustos	Çumra/ Yenisu Belediyesi	Yerel
Doğanhisarlılar Buluşma Ve Dayanışma Festivali	16-17 Ağustos	Doğanhisar Belediyesi	Yerel
Karpuz Festivali	17 Ağustos	Çumra/ Dinek Belediyesi	Yerel
Çamlıcalılar Tanışma, Dayanışma Ve Kaynaşma Festivali	17 Ağustos	Hüyük/ Çamlıca Belediyesi	Yerel
Kaplıca Kültür Turizm Festivali	22 Ağustos	İlgın Belediyesi	Yerel
Yunus Emre Kültür Ve Sanat Festivali	22 Ağustos	Doğanhisar/Koçaş Belediyesi	Yerel
Kültür Ve Sanat Festivali	30 Ağustos	Tuzlukçu Belediyesi	Yerel
Sınat Tepesi Festivali	31 Ağustos	Bozkır/ Dereçi Belediyesi	Yerel
Halkapınar Dereyüzü Üzüm Festivali (Sıla Şenliği)	7 Eylül	Halkapınar Belediyesi	Yerel
Üzüm Karpuz, İpek Halıcılığı Kültür Ve Sanat Şenliği	Eylül 'ün 1. Haftası	Halkapınar/ Tuzlukçu Belediyesi	Yerel
Akşehir Şeref Günü	24 Ağustos	Akşehir Belediyesi	Yerel
Seydişehir Ekonomi Ve Kalkınma Bayramı	25 ve 26 Ağustos	Seydişehir Belediyesi	Yerel
Hadimi Anma Günü	04-12 Eylül	Hadim Belediyesi	Yerel
Yağlı Güreş Festivali	30 Eylül	Doğanhisar Belediyesi	Yerel

Kaynak: Konya Kültür ve Turizm Müdürlüğü

Mevlana'yı Anma Törenleri en önemli etkinlik olup, her yıl 01-17 Aralık tarihleri arasında Şeb-i Arus törenlerine yurtiçinden ve yurtdışından geniş kapsamlı katılımlar olmaktadır.

KONYA OVASI PROJESİ TURİZM MASTER PLANI

(Aksaray, Karaman, Konya, Niğde)

2.3.4. GELENEKSEL GİYİM



Konya Yöresel folklor kostümü erkeklerde kumaş kalitesi koton kadife, çuha, alpaka yada gabardindir. Bayanlarda ise kadife kumaştır. Konya yöresel erkek kostümü parçaları belinde dokuma ismaliye saçaklı kuşak, Başında keçe fes üzerine ahmediye dokuma şal, içerisinde şile bezi hakim yakalı gömlek, üstünde ise camedan kollu cepken üzeri sırma işlemeli ve sutaşı işlemeleri, şalvar ise Konya yöresine has yarım ağılı şalvardır. Ayakkabı olarak deri ayakkabı ve yün çorap kullanılmaktadır. Bayan kıyafeti ise günümüzde bindallı ve kaftan kıyafetlerinin ana ilham kaynağıdır. Kadife desenli kumaştan yada düz kadifeden fistanın belinde pirinç dökümlü kemer ve başında karton yada keçe fes üzerine yazma ve poşi

ve lira süslemesi ile kullanılmaktadır. Benzer bir başla diğer bir kıyafette ise işlemeli şalvar, içlik üzeri işlemeli cepkenden kullanılmaktadır.

2.3.5. GELENEKSEL EL SANATLARI

Konya el sanatları arasında halıcılık, kaşıkcılık, keçecilik, oya ve nakış işçiliği gelişmiştir. Son yıllarda el sanatları ile uğraşan esnaf kesimi çoğalmış ve çarşılar kurulmuştur.



Halıcılık: Konya halıcılığının kökleri Selçuklulara kadar uzanmaktadır. Konya halıcılığı diğer yörelerde olduğu gibi klasikleşmiş standart bir yapı arz etmemektedir. Karapınar, Nuzumlu, Ladik, Cihanbeyli, Küçük Muhsine, Derbent vb. kendi yörelerine ait kalite, renk ve desenlere sahip üretim yapmaktadır. Eski Lâdik seccadelerinin mihrap nişleri kademeli ve goncalıdır. Bitkisel

motifler geometrik halde dokunmuştur. Bugün ise Ladik taban, kelle türü halılar tamamen bitkisel motiflerle dokunmaktadır. İlde, Ladik, Sille, Akşehir, Karapınar, Saray, Kavak ilçe ve köyleri önemli halı dokuyan merkezlerdir.

KONYA OVASI PROJESİ TURİZM MASTER PLANI

(Aksaray, Karaman, Konya, Niğde)



Kaşıkçılık: Konya'da kaşıklar daha çok şimşir, armut, gürgen, kavak gibi ağaçlardan yontularak yapılmaktadır. Kaşıklar, ressamlar tarafından boyanmakta ve motiflendirilmektedir. Daha sonra sır denilen reçineli ilaçlarla cilalanmaktadır. İyi cilalanmış kaşıklar yıllarca bozulmadan sofrada kullanılmaktadır. Turistik eşya olarak en çok pazarlanan el ürünleri arasında kaşıklar bulunmaktadır.

Keçecilik: Keçeler, ev döşemelerinde kullanıldığı gibi seccade, yolluk olarak da kullanılmaktadır. Keçelerden kepenek denilen kışlık paltolar, külahlar yapılmaktadır. Binek ve koşum hayvanlarının eğer ve semerlerinde kullanılmaktadır.



Av Tüfekçiliği: Konya ili, Huğlu kasabasında bugün dünyaca ünlü el yapımı av tüfekleri imal edilmektedir. Eski çifte tipinde yapılan av tüfeklerinin kabza ve tetik tertibatının bulunduğu kısımlar av hayvanları motifleriyle işlenmektedir. Av tüfekleri düz oyma şeklinde yapıldığı gibi, pirinç veya gümüş kaplama üzerine motif yapılarak satışa sunulmaktadır.



2.4. NİĞDE İLİ

2.4.1.HALKOYUNLARI VE HALK MÜZİĞİ



Niğde ili halk oyunları ve halk türküleri bakımından da çok zengindir. Müzik; yumuşak, içli ve coşkuludur. Niğde'de "halay"a Alay denir ve en çok tutulan oyundur. Niğde halk oyunları genelde halay tipinde olup, davul zurna eşliğinde oynanmaktadır. Oyunlar kadın ve erkeklerce ayrı ayrı oynanmakta, kaşıklı oyunlara bağlama cura gibi sazlar bazen de tef eşlik etmektedir.

Niğde'de Halkın duygularını dile getiren türkülerde sevgi, sıla, ayrılık, ölüm ve bazı önemli olaylar konu olarak işlenmiştir. Yörede halay havaları, kaşık ve zil oyunu

BARLAS İMAR PLANLAMA MÜŞAVİRLİK LTD.ŞTİ

KONYA OVASI PROJESİ TURİZM MASTER PLANI

(Aksaray, Karaman, Konya, Niğde)

havaları, düğün havaları ve ağıtlar oldukça yaygındır. Niğde'de geleneksel saz dışında kullanılan başlıca çalgı aletleri; arkası düz yassısaz, cura, zurna, dilli ve dilsiz kaval, davul, tef, zil, kaşık ve zillimaşadır.

2.4.2. YÖRE MUTFAĞI

Niğde yemekleri et ve sebze ağırlıklı olarak hazırlanmaktadır. “Arabaşı Çorbası” uzun kış mevsimlerinde direnç arttıran bir çorba özelliği taşımaktadır.

Kuzu etiyle hazırlanan “Niğde Tava” ve “Sögürme”, ve “Ayva Borana”sı yine Niğde mutfağının vazgeçilmezleri arasındadır.

Niğde’de elmadan birçok tatlı ve yemek yapılmaktadır. En önemli yemek ise pirinçli elma dolmasıdır.

Pekmez, su nişasta ve un karışımıyla yapılan “Köfter” Niğde’nin lokumudur. Yine nişasta, şeker, pekmez ve su karışımıyla hazırlanan “Paluza” ve “Kuru zerdali kavurması” özellikle Ramazan ayında tercih edilen tatlılardır.

Yöreye has diğer yemekler: Mangır Çorbası, Ogma Çorbası, Pancar Çorbası, Erişte Pilavı ve Çorbası, Tarhana Çorbası, Kuskus Çorbası ve Pilavı, Üzüm Boronası, Kabak Musakkası, Niğde Tavası, Ditme’dir. Tatlılar ise; Hösmeri (Göllü), Halveter, Kaygana, Pekmez, Aşure, Zerde, Sarıburma, Tatlı Dürümü, Burma Tatlısı, Kasık Kayganası, Tirit, Niğde Çanağı, Unlu Sögürme şeklinde sıralanmaktadır.

2.4.3. FESTİVAL VE ÖZEL GÜNLER

İl genelinde tespit edilen özel gün ve festivaller Tablo 31’de verilmiştir. Aşağıda tabloda görüldüğü üzere il genelinde önemli sayılabilecek büyük ölçekli bir organizasyon bulunmamaktadır.

KONYA OVASI PROJESİ TURİZM MASTER PLANI

(Aksaray, Karaman, Konya, Niğde)

Tablo 31: Niğde İli Özel Gün ve Festivalleri

FESTİVAL/ÖZEL GÜN	TARİH	YER/DÜZENLEYEN	NİTELİK
Atatürk'ün Niğde'ye Gelişi	5 şubat		Yerel
Tepe Cuması	27 Mayıs	Niğde Belediye	Yerel
Darboğaz Kiraz Festivali	9-12 Temmuz	Darboğaz Belediyesi	Yerel
Ulukışla Üzüm ve Kültür Festivali	Eylül'ün 4.Haftası	Ulukışla Belediyesi	Yerel
Kayırlı Sılayı Rahim Ayran Şöleni	Ağustos'un 4. Haftası	Kayırlı Belediyesi	Yerel
Melendiz Yayla Şenliği	Ağustos Ayı	Çiftlik Belediyesi	Yerel
Çömlekçi Çömlekçilik Festivali	Ağustos Ayı	Çömlekçi Belediyesi	Yerel
Tyana Kültür Festivali	27-28 Temmuz	Kemerhisar Belediyesi	Yerel
Hıdrellez Bahar Bayramı	6 Mayıs	Bor İlçesi, Bahçeli Kasabası, Köşk Mevkii/ İl Kültür ve Turizm Müdürlüğü	Yerel
Nevruz Bayramı	21 Mart	Niğde/İl Kültür ve Turizm Müdürlüğü ile Niğde Üniversitesi	Yerel
Foto Safari	Mayıs ve Ağustos ayları	Niğde yöresi/İl Kültür ve Turizm Müdürlüğü	Yerel
Çamardı Dağcılık ve Yaylacılık Şenliği	Temmuz ve Ağustos ayları	Çamardı Kaymaklığı	Yerel

Kaynak: Niğde Kültür ve Turizm Müdürlüğü

2.4.4. GELENEKSEL GİYİM

Niğde yöresel kıyafeti İç Anadolu Bölgesi'nin özelliklerini taşımaktadır. Erkeklerde alpaka kumaş kullanılmaktadır. Kadınlarda kumaşı koton kadife ve altı parmak kutnu kumaştan yapılmaktadır. Niğde folklor kostümü diğer yörelerimizden ayıran en önemli özelliklerden biri renk farklılığıdır. Bu farklılık erkeklerde lacivert şalvar alpaka kumaştan ağı ve bol kesimdir. Kollu ceket ise Koton kadife üzerine sırma işlemeler ile süslenmiştir. Kenar su taşları sarı renktedir. Altı parmak kumaşından iç hakim yaka gömleği bulunmaktadır. Belinde ismaliye adı verilen dokuma kuşak, Keçe fes üzerine sarılı kefiye dokuma şalı bulunmaktadır. Ayakkabı olarak ise deri ayakkabı kullanılmaktadır. Kadın folklor kostümü ise içinde altı parmak dokuma üçetek, belinde dokuma kuşak üzeri desenli, içinde kristal satenden şalvar, üstünde ise koton kadife kumaştan işlemeli cepken kollu ve sırmalıdır. Bu kostümün başında tepelik fesin üstüne monte edilerek başına yazma ve poşi bağlanmakta ve süslemeler ilave edilmektedir.

2.4.5. GELENEKSEL EL SANATLARI

Halıcılık: Niğde yöresinde ahşaptan yapılmış ıstar tezgahlarında dokunan el dokuması halılar Maden, Melendiz, Çamardı, Ulukışla, Kemerhisar, Bor, Fertek, Koyunlu yerleşimlerinde yüzyıllardır üretilmekteyken günümüzde bitme noktasına gelmiştir. Halıcılık, sadece Bor ilçesine bağlı Obruk köyünde her evde bulunan tezgâhlarda, geleneksel özelliklerinin dışında, sipariş üzerine yapılan el dokuma halılarla devam

KONYA OVASI PROJESİ TURİZM MASTER PLANI

(Aksaray, Karaman, Konya, Niğde)



ettirilmekte ve aile geçimine katkı sağlamaktadır. Ayrıca Niğde Valiliği bünyesinde oluşturulan Halıcılık Birliği, çeşitli köy ve kasabalarda kurduğu atölye ve kurslarla il genelinde el dokuma halı geleneğini devam ettirmeye çalışmaktadır. Halıcılık Birliği açtığı kurslarda Niğde'nin geleneksel halı motiflerini gün yüzüne çıkartarak ve yeniden dokutarak bu sanatın devam etmesini sağlamaya çalışmaktadır.

Niğde halılarında zemin, saçak, köşe, sofra, kenar suları ve mihrap denilen farklı bölümlerden oluşmaktadır. Motiflerde simetri ögesinin önemli bir yeri vardır. Asimetrik motif ve desenlerde ise dolu-bos alanların dengeli kullanıldığı görülmektedir.

Çancılık: Niğde ilinde uzun yıllardan beri süregelen küçük el sanatlarından biridir. Bor ilçesinde önceleri yaygın olarak yapılan çancılık son zamanlarda artık çok azalmıştır. Çanlar kullanım alanlarına göre ve kullanılacak hayvanların boylarına göre yapılmaktadır. Çan çeşitleri Top Çan, Deve Çanı, Yassı (İki Dilli) Çan, Keçi Çanı (Tıngırak) ve Dökme Çan'dır.

Semercilik-Palancılık: Binek ve yük hayvanlarının sırtına göre hazırlanan ve binicisinin rahatı düşünülerek yapılan oturaklara Niğde'de "Palan" adı verilmektedir. Palan, hayvanın yüklenmesini ve yüklenen yükün taşınmasını kolaylaştırmaktadır. Son kuşak ustalarca sürdürülen palancılığın günümüzde hala devam etmesinin nedeni, Niğde'ye bağlı köylerin coğrafi yapısının hayvanın yük taşımacılığında kullanılmasını zorunlu kılmasıdır. Artık yalnız Bor ilçesinde birkaç ustasının var olduğu bu zanaat kolu turistik amaçlı olarak değişime uğrayarak oturak, tabure gibi fonksiyonlarla üretilmekte ve satılmaktadır.

Keçecilik: Niğde ilinde keçeciliğin yapıldığı tek yer Bor ilçesidir. Bor'da sayıları giderek azalan birkaç tane keçe imalatçısı bulunmaktadır. Keçeden kepenek, yolluk, duvara asmak için minyatür keçeler, yelek gibi eşyalar yapılmaktadır. Keçelerde genellikle siyah, mavi ve kırmızı renkler kullanılmaktadır.

KONYA OVASI PROJESİ TURİZM MASTER PLANI

(Aksaray, Karaman, Konya, Niğde)

III -TURİZM SEKTÖRÜNDE ARZ VE TALEP YAPISI

Bölge bütününde sektörün arz ve talep yapısı mümkün olan her ortamda zaman perspektifi içinde incelenmiştir. Belediye Belgeli ve Turizm Belgeli tesislerin, Kültür ve Turizm Bakanlığı istatistiklerine ait 2014 verileri aşağıdaki tabloda sunulmuştur.

1. PLANLAMA BÖLGESİNDE YATAK ARZI

1.1. İLLERİN VE İLÇELERİN YATAK KAPASİTELERİ

Planlama Bölgesi bütününde 2014 itibariyle konaklama tesisleri ve yatak mevcudunun illere dağılımı Tablo 32'de sunulmaktadır.

Tablo 32: Planlama Bölgesi Bütünündeki Yatak Kapasitesinin İllere Dağılımı

İLLER	TURİZM BELGELİ		BELEDİYE BELGELİ		TOPLAM		YATAK %'Sİ
	TESİS	YATAK	TESİS	YATAK	TESİS	YATAK	
Aksaray	15	1.637	11	1047	26	2.684	12,4
Karaman	8	969	5	235	13	1.204	5,5
Konya	46	10.748	108	4.711	154	15.459	71,2
Niğde (*)	6	1.644	7	731	13	2.375	10,9
TOPLAM	75	14.998	131	6.724	206	21.722	100,0

Kaynak: Kültür ve Turizm İl Müdürlükleri İstatistikleri ve Büro Çalışması, (*) Demirkazık Dağevi dahil

Konya, bölge genelindeki en fazla tesis ve yatak sayısına sahip olan ildir. Yatak sayısında Konya'yı Aksaray, Niğde illeri takip etmektedir. Bölgedeki en düşük tesis ve yatak sayısına sahip olan il ise Karaman'dır.

2014 itibariyle Turizm belgeli tesislerin illere dağılımı Tablo 33'te sunulmaktadır.

Tablo 33: Planlama Bölgesi İllerinde Turizm Belgeli Konaklama Tesisleri (2014)

İLLER	TURİZM İŞLETME BELGELİ			TURİZM YATIRIM BELGELİ		
	TESİS SAYISI	ODA SAYISI	YATAK SAYISI	TESİS SAYISI	ODA SAYISI	YATAK SAYISI
Aksaray	12	673	1.351	3	123	286
Karaman	6	322	666	2	172	303
Konya	29	2.320	4.663	17	2.863	6.085
Niğde	3	187	402	3	539	1.242
TOPLAM	50	3.502	7.082	25	3.697	7.916

Kaynak: Kültür ve Turizm İl Müdürlükleri İstatistikleri ve Büro Çalışması

Bölgedeki toplam yatak 21.722'dir. Bu yatak arzının % 69,04'ünü turizm belgeli tesisler oluşturmaktadır. Turizm belgeli tesisler içinde ise çoğunluk yatırım belgeli tesislere

BARLAS İMAR PLANLAMA MÜŞAVİRLİK LTD.ŞTİ

KONYA OVASI PROJESİ TURİZM MASTER PLANI

(Aksaray, Karaman, Konya, Niğde)

aittir. En yüksek tesis ve yatak sayısına sahip il olan Konya'da işletme belgeli 4,663 adet, yatırım belgeli 6.085 adet ve toplamda 15.459 adet yatak bulunmaktadır. Tesis ve yatak sayısında Konya'yı takip eden il olan Aksaray'ın ise 1.351 adet işletme belgeli ve 286 adet yatırım belgeli olmak üzere toplamda 2.684'tür.

Aksaray'da turistik tesislerin % 67.5'i (yatak bazında) il merkezinde yoğunlaşmıştır. Konaklama tesislerinin olduğu diğer iki ilçe ise Kapadokya turist talebinin olduğu Gülağaç ve Güzelyurt ilçeleridir. Bu turizm talebinden dolayı da il içinde nitelikli turizm belgeli tesisler il toplamının % 61.0'ini oluşturmaktadır. İlde turizm belgeli tesislerde ortalama oda sayısı 53, ortalama yatak sayısı ise 109'dur. Belediye belgeli tesislerde ise 46 ortalama oda sayısı 53, ortalama yatak sayısı ise 95'tir. Aksaray ilinde konaklama tesislerinin ilçelere ve cinslerine göre dağılımı Tablo 34'te verilmiştir.

Tablo 34: Aksaray Konaklama Tesislerinin İlçelere Göre Dağılımı

TESİS TÜRÜ	SINIFI	TESİS	ODA	YATAK
OTEL	5 Yıldız	1	101	202
OTEL	4 Yıldız	3	229	442
OTEL	3 Yıldız	5	260	544
OTEL	1 Yıldız	1	15	26
İşletme Belgeli Tesisler Toplamı	-	10	605	1.214
OTEL	3 Yıldız	1	51	102
OTEL	4 Yıldız	1	60	160
Yatırım Belgeli Tesisler Toplamı	-	2	111	262
TURİZM BELGELİ TESİSLER TOPLAMI	-	12	716	1.476
OTEL	-	8	173	337
BELEDİYE BELGELİ TESİSLER TOPLAMI	-	8	173	337
MERKEZ İLÇE TOPLAMI		20	889	1.813
OTEL	Özel Belgeli	1	20	41
Apart Otel	Termal Apart Otel	1	48	96
İşletme Belgeli Tesisler Toplamı	-	2	68	137
OTEL	3 Yıldız	1	12	24
Yatırım Belgeli Tesisler Toplamı	-	1	12	24
TURİZM BELGELİ TESİSLER TOPLAMI	-	3	80	161
OTEL	-	2	133	266
BELEDİYE BELGELİ TESİSLER TOPLAMI	-	2	133	266
GÜZELYURT İLÇESİ TOPLAMI		5	213	427
OTEL	-	1	202	444
BELEDİYE BELGELİ TESİSLER TOPLAMI	-	1	202	444
GÜLAĞAÇ İLÇESİ TOPLAMI	-	1	202	444
İşletme Belgeli Tesisler Toplamı		12	673	1.351
Yatırım Belgeli Tesisler Toplamı		3	123	286
TURİZM BELGELİ TESİSLER TOPLAMI		15	796	1.637
BELEDİYE BELGELİ TESİSLER TOPLAMI		11	508	1.047
İL TOPLAMI		26	1.304	2.684

Kaynak: Kültür ve Turizm İl Müdürlükleri ve Kültür ve Turizm Bakanlığı İstatistikleri ve Büro Çalışması

KONYA OVASI PROJESİ TURİZM MASTER PLANI

(Aksaray, Karaman, Konya, Niğde)

Karaman'da yatak bazında, turistik tesislerin % 92.2'si il merkezinde yoğunlaşmıştır. İlde il merkezi dışında yalnız Ermenek'te bir adet 4 yıldızlı konaklama tesisi bulunmaktadır. İlde turizm belgeli tesislerde ortalama oda sayısı 62, ortalama yatak sayısı ise 121'dir. Belediye belgeli tesislerde ise 46 ortalama oda sayısı 29, ortalama yatak sayısı ise 47'dir. Karaman ilinde konaklama tesislerinin ilçelere ve cinslerine göre dağılımı Tablo 35'te verilmiştir.

Tablo 35: Karaman Konaklama Tesislerinin İlçelere Göre Dağılımı

TESİS TÜRÜ	SINIFI	TESİS	ODA	YATAK
OTEL	5 Yıldız	1	103	206
OTEL	4 Yıldız	1	62	140
OTEL	3 Yıldız	2	67	134
OTEL	2 Yıldız	1	44	92
İşletme Belgeli Tesisler Toplamı	-	5	276	572
OTEL	3 Yıldız	1	52	98
OTEL	5 Yıldız	1	120	205
Yatırım Belgeli Tesisler Toplamı	-	2	172	303
TURİZM BELGELİ TESİSLER TOPLAMI	-	7	448	875
OTEL	-	5	145	235
BELEDİYE BELGELİ TESİSLER TOPLAMI	-	5	145	235
MERKEZ İLÇE TOPLAMI			593	1.110
OTEL	4 Yıldız	1	46	94
İşletme Belgeli Tesisler Toplamı	-	1	46	94
TURİZM BELGELİ TESİSLER TOPLAMI	-	1	46	94
ERMENEK İLÇESİ TOPLAMI		1	46	94
İşletme Belgeli Tesisler Toplamı		6	322	666
Yatırım Belgeli Tesisler Toplamı		2	172	303
TURİZM BELGELİ TESİSLER TOPLAMI		8	494	969
BELEDİYE BELGELİ TESİSLER TOPLAMI		5	145	235
İL TOPLAMI		13	639	1.204

Kaynak: Kültür ve Turizm İl Müdürlükleri ve Kültür ve Turizm Bakanlığı İstatistikleri ve Büro Çalışması

Konya, büyük kent niteliği taşımaktadır. Bu nedenle konaklama tesislerinin büyük bölümü turizme yönelik olmaktan çok kentin diğer ekonomik sektörlerinin oluşturduğu talepten kaynaklanmaktadır. İlde, yatak bazında turistik tesislerin % 67.1'i il merkezinde yoğunlaşmıştır. İlçelerde genel olarak turizme yönelik tesislerden çok belediye belgeli tesisler yer almaktadır. Turizm belgeli tesislerin bulunduğu ilçeler ise Akşehir, Beyşehir, Ereğli, Hüyük, Ilgın ve Seydişehir ilçeleridir. İlde turizm belgeli tesislerde ortalama oda sayısı 113, ortalama yatak sayısı ise 234'tür. Belediye belgeli tesislerde ise ortalama oda sayısı 20, ortalama yatak sayısı ise 44'tür. Bölge genelinde en büyük turizm belgeli tesisler Konya il merkezinde yer almaktadır. Konya ilinde konaklama tesislerinin ilçelere ve cinslerine göre dağılımı Tablo 36'da verilmiştir.

KONYA OVASI PROJESİ TURİZM MASTER PLANI

(Aksaray, Karaman, Konya, Niğde)

Tablo 36: Konya Konaklama Tesislerinin İlçelere Göre Dağılımı

TESİS TÜRÜ	SINIFI	TESİS	ODA	YATAK
OTEL	4 Yıldız	4	447	899
OTEL	3 Yıldız	6	243	467
OTEL	Özel Belgeli	1	55	118
İşletme Belgeli Tesisler Toplamı	-	11	745	1.484
OTEL	4 Yıldız	1	200	400
OTEL	3 Yıldız	1	40	80
Yatırım Belgeli Tesisler Toplamı	-	2	240	480
TURİZM BELGELİ TESİSLER TOPLAMI	-	13	985	1.964
OTEL		29	713	1.374
PANSİYON	-	1	11	30
BELEDİYE BELGELİ TESİSLER TOPLAMI	-	30	724	1.404
KARATAY İLÇE TOPLAMI	-	43	1.709	3.368
OTEL	3 Yıldız	1	60	128
İşletme Belgeli Tesisler Toplamı	-	1	60	128
TURİZM BELGELİ TESİSLER TOPLAMI	-	1	60	128
OTEL	-	15	240	430
PANSİYON	-	1	6	16
BELEDİYE BELGELİ TESİSLER TOPLAMI	-	16	246	446
MERAM İLÇE TOPLAMI	-	17	306	574
OTEL	5 Yıldız	3	672	1.368
OTEL	4Yıldız	3	351	702
OTEL	3 Yıldız	1	74	148
İşletme Belgeli Tesisler Toplamı	-	7	1.097	2.218
OTEL	5 Yıldız	6	1.554	3.240
OTEL	4 Yıldız	3	306	612
OTEL	3 Yıldız	2	182	364
Yatırım Belgeli Tesisler Toplamı	-	11	2.042	4.216
TURİZM BELGELİ TESİSLER TOPLAMI	-	18	3.139	6.434
SELÇUKLU İLÇE TOPLAMI	-	18	3.139	6.434
OTEL	5 Yıldız	3	672	1.368
OTEL	4 Yıldız	7	798	1.601
OTEL	3 Yıldız	8	377	743
OTEL	Özel Belgeli	1	55	118
İşletme Belgeli Tesisler Toplamı	-	19	1.902	3.830
OTEL	5 Yıldız	6	1.554	3.240
OTEL	4 Yıldız	4	506	1.012
OTEL	3 Yıldız	3	222	444
Yatırım Belgeli Tesisler Toplamı	-	13	2.282	4.696
TURİZM BELGELİ TESİSLER TOPLAMI	-	32	4.184	8.526
PANSİYON	-	2	17	46
BELEDİYE BELGELİ TESİSLER TOPLAMI	-	46	970	1.850
İL MERKEZİ TOPLAMI		78	5.154	10.376
OTEL	3 Yıldız	3	149	299
İşletme Belgeli Tesisler Toplamı	-	3	149	299
TURİZM BELGELİ TESİSLER TOPLAMI	-	3	149	299
OTEL	-	4	89	184
BELEDİYE BELGELİ TESİSLER TOPLAMI	-	4	89	184
AKŞEHİR İLÇESİ TOPLAMI	-	7	238	483

BARLAS İMAR PLANLAMA MÜŞAVİRLİK LTD.ŞTİ

KONYA OVASI PROJESİ TURİZM MASTER PLANI

(Aksaray, Karaman, Konya, Niğde)

Tablo 36: Konya Konaklama Tesislerinin İlçelere Göre Dağılımı (devam)

TESİS TÜRÜ	SINIFI	TESİS	ODA	YATAK
OTEL	3 Yıldız	1	42	80
İşletme Belgeli Tesisler Toplamı		1	42	80
TURİZM BELGELİ TESİSLER TOPLAMI	-	1	42	80
OTEL	-	5	64	144
BELEDİYE BELGELİ TESİSLER TOPLAMI	-	5	64	144
BEYŞEHİR İLÇESİ TOPLAMI	-	6	106	224
OTEL	-	3	33	127
BELEDİYE BELGELİ TESİSLER TOPLAMI	-	3	33	127
BOZKIR İLÇESİ TOPLAMI	-	3	33	127
OTEL	-	2	50	98
PANSİYON	-	5	100	250
BELEDİYE BELGELİ TESİSLER TOPLAMI	-	7	150	348
CİHANBEYLİ İLÇESİ TOPLAMI	-	7	150	348
OTEL	-	2	14	44
BELEDİYE BELGELİ TESİSLER TOPLAMI	-	2	14	44
ÇELTİK İLÇESİ TOPLAMI	-	2	14	44
OTEL	-	1	9	32
BELEDİYE BELGELİ TESİSLER TOPLAMI	-	1	9	32
ÇUMRA İLÇESİ TOPLAMI	-	1	9	32
OTEL	4 Yıldız	1	91	182
OTEL	3 Yıldız	1	65	130
OTEL	Özel Belgeli	1	22	44
İşletme Belgeli Tesisler Toplamı	-	3	178	356
TURİZM BELGELİ TESİSLER TOPLAMI	-	3	178	356
OTEL	-	5	103	177
PANSİYON	-	6	56	206
BELEDİYE BELGELİ TESİSLER TOPLAMI	-	11	159	383
EREĞLİ İLÇESİ TOPLAMI	-	14	337	739
OTEL	4 Yıldız	1	119	240
Yatırım Belgeli Tesisler Toplamı	-	1	119	240
TURİZM BELGELİ TESİSLER TOPLAMI	-	1	119	240
HÜYÜK İLÇESİ TOPLAMI	-	1	119	240
OTEL	2 Yıldız	2	27	54
İşletme Belgeli Tesisler Toplamı	-	2	27	54
OTEL (Hamamdağı)	5 Yıldız	1	247	543
Yatırım Belgeli Tesisler Toplamı	-	1	247	543
TURİZM BELGELİ TESİSLER TOPLAMI	-	3	274	597
OTEL	-	7	343	788
BELEDİYE BELGELİ TESİSLER TOPLAMI	-	7	343	788
ILGIN İLÇESİ TOPLAMI	-	10	617	1.385
OTEL	-	1	18	35
PANSİYON	-	4	47	137
BELEDİYE BELGELİ TESİSLER TOPLAMI	-	5	65	172
KADINHANI İLÇESİ TOPLAMI	-	5	65	172
OTEL	-	4	72	159
BELEDİYE BELGELİ TESİSLER TOPLAMI	-	4	72	159
KARAPINAR İLÇESİ TOPLAMI	-	4	72	159

BARLAS İMAR PLANLAMA MÜŞAVİRLİK LTD.ŞTİ

KONYA OVASI PROJESİ TURİZM MASTER PLANI

(Aksaray, Karaman, Konya, Niğde)

Tablo 36: Konya Konaklama Tesislerinin İlçelere Göre Dağılımı (devam)

TESİS TÜRÜ	SINIFI	TESİS	ODA	YATAK
OTEL	-	5	72	150
MOTEL	-	1	44	88
BELEDİYE BELGELİ TESİSLER TOPLAMI	-	6	116	238
KULU İLÇESİ TOPLAMI	-	6	116	238
OTEL	-	1	11	20
PANSİYON	-	3	36	95
BELEDİYE BELGELİ TESİSLER TOPLAMI	-	4	47	115
SARAYÖNÜ İLÇESİ TOPLAMI	-	4	47	115
OTEL	3 Yıldız	1	22	44
İşletme Belgeli Tesisler Toplamı	-	1	22	44
OTEL	3 Yıldız	2	215	606
Yatırım Belgeli Tesisler Toplamı	-	2	215	606
TURİZM BELGELİ TESİSLER TOPLAMI	-	3	237	650
SEYDİŞEHİR İLÇESİ TOPLAMI	-	3	237	650
OTEL	-	1	28	65
BELEDİYE BELGELİ TESİSLER TOPLAMI	-	1	28	65
TAŞKENT İLÇESİ TOPLAMI	-	1	28	65
OTEL	-	1	20	38
PANSİYON	-	1	16	24
BELEDİYE BELGELİ TESİSLER TOPLAMI	-	2	36	62
YUNAK İLÇESİ TOPLAMI	-	2	36	62
İşletme Belgeli Tesisler Toplamı	-	29	2.320	4.663
Yatırım Belgeli Tesisler Toplamı	-	17	2.863	6.085
TURİZM BELGELİ TESİSLER TOPLAMI	-	46	5.183	10.748
BELEDİYE BELGELİ TESİSLER TOPLAMI	-	108	2.195	4.711
İL TOPLAMI	-	154	7.378	15.459

Kaynak: Kültür ve Turizm İl Müdürlükleri ve Kültür ve Turizm Bakanlığı İstatistikleri ve Büro Çalışması

Niğde’de turistik tesislerin yalnız % 26.2’si (yatak bazında) il merkezinde yoğunlaşmıştır. İlde yer alan yatak sayısının % 60.9’u ise önemli kaplıca potansiyelinden dolayı Ulukışla ilçesinde, Çiftahan’da yoğunlaşmıştır. İlde turizm belgeli tesislerde ortalama oda sayısı 121, ortalama yatak sayısı ise 274’tür. Belediye belgeli tesislerde ise ortalama oda sayısı 46, ortalama yatak sayısı ise 104’tür. Niğde ilinde konaklama tesislerinin ilçelere ve cinslerine göre dağılımı Tablo 34’te verilmiştir.

KONYA OVASI PROJESİ TURİZM MASTER PLANI

(Aksaray, Karaman, Konya, Niğde)

Tablo 37: Niğde Konaklama Tesislerinin İlçelere Göre Dağılımı

TESİS TÜRÜ	SINIFI	TESİS	ODA	YATAK
OTEL	4 Yıldız	1	80	185
OTEL	3 Yıldız	1	40	80
İşletme Belgeli Tesisler Toplamı	-	2	120	265
OTEL	3 Yıldız	1	40	80
Yatırım Belgeli Tesisler Toplamı	-	1	40	80
TURİZM BELGELİ TESİSLER TOPLAMI	-	3	160	345
OTEL	-	4	141	278
BELEDİYE BELGELİ TESİSLER TOPLAMI	-	4	141	278
MERKEZ İLÇE TOPLAMI		7	301	623
OTEL	-	1	28	58
BELEDİYE BELGELİ TESİSLER TOPLAMI	-	1	28	58
BOR İLÇESİ TOPLAMI		1	28	58
DEMİRKAZIK DAĞEVI	-	1	45	110
ÇAMARDI İLÇESİ TOPLAMI	-	1	45	110
OTEL (NARLIGÖL)	4 Yıldız	1	67	137
İşletme Belgeli Tesisler Toplamı	-	1	67	137
TURİZM BELGELİ TESİSLER TOPLAMI	-	1	67	137
ÇİFTLİK İLÇESİ TOPLAMI		1	67	137
OTEL (ÇİFTEHAN)	5 Yıldız	1	309	782
OTEL (ÇİFTEHAN)	4 Yıldız	1	190	380
Yatırım Belgeli Tesisler Toplamı	-	2	499	1.162
TURİZM BELGELİ TESİSLER TOPLAMI	-	2	499	1.162
OTEL (ÇİFTEHAN)	-	1	106	285
BELEDİYE BELGELİ TESİSLER TOPLAMI	-	1	106	285
ULUKIŞLA İLÇESİ TOPLAMI		3	605	1.447
İşletme Belgeli Tesisler Toplamı	-	3	187	402
Yatırım Belgeli Tesisler Toplamı	-	3	539	1.242
TURİZM BELGELİ TESİSLER TOPLAMI	-	6	726	1.644
BELEDİYE BELGELİ TESİSLER TOPLAMI	-	6	275	621
DAĞEVI	-	1	45	110
İL TOPLAMI	-	13	1.046	2.375

Kaynak: Kültür ve Turizm İl Müdürlükleri ve Kültür ve Turizm Bakanlığı İstatistikleri ve Büro Çalışması

KONYA OVASI PROJESİ TURİZM MASTER PLANI

(Aksaray, Karaman, Konya, Niğde)

1.2. BÖLGEDE YATAK ARZININ GELİŞİMİ

Aksaray ilinde on dört yıl içindeki yatak arzının değişimi Tablo 38'de verilmektedir.

Tablo 38: Aksaray İli Turizm (*) ve Belediye Belgeli Tesislerde Yatak Arzındaki Gelişim

YIL	TESİS SAYISI			YATAK SAYISI			ORT. TESİS BÜYÜKLÜĞÜ YATAK/TESİS		
	Turizm Belgeli	Belediye Belgeli	Toplam	Turizm Belgeli	Belediye Belgeli	Toplam	Turizm Belgeli	Belediye Belgeli	Toplam
2000	7	23	30	283	706	989	40	31	33
2010	16	25	41	2.070	783	2.853	129	31	70
2014	15	11	26	1.637	1.047	2.684	109	95	103

Kaynak: Kültür ve Turizm İl Müdürlükleri ve Kültür ve Turizm Bakanlığı İstatistikleri ve Büro Çalışması

(*) Turizm İşletme ve Turizm Yatırım Belgeli Tesisler Toplamı

2000 yılından 2014 yılına kadar geçen on dört yıllık süreç içinde Aksaray'da Turizm ve Belediye Belgeli tesislerde önemli artış olmuş, buna karşılık belediye belgeli tesis sayılarının sayısı yarıdan fazla düşmüştür. Tesislerde yatak ortalamalarında da önemli artış kaydedilmiştir. Tesislerin kalitesi de artmıştır. Yatak sayılarına bakıldığında, 2000 yılında % 40 olan turizm belgeli yatak sayısı, 2010 yılında % 72,6 kadar artmış ve 2014 yılında ise belediye belgeleri tesislerinin yatak sayılarının artmasıyla % 61,0'e gelmiştir.

Karaman ilinde on dört yıl içindeki yatak arzının değişimi Tablo 39'da verilmektedir.

Tablo 39: Karaman İli Turizm (*) ve Belediye Belgeli Tesislerde Yatak Arzındaki Gelişim

YIL	TESİS SAYISI			YATAK SAYISI			ORT. TESİS BÜYÜKLÜĞÜ YATAK/TESİS		
	Turizm Belgeli	Belediye Belgeli	Toplam	Turizm Belgeli	Belediye Belgeli	Toplam	Turizm Belgeli	Belediye Belgeli	Toplam
2000	15	7	22	832	261	1.093	55	37	50
2010	6	5	11	633	237	870	106	47	79
2014	8	5	13	969	235	1.204	121	47	92

Kaynak: Kültür ve Turizm İl Müdürlükleri ve Kültür ve Turizm Bakanlığı İstatistikleri ve Büro Çalışması

(*) Turizm İşletme ve Turizm Yatırım Belgeli Tesisler Toplamı

2000 yılından 2014 yılına kadar geçen on dört yıllık süreç içinde Karaman'da tesis sayılarında önemli düşüş olmuş, en çok düşüş ise turizm belgeli tesislerde olmuştur. Tesislerde yatak ortalamalarında da büyük gelişme kaydedilmemiştir. Yatak sayılarına bakıldığında, 2000 yılında % 40,7 olan turizm belgeli yatak sayısı, 2010 yılında % 72,8 ve 2014 yılında ise % 80,5'e kadar yükselmiştir.

KONYA OVASI PROJESİ TURİZM MASTER PLANI

(Aksaray, Karaman, Konya, Niğde)

Konya ilinde on dört yıl içindeki yatak arzının değişimi Tablo 40ta verilmektedir.

Tablo 40: Konya İli Turizm (*) ve Belediye Belgeli Tesislerde Yatak Arzındaki Gelişim

YIL	TESİS SAYISI			YATAK SAYISI			ORT. TESİS BÜYÜKLÜĞÜ YATAK/TESİS		
	Turizm Belgeli	Belediye Belgeli	Toplam	Turizm Belgeli	Belediye Belgeli	Toplam	Turizm Belgeli	Belediye Belgeli	Toplam
2000	20	96	116	1.455	4.074	5.529	73	42	48
2010	27	71	98	4.476	3.240	7.716	166	46	79
2014	46	108	154	10.748	4.711	15.459	234	44	100

Kaynak: Kültür ve Turizm İl Müdürlükleri ve Kültür ve Turizm Bakanlığı İstatistikleri ve Büro Çalışması

(*) Turizm İşletme ve Turizm Yatırım Belgeli Tesisler Toplamı

Konya ilinde 2000'den 2014'ye kadar geçen on dört yıllık süre içinde toplam tesis ve yatak sayılarında büyük artış olduğu gözlenmektedir. Turizm Belgeli tesislerde yatak sayısı bu süre içinde yedi mislinden fazla yükselmiştir. Belediye Belgeli tesislerde ise bu artış daha düşük düzeyde olmuştur. Yatak sayılarına bakıldığında, 2000 yılında % 26.3 olan turizm belgeli yatak sayısı, 2010 yılında % 58.0 ve 2014 yılında ise % 69.5'e kadar yükselmiştir. Tesislerdeki ortalama yatak sayılarında da belediye belgeli tesislerde bir gelişim olmazken, turizm belgeli tesislerde önemli bir gelişme kaydedilmiştir.

Niğde ilinde on dört yıl içindeki yatak arzının değişimi Tablo 41'de verilmektedir.

Tablo 41: Niğde İli Turizm (*) ve Belediye Belgeli Tesislerde Yatak Arzındaki Gelişim

YIL	TESİS SAYISI			YATAK SAYISI			ORT. TESİS BÜYÜKLÜĞÜ YATAK/TESİS		
	Turizm Belgeli	Belediye Belgeli	Toplam	Turizm Belgeli	Belediye Belgeli	Toplam	Turizm Belgeli	Belediye Belgeli	Toplam
2000	3	8	11	206	378	584	69	47	53
2010	4	5	9	1.088	189	1.277	272	38	142
2014	6	7	13	1.644	731	2.375	274	104	183

Kaynak: Kültür ve Turizm İl Müdürlükleri ve Kültür ve Turizm Bakanlığı İstatistikleri ve Büro Çalışması

(*) Turizm İşletme ve Turizm Yatırım Belgeli Tesisler Toplamı

Niğde ilinde 2000'den 2014'ye kadar geçen on dört yıllık süre içinde toplam tesis ve yatak sayılarında önemli bir gelişme gözlenmemiştir. Turizm Belgeli tesislerin sayısı yükselmiştir. Belediye Belgeli tesislerde ise düşük olmuştur. Yatak sayılarına bakıldığında, 2000 yılında % 35.3 olan turizm belgeli yatak sayısı, 2010 yılında % 85.2 ve 2014 yılında ise % 69.2'ye yükselmiştir. Tesislerdeki ortalama yatak sayıları belediye

KONYA OVASI PROJESİ TURİZM MASTER PLANI

(Aksaray, Karaman, Konya, Niğde)

belgeli tesislerde 2010-2014 döneminde büyük artış gösterirken, turizm belgeli tesislerde bu artış 2000-2010 döneminde kaydedilmiştir.

KONYA OVASI PROJESİ TURİZM MASTER PLANI

(Aksaray, Karaman, Konya, Niğde)

2. PLANLAMA BÖLGESİNDE TURİZM TALEBİ

Planlama Bölgesi bütününde turizm talebinin yapısını ortaya koyabilmek için 2014 yılı iller itibariyle konaklayan kişi, geceleme, doluluk oranı verileri Tablo 42’de sunulmuştur.

Tablo 42: Planlama Bölgesi Bütünündeki İller Bazında Konaklama ve Gecelemeler (2014)

İLLER		KONAKLAYAN Kişi		GECELEME		ORTALAMA GECELEME		DOLULUK ORANI(%)	
		Belediye	Turizm	Belediye	Turizm	Belediye	Turizm	Belediye	Turizm
Aksaray	Yabancı	1 573	8 473	1 573	12 795	1.0	1.5	0.62	2.53
	Yerli	39 721	86 045	44 284	131 872	1.1	1.5	17.42	26.06
	Toplam	41 294	94 518	45 857	144 667	1.1	1.5	18.04	28.58
Karaman	Yabancı	253	2 177	611	6 541	2.4	3.0	0.68	2.73
	Yerli	19 772	39 679	26 648	73 215	1.3	1.8	29.80	30.58
	Toplam	20 025	41 856	27 259	79 756	1.4	1.9	30.48	33.31
Konya	Yabancı	9 447	140 463	18 990	195 343	2.0	1.4	1.24	11.26
	Yerli	257 740	320 946	404 620	490 849	1.6	1.5	26.39	28.29
	Toplam	267 187	461 409	423 610	686 192	1.6	1.5	27.63	39.55
Niğde	Yabancı	852	788	1 862	1 887	2.2	2.4	1.16	1.62
	Yerli	30 143	25 710	49 888	37 199	1.7	1.4	31.08	31.98
	Toplam	30 995	26 498	51 750	39 086	1.7	1.5	32.24	33.60
BÖLGE BÜTÜNÜ	Yabancı	12 125	151 901	23 036	216 566	1.9	2.1	0.93	4.53
	Yerli	347 376	472 380	548 476	733 135	1.4	1.6	26.17	29.23
	Toplam	359 501	624 281	571 512	949 701	1.5	1.6	27.10	33.76

Kaynak: Kültür ve Turizm Bakanlığı İstatistikleri ve Büro Çalışması

Bölge genelinde, yabancı talep belediye belgeli tesislerde toplam talebin % 3.4’ünü, turizm belgeli tesislerde % 24.3’ünü, toplamda ise % 16.7’sini oluşturmaktadır. Bu değer Aksaray’da belediye belgeli tesislerde % 3.8, turizm belgeli tesislerde % 9.0, toplamda ise % 7.4, Karaman’da belediye belgeli tesislerde % 1.3, turizm belgeli tesislerde % 5.2, toplamda ise % 3.9, Konya’da belediye belgeli tesislerde % 3.5, turizm belgeli tesislerde % 30.4, toplamda ise % 20.6 ve Niğde’de belediye belgeli tesislerde % 2.7, turizm belgeli tesislerde % 3.0, toplamda ise % 2.9 olarak gerçekleşmiştir. Görüldüğü gibi en çok yabancı talebi Konya’ya ve turizm belgeli tesislere yönelmektedir. Bölge genelinde, ortalama yerli gecelemler tüm illerde ortalama 2 gecenin üzerine çıkmamaktadır. Buna karşılık yabancı gecelemler 2 gece düzeyindedir.

Yıllar itibariyle, bölgede Turizm İşletme ve Belediye Belgeli tesisler bütününde konaklama ve geceleme sayıları Tablo 43’te verilmiştir.

KONYA OVASI PROJESİ TURİZM MASTER PLANI

(Aksaray, Karaman, Konya, Niğde)

Tablo 43: Bölge Bütününde Turizm ve Belediye İşletme Belgeli Tesisler Toplamında Konaklayan Kişi ve Geceleme Sayıları

YIL	KONAKLAYAN KİŞİ			GECELEME			YIL.ORT DOL.(%)
	Yabancı	Yerli	Toplam	Yabancı	Yerli	Toplam	
2000	56 181	527 831	584 012	68 645	711 625	780 270	37.31
2010	202 294	615 597	817 891	254 753	895 979	1 150 732	32.67
2014	164 026	819 756	983 782	239 602	1 281 611	1 521 213	30.43

Kaynak: Kültür ve Turizm Bakanlığı İstatistikleri Büro Çalışması

Bölge bütününde yabancı sayısı 14 yıllık dönem içinde yaklaşık üç misli artış göstermiş, buna karşılık yerlilerde katsayı 1.55'te kalmıştır. Doluluk oranlarında ise düşüş gözlemlenmektedir. Yıllar itibariyle, bölgede Belediye Belgeli tesislerde konaklama ve geceleme sayıları Tablo 44'te verilmiştir.

Tablo 44: Bölge Bütününde Belediye Belgeli Tesislerde Konaklayan Kişi ve Geceleme Sayıları

YIL	KONAKLAYAN KİŞİ			GECELEME			YIL.ORT DOL.(%)
	Yabancı	Yerli	Toplam	Yabancı	Yerli	Toplam	
2000	9 115	336 739	345 854	11 980	465 507	477 487	27.77
2010	15 072	278 040	293 112	22 190	413 497	435 687	26.94
2014	12 125	347 376	359 501	23 036	548 476	571 512	27.10

Kaynak: Kültür ve Turizm Bakanlığı İstatistikleri Büro Çalışması

On dört yıllık dönem içinde belediye belgeli tesislerde, yerli ve yabancı bazında ve toplamda önemli bir gelişme olmamıştır. Toplam konaklayan kişi sayısı % 3.8, geceleme sayısı ise % 16.5 artış göstermiştir. Ortalama geceleme süresi 1.38'ten 1.59'a yükselmiştir. Yıllar itibariyle, bölgede Turizm İşletme Belgeli tesislerde konaklama ve geceleme sayıları Tablo 45'te verilmiştir.

Tablo 45: Bölge Bütününde Turizm İşletme Belgeli Tesislerde Konaklayan Kişi ve Geceleme Sayıları

YIL	KONAKLAYAN KİŞİ			GECELEME			YIL.ORT DOL.(%)
	Yabancı	Yerli	Toplam	Yabancı	Yerli	Toplam	
2000	47 066	191 092	238 158	56 665	246 118	302 783	37.31
2010	187 222	337 557	524 779	232 563	482 482	715 045	32.67
2014	151 901	472 380	624 281	216 566	733 135	949 701	33.76

Kaynak: Kültür ve Turizm Bakanlığı İstatistikleri Büro Çalışması

On dört yıllık dönem içinde turizm belgeli tesislerde, yabancı sayısı 3.2 misli, yerli 2.5 artmıştır. Toplam konaklayan kişi sayısı % 61.9, geceleme sayısı ise % 68.1 artış göstermiştir. Ortalama geceleme süresi 1.27'den 1.52'ye yükselmiştir.

KONYA OVASI PROJESİ TURİZM MASTER PLANI

(Aksaray, Karaman, Konya, Niğde)

2.1. AKSARAY

İlde Turizm İşletme ve Belediye Belgeli Tesisler toplamında konaklama ve geceleme sayıları ile doluluk oranları Tablo 46'da verilmiştir.

Tablo 46: Aksaray İli Bütününde Turizm İşletme ve Belediye Belgeli Tesislerde Konaklayan Kişi ve Geceleme Sayıları

YIL	KONAKLAYAN KİŞİ			GECELEME		
	Yabancı	Yerli	Toplam	Yabancı	Yerli	Toplam
2000	7 074	82 425	89 499	13 944	142 970	156 914
2010	25 894	99 068	124 962	32 342	117 620	149 962
2014	10 046	125 766	135 812	14 368	176 156	190 524

Kaynak: Kültür ve Turizm Bakanlığı İstatistikleri Büro Çalışması

Aksaray ilinde yabancı sayısı 14 yıllık dönem içinde yaklaşık üç misli artış göstermiş, buna karşılık yerlilerde katsayı 1.55'te kalmıştır. Yabancı gecelemler aynı düzeyde kalırken, yerli ziyaretçilerde ise 1.23 artış olmuştur. Yıllar itibariyle, bölgede Belediye Belgeli tesislerde konaklama ve geceleme sayıları Tablo 47'de verilmiştir.

Tablo 47: Aksaray İli Bütününde Belediye Belgeli Tesislerde Konaklayan Kişi ve Geceleme Sayıları

YIL	KONAKLAYAN KİŞİ			GECELEME			YIL ORT DOL. (%)
	Yabancı	Yerli	Toplam	Yabancı	Yerli	Toplam	
2000	1 350	54 921	56 271	1487	97 575	99 062	39.80
2010	4 557	32 616	37 173	5435	33 228	38 663	15.26
2014	1 573	39 721	41 294	1 573	44 284	45 857	18.04

Kaynak: Kültür ve Turizm Bakanlığı İstatistikleri Büro Çalışması

On dört yıllık dönem içinde belediye belgeli tesislerde, yerli ve yabancı bazında ve toplamda önemli bir gelişme olmamıştır. Toplam konaklayan kişi sayısı % 3.8, geceleme sayısı ise % 16.5 artış göstermiştir. Ortalama geceleme süresi 1.38'ten 1.59'a yükselmiştir. Yıllar itibariyle, bölgede Turizm İşletme Belgeli tesislerde konaklama ve geceleme sayıları Tablo 48'de verilmiştir.

Tablo 48: Aksaray İli Bütününde Turizm İşletme Belgeli Tesislerde Konaklayan Kişi ve Geceleme Sayıları

YIL	KONAKLAYAN KİŞİ			GECELEME			YIL ORT DOL. (%)
	Yabancı	Yerli	Toplam	Yabancı	Yerli	Toplam	
2000	5 724	27 504	33 228	12 457	45 395	57 852	40.43
2010	21 337	66 452	87 789	26 907	84 392	111 299	30.88
2014	8 473	86 045	94 518	12 795	131 872	144 667	28.58

Kaynak: Kültür ve Turizm Bakanlığı İstatistikleri Büro Çalışması

KONYA OVASI PROJESİ TURİZM MASTER PLANI

(Aksaray, Karaman, Konya, Niğde)

On dört yıllık dönem içinde turizm belgeli tesislerde, yabancı sayısı 3.2, yerli 2.5 misli artmıştır. Toplam konaklayan kişi sayısı % 61.9, geceleme sayısı ise % 68.1 artış göstermiştir. Ortalama geceleme süresi 1.27'den 1.52'ye yükselmiştir.

2.2. KARAMAN

İlde Turizm İşletme ve Belediye Belgeli Tesisler toplamında konaklama ve geceleme sayıları ile doluluk oranları Tablo 49'da verilmiştir.

Tablo 49: Karaman İli Bütününde Turizm İşletme ve Belediye İşletme Belgeli Tesislerde Konaklayan Kişi ve Geceleme Sayıları

YIL	KONAKLAYAN KİŞİ			GECELEME		
	Yabancı	Yerli	Toplam	Yabancı	Yerli	Toplam
2000	61	13 904	13 965	96	17 191	17 287
2010	559	39 777	40336	963	54 319	55 282
2014	2 430	59 451	61 881	7 152	99 863	107 015

Kaynak: Kültür ve Turizm Bakanlığı İstatistikleri Büro Çalışması

Karaman ilinde yabancı sayısı 14 yıllık dönem içinde yaklaşık çok önemli artış göstermiştir. Yerli ziyaretçi katsayı ise 4.28 olmuştur. Yabancı gecelemlerde çok büyük (% 74.5) artış olmuş, yerli ziyaretçilerde ise 5.81 artış olmuştur. Yıllar itibariyle, bölgede Belediye Belgeli tesislerde konaklama ve geceleme sayıları Tablo 50'de verilmiştir.

Tablo 50: Karaman İli Bütününde Belediye Belgeli Tesislerde Konaklayan Kişi ve Geceleme Sayıları

YIL	KONAKLAYAN KİŞİ			GECELEME			YIL ORT DOL. (%)
	Yabancı	Yerli	Toplam	Yabancı	Yerli	Toplam	
2000	61	13 904	13 965	96	17 191	17 287	20.45
2010	284	27 029	27 313	598	37 563	38 161	44.11
2014	253	19 772	20 025	611	26 648	27 259	30.48

Kaynak: Kültür ve Turizm Bakanlığı İstatistikleri Büro Çalışması

On dört yıllık dönem içinde toplam konaklayan kişi sayısı % 30.3, geceleme sayısı ise % 36.6 artış göstermiştir. Ortalama geceleme süresi 1.24'ten 1.36'ya yükselmiştir. Yıllar itibariyle, bölgede Turizm İşletme Belgeli tesislerde konaklama ve geceleme sayıları Tablo 51'de verilmiştir.

KONYA OVASI PROJESİ TURİZM MASTER PLANI

(Aksaray, Karaman, Konya, Niğde)

Tablo 51: Karaman İli Bütününde Turizm İşletme Belgeli Tesislerde Konaklayan Kişi ve Geceleme Sayıları

YIL	KONAKLAYAN KİŞİ			GECELEME			YIL ORT DOL. (%)
	Yabancı	Yerli	Toplam	Yabancı	Yerli	Toplam	
2000	-	-	-	-	-	-	-
2010	275	12 748	13 023	365	16 756	17 121	25.49
2014	2 177	39 679	41 856	6 541	73 215	79 756	33.31

Kaynak: Kültür ve Turizm Bakanlığı İstatistikleri Büro Çalışması

2000 yılında ilde Turizm Belgeli tesis bulunmamaktadır. Dört yıllık dönem içinde ise turizm belgeli tesislerde, yabancı sayısı 7.9 misli, yerli 3.1 misli artmıştır. Toplam konaklayan kişi sayısı % 68.9, geceleme sayısı ise % 78.5 artış göstermiştir. Ortalama geceleme süresi 1.31'den 1.91'e yükselmiştir.

2.3. KONYA

İlde Turizm İşletme ve Belediye Belgeli Tesisler toplamında konaklama ve geceleme sayıları ile doluluk oranları Tablo 52'de verilmiştir.

Tablo 52: Konya İli Bütününde Turizm İşletme ve Belediye İşletme Belgeli Tesislerde Konaklayan Kişi ve Geceleme Sayıları

YIL	KONAKLAYAN KİŞİ			GECELEME		
	Yabancı	Yerli	Toplam	Yabancı	Yerli	Toplam
2000	49 037	386 100	435 137	54 497	504 628	559 125
2010	174 245	452 387	626 632	218 476	688 458	906 934
2012	149 910	578 686	728 596	214 333	618 953	1 109 802

Kaynak: Kültür ve Turizm Bakanlığı İstatistikleri Büro Çalışması

Konya ilinde yabancı sayısı 14 yıllık dönem içinde yaklaşık üç misli artış göstermiş, buna karşılık yerlilerde katsayı 1.55'te kalmıştır. Yabancı gecelemlerde artış 3.93, yerli ziyaretçilerde ise 1.23 artış olmuştur. Yıllar itibariyle, bölgede Belediye Belgeli tesislerde konaklama ve geceleme sayıları Tablo 53'te verilmiştir.

Tablo 53: Konya İli Bütününde Belediye Belgeli Tesislerde Konaklayan Kişi ve Geceleme Sayıları

YIL	KONAKLAYAN KİŞİ			GECELEME			YIL ORT DOL. (%)
	Yabancı	Yerli	Toplam	Yabancı	Yerli	Toplam	
2000	7 695	238 994	246 689	10 289	320 792	331 081	26.52
2010	9 910	208 026	217 936	15 646	330 193	345 839	29,52
2012	9 447	257 740	267 187	18 990	404 620	423 610	27.63

Kaynak: Kültür ve Turizm Bakanlığı İstatistikleri Büro Çalışması

KONYA OVASI PROJESİ TURİZM MASTER PLANI

(Aksaray, Karaman, Konya, Niğde)

On dört yıllık dönem içinde belediye belgeli tesislerde, yerli ve yabancı bazında ve toplamda önemli bir gelişme olmamıştır. Toplam konaklayan kişi sayısı % 7.7, geceleme sayısı ise % 21.8 artış göstermiştir. Ortalama geceleme süresi 1.34'ten 1.59'a yükselmiştir. Yıllar itibariyle, bölgede Turizm İşletme Belgeli tesislerde konaklama ve geceleme sayıları Tablo 54'te verilmiştir.

Tablo 54: Konya İli Bütününde Turizm İşletme Belgeli Tesislerde Konaklayan Kişi ve Geceleme Sayıları

YIL	KONAKLAYAN KİŞİ			GECELEME			YIL ORT DOL. (%)
	Yabancı	Yerli	Toplam	Yabancı	Yerli	Toplam	
2000	41 342	147 106	188 448	44 208	183 836	228 044	37.33
2010	164 335	244 361	408 696	202 830	358 265	561 095	45.14
2012	140 463	320 946	461 409	195 343	490 849	686 192	39.55

Kaynak: Kültür ve Turizm Bakanlığı İstatistikleri Büro Çalışması

On dört yıllık dönem içinde turizm belgeli tesislerde, yabancı sayısı 3.4 misli, yerli 2.2 artmıştır. Toplam konaklayan kişi sayısı % 59.2, geceleme sayısı ise % 66.8 artış göstermiştir. Ortalama geceleme süresi 1.21'den 1.49'a yükselmiştir.

2.4. NİĞDE

İlde Turizm İşletme ve Belediye Belgeli Tesisler toplamında konaklama ve geceleme sayıları ile doluluk oranları Tablo 55'te verilmiştir.

Tablo 55: Niğde İli Bütününde Turizm İşletme ve Belediye İşletme Belgeli Tesislerde Konaklayan Kişi ve Geceleme Sayıları

YIL	KONAKLAYAN KİŞİ			GECELEME		
	Yabancı	Yerli	Toplam	Yabancı	Yerli	Toplam
2000	9	45 402	45 411	108	46 836	46 944
2010	1 596	24 365	25 961	2 972	35 582	38 554
2014	1 640	55 853	57 493	3 749	87 087	90 836

Kaynak: Kültür ve Turizm Bakanlığı İstatistikleri Büro Çalışması

Niğde ilinde yabancı sayısı 14 yıllık dönem içinde çok büyük artış göstermiş, buna karşılık yerlilerde katsayı 1.23'te kalmıştır. Yabancı gecelemlerde de büyük artış olmuş, yerli ziyaretçilerde ise 1.86 artış olmuştur. Yıllar itibariyle, bölgede Belediye Belgeli tesislerde konaklama ve geceleme sayıları Tablo 56'da verilmiştir.

KONYA OVASI PROJESİ TURİZM MASTER PLANI

(Aksaray, Karaman, Konya, Niğde)

Tablo 56: Niğde İli Bütününde Belediye Belgeli Tesislerde Konaklayan Kişi ve Geceleme Sayıları

YIL	KONAKLAYAN KİŞİ			GECELEME			YIL ORT DOL. (%)
	Yabancı	Yerli	Toplam	Yabancı	Yerli	Toplam	
2000	9	28 920	28 929	108	29 949	30 057	24.30
2010	321	10 369	10 690	511	12 513	13 024	18.88
2014	852	30 143	30 995	1 862	49 888	51 750	32.24

Kaynak: Kültür ve Turizm Bakanlığı İstatistikleri Büro Çalışması

On dört yıllık dönem içinde belediye belgeli tesislerde, yabancı sayısında artış olsa da, sayı düşük olduğu için büyük önem taşımamaktadır. Yerli ve dolayısıyla toplam ziyaretçilerde önemli bir gelişme olmamıştır. Toplam konaklayan kişi sayısı % 6.7, geceleme sayısı ise % 41.9 artış göstermiştir. Ortalama geceleme süresi 1.04'ten 1.67'ye yükselmiştir. Yıllar itibariyle, bölgede Turizm İşletme Belgeli tesislerde konaklama ve geceleme sayıları Tablo 57'de verilmiştir.

Tablo 57: Niğde İli Bütününde Turizm İşletme Belgeli Tesislerde Konaklayan Kişi ve Geceleme Sayıları

YIL	KONAKLAYAN KİŞİ			GECELEME			YIL ORT DOL. (%)
	Yabancı	Yerli	Toplam	Yabancı	Yerli	Toplam	
2000	-	16 482	16 482	-	16 887	16 887	34.18
2010	1 275	13 996	15 271	2 461	23 069	25 530	29.14
2014	788	25 710	26 498	1 887	37 199	39 086	33.60

Kaynak: Kültür ve Turizm Bakanlığı İstatistikleri Büro Çalışması

2000 yılında yabancı ziyaretçi olmamıştır. 2010'dan sonra ise düşüş olmuştur. On dört yıllık dönem içinde turizm belgeli tesislerde, toplam konaklayan kişi sayısı 1.6 misli artmıştır. Toplam konaklayan kişi sayısı % 37.8, geceleme sayısı ise % 56.8 artış göstermiştir. Ortalama geceleme süresi 1.02'den 1.48'e yükselmiştir.

Bölgede kaynaklara olan talebin belirlenmesi amacıyla, başlıca çekim noktalarına gelen ziyaretçilerin sayıları Tablo 58'de verilmiştir.

KONYA OVASI PROJESİ TURİZM MASTER PLANI

(Aksaray, Karaman, Konya, Niğde)

Tablo 58: Planlama Bölgesi Genelinde Müze ve Ören Yerleri Ziyaretçi Sayıları

MÜZE VE ÖREN YERLERİ	2014
	991.775
AKSARAY MÜZESİ	9.927
IHLARA VADİSİ ÖREN YERİ	438.903
SARATLI YER ALTI ŞEHİRİ	176.820
MANASTIR VADİSİ ÖREN YERİ	14.819
ÖRESİN HAN	75.128
SULTANHANI	276.178
KARAMAN	59.144
KARAMAN MÜZESİ	29.541
ÇEŞMELİ KİLİSE	16.465
DEĞLE ÖREN YERİ	988
MADEN ŞEHİRİ KÖYÜ (Binbir Kilise)	766
MANAZAN MAĞARALARI	3.332
İNCESU MAĞARASI (Taşkale)	2.651
İSMAİL HACI TEKKEŞİ (Yeşildere)	213
TAHİL ANBARLARI (Taşkale)	5.188
KONYA	2.298.027
ARKEOLOJİ MÜZESİ	8.419
ATATÜRK MÜZESİ	11.708
KARATAY MÜZESİ	69.879
ETNOĞRAFYA MÜZESİ	6.540
MEVLANA MÜZESİ	2.109.487
İNCE MİNARE MEDRESESİ TAŞ VE AHŞAP MÜZESİ	46.022
BATI CEPHESİ KARARGAHI	9.106
AKŞEHİR NASREDDİN HOCA	9.785
ÇATALHÖYÜK	20.542
EREĞLİ MÜZESİ	6.539
NİĞDE	27.822
NİĞDE MÜZESİ	8.759
GÜMÜŞLER MANASTIRI	19.063
PLANLAMA BÖLGESİ İLLERİ GENEL TOPLAMI	3.376.768

Kaynak: Aksaray, Karaman, Konya, Niğde Kültür ve Turizm İl Müdürlükleri ve Büro Çalışması

Bölge genelinde Mevlana Müzesi turizm talebinin en önemli odak noktasıdır. Kayıtlı ziyaretçi sayılarının % 69.7'sini oluşturmaktadır. İkinci sırada ise % 14.5 ile Ihlara Vadisi gelmektedir.

KONYA OVASI PROJESİ TURİZM MASTER PLANI

(Aksaray, Karaman, Konya, Niğde)

IV - TURİZM ÖRGÜTLERİ VE TURİZM FAALİYETLERİ

1. KAMU KURULUŞLARI

TURİZM BAKANLIĞI BÖLGE TEŞKİLATI

Kültür ve Turizm Bakanlığı'nın bölge bazında kuruluşları Kültür Varlıklarını Koruma Bölge Kurullarıdır. Aksaray, Karaman ve Konya illeri Konya Kültür Varlıklarını Koruma Bölge Kurulu, Niğde ili ise Nevşehir Kültür Varlıklarını Koruma Bölge Kurulu görev alanı içindedir.

Her il merkezinde Kültür ve Turizm İl Müdürlükleri ve Aksaray kent merkezinde ve Güzelyurt'ta, Karaman kent merkezinde, Konya kent merkezinde, Niğde kent merkezinde turizm danışma büroları bulunmaktadır.

2. ÖZEL SEKTÖR KURULUŞLARI

2.1. SEYAHAT ACENTELERİ

Planlama Bölgesi'nde halen faaliyette bulunan seyahat acentelerinin illere göre dağılımı aşağıda sunulmuştur.

Planlama Bölgesi'nde halen faaliyette bulunan seyahat acentelerinin illere göre dağılımı Tablo 59'da sunulmuştur.

Tablo 59: Seyahat Acentelerinin İllere Göre Dağılımı

İLLER	İL MERKEZİ	İLÇELER	TOPLAM
AKSARAY	11	1	12
KARAMAN	13	-	13
KONYA	11	98	109
NİĞDE	11	-	11
TOPLAM	46	99	145

Kaynak: Kültür ve Turizm İl Müdürlükleri ve Kültür ve Turizm Bakanlığı İstatistikleri ve Büro Çalışması

Karaman ilindeki tüm acenteler A grubudur. Konya'da 3 adet B grubu, Aksaray'da 2 adet B grubu, Niğde'de 1 adet C grubu acente dışında kalan tüm acenteler A grubudur. Seyahat acentelerinin yoğunlaştığı il Konya'dır. Seyahat acentelerinin il ve ilçelere dağılımları Tablo 60'ta verilmiştir.

KONYA OVASI PROJESİ TURİZM MASTER PLANI

(Aksaray, Karaman, Konya, Niğde)

Tablo 60: Seyahat Acentelerinin İllere Göre Dağılımı

İLLER	İLÇELER	A GRUBU	B GRUBU	C GRUBU	TOPLAM
AKSARAY	Merkez	10	1	-	11
	Güzelyurt	1	-	-	1
KARAMAN	Merkez	13	-	-	13
KONYA	Merkez	11	-	-	11
	Akşehir	2	-	-	2
	Karatay	34	-	-	34
	Meram	21	1	-	22
	Selçuklu	32	-	-	32
	İlgin	1	-	-	1
	Seydişehir	2	-	-	2
	Ereğli	2	-	-	2
	Kadınhanı	1	-	-	1
	Kulu	-	2	-	2
NİĞDE	Merkez	10	-	1	11
TOPLAM		138	4	1	145

Kaynak: Kültür ve Turizm İl Müdürlükleri ve Kültür ve Turizm Bakanlığı İstatistikleri ve Büro Çalışması

3. TUR ORGANİZASYONLARI VE TUR GÜZERGAHLARI

3.1. MEVCUT TUR ORGANİZASYONLARI VE TURİZM FAALİYETLERİ

Son yıllarda planlama bölgesine yönelik yurt içi turlarda büyük artış gözlenmektedir. Genelde turların büyük bir kısmı Ankara ve İstanbul kaynaklıdır. Bölge genelinde hem yabancı turist sayısında hem de yerli turist sayısında belirgin bir gelişme göze çarpmaktadır.

Bölgede en çok ziyaret edilen yerler Mevlana Müzesi ve İhlara Vadisi'dir. Kültür ve Turizm Bakanlığı 2014 yılı verilerine göre Mevlana Müzesi 2.075.056 ziyaretçi sayısı ile İstanbul Ayasofya (3.574.043 kişi) ve Topkapı Sarayı Müzesinden (3.553.078 kişi) sonra en çok ziyaret edilen 3. müze, Aksaray İhlara Vadisi Ören Yeri (374.517 kişi) en çok ziyaret edilen 10 ören yerinden biri konumundadır.

Bölgeye yönelik turların özet bilgileri aşağıda verilmiştir.

3.2. MEVCUT TUR GÜZERGAHLARI

Bölgeye yönelik 60 tur tespit edilmiştir. Turlar genelde talebe uygun olarak düzenlenmektedir. Belirli bir zamanlaması bulunmamaktadır. Bu nedenle yıllık toplam tur sayılarının tespit edilmesi mümkün olmamıştır. Turlara ilişkin özet bilgiler aşağıdaki Tablo 61, Tablo 62, Tablo 63 ve Tablo 64'de verilmiştir. Tablolarda oranlar 60 tur sayısına göre hesaplanmıştır. Bölgeye gelen turlar genelde yalnız bölgeyi

KONYA OVASI PROJESİ TURİZM MASTER PLANI

(Aksaray, Karaman, Konya, Niğde)

kapsamamaktadır. Büyük kısmı Kapadokya veya başka turların bir bölümü olarak bölgeye uğramaktadır. Her tur için detaylı bilgiler ise ekler bölümünde yer almaktadır.

Tablo 61: Turların Giriş ve Çıkış Noktaları

TUR NO	ÇIKIŞ NOKTASI-BÖLGEYE GİRİŞ-ULAŞIM	BÖLGEDEN GİDİŞ -ULAŞIM
1	AKSEKİ-KONYA Karayolu	KONYA-AKSEKİ Karayolu
2	AKSEKİ-KONYA Karayolu	KONYA-AKSEKİ Karayolu
3	AKSEKİ-KONYA Karayolu	KONYA-AKSEKİ Karayolu
4	AKSEKİ-KONYA Karayolu	KONYA-AKSEKİ Karayolu
5	İSTANBUL-KAYSERİ HAVAALANI Havayolu	KAYSERİ-İSTANBUL Havayolu
6	İZMİR-AFYON-KONYA Karayolu	KONYA-AFYON-İZMİR Karayolu
7	İZMİR-AFYON-KONYA Karayolu	KONYA-AFYON-İZMİR Karayolu
8	GAZİANTEP-ADANA(POZANTI)-NİĞDE Karayolu	NİĞDE-ADANA-GAZİANTEP Karayolu
9	GAZİANTEP-ADANA(POZANTI)-NİĞDE Karayolu	NİĞDE-ADANA-GAZİANTEP Karayolu
10	HATAY-ADANA(POZANTI)-NİĞDE Karayolu	NİĞDE-ADANA-HATAY Karayolu
11	HATAY-ADANA(POZANTI)-NİĞDE Karayolu	NİĞDE-ADANA-HATAY Karayolu
12	HATAY-ADANA(POZANTI)-NİĞDE Karayolu	NİĞDE-ADANA-HATAY Karayolu
13	ADANA (POZANTI)-NİĞDE Karayolu	NİĞDE-ADANA(POZANTI) Karayolu
14	ADANA (POZANTI)-NİĞDE Karayolu	NİĞDE-ADANA(POZANTI) Karayolu
15	ADANA (POZANTI)-NİĞDE Karayolu	NİĞDE-ADANA(POZANTI) Karayolu
16	ADANA (POZANTI)-NİĞDE Karayolu	NİĞDE-ADANA(POZANTI) Karayolu
17	MERSİN-ADANA(POZANTI)-NİĞDE Karayolu	NİĞDE-ADANA-MERSİN Karayolu
18	MERSİN-ADANA(POZANTI)-NİĞDE Karayolu	NİĞDE-ADANA-MERSİN Karayolu
19	MERSİN-ADANA(POZANTI)-NİĞDE Karayolu	NİĞDE-ADANA-MERSİN Karayolu
20	MERSİN-ADANA(POZANTI)-NİĞDE Karayolu	NİĞDE-ADANA-MERSİN Karayolu
21	DENİZLİ-KONYA-AKSARAY Karayolu	AKSARAY-KONYA-DENİZLİ Karayolu
22	DENİZLİ-KONYA-AKSARAY Karayolu	AKSARAY-KONYA-DENİZLİ Karayolu
23	DENİZLİ-KONYA Karayolu	KONYA-DENİZLİ Karayolu
24	ANKARA-AKSARAY Karayolu	AKSARAY-ANKARA Karayolu
25	ANKARA-AKSARAY Karayolu	AKSARAY-ANKARA Karayolu
26	ANKARA-AKSARAY Karayolu	AKSARAY-ANKARA Karayolu
27	ANKARA-AKSARAY Karayolu	AKSARAY-ANKARA Karayolu
28	ANKARA-AKSARAY Karayolu	AKSARAY-ANKARA Karayolu
29	ANKARA-AKSARAY Karayolu	AKSARAY-ANKARA Karayolu
30	ANKARA-KONYA Karayolu-Demiryolu	KONYA-ANKARA Karayolu-Demiryolu

KONYA OVASI PROJESİ TURİZM MASTER PLANI

(Aksaray, Karaman, Konya, Niğde)

Tablo 61: Turların Giriş ve Çıkış Noktaları (Devam)

TUR NO	ÇIKIŞ NOKTASI-BÖLGEYE GİRİŞ-ULAŞIM	BÖLGEDEN GİDİŞ -ULAŞIM
31	ESKİŞEHİR-AKSARAY Karayolu	AKSARAY-ESKİŞEHİR Karayolu
32	ESKİŞEHİR-ANKARA-KONYA Demiryolu(YHT)	KONYA-ANKARA-ESKİŞEHİR Demiryolu(YHT)
33	ESKİŞEHİR-AKSARAY Karayolu	AKSARAY-ESKİŞEHİR Karayolu
34	ESKİŞEHİR-ANKARA-KONYA Demiryolu(YHT)	KONYA-ANKARA-ESKİŞEHİR Demiryolu(YHT)
35	BURSA--ESKİŞEHİR-AKSARAY Karayolu	AKSARAY-ESKİŞEHİR-BURSA Karayolu
36	BURSA-AFYON-KONYA Karayolu	KONYA-AFYON-BURSA Karayolu
37	BURSA--ESKİŞEHİR-AKSARAY Karayolu	AKSARAY-ESKİŞEHİR-BURSA Karayolu
38	İZMİR-KONYA-AKSARAY Karayolu	AKSARAY-KONYA-İZMİR Karayolu
39	İZMİR-KONYAKarayolu	KONYA-İZMİR Karayolu
40	İSTANBUL-AKSARAY Karayolu	AKSARAY-İSTANBUL Karayolu
41	İSTANBUL-AKSARAY Karayolu	AKSARAY-İSTANBUL Karayolu
42	İSTANBUL-KAYSERİ Havayolu KAYSERİ-AKSARAY Karayolu	KAYSERİ-İSTANBUL Havayolu AKSARAY-KAYSERİ Karayolu
43	İSTANBUL-KAYSERİ Havayolu KAYSERİ-AKSARAY Karayolu	KAYSERİ-İSTANBUL Havayolu AKSARAY-KAYSERİ Karayolu
44	İSTANBUL-AKSARAY Karayolu	AKSARAY-İSTANBUL Karayolu
45	İSTANBUL-AKSARAY Karayolu	AKSARAY-İSTANBUL Karayolu
46	İSTANBUL-KONYA Havayolu	KONYA-İSTANBUL Havayolu
47	İSTANBUL-KONYA Karayolu	KONYA-İSTANBUL Karayolu
48	İSTANBUL-AKSARAY Karayolu	AKSARAY-İSTANBUL Karayolu
49	İSTANBUL-AKSARAY Karayolu	AKSARAY-İSTANBUL Karayolu
50	İSTANBUL-AKSARAY Karayolu	AKSARAY-İSTANBUL Karayolu
51	İSTANBUL-AKSARAY Karayolu	AKSARAY-İSTANBUL Karayolu
52	İSTANBUL-KAYSERİ Havayolu KAYSERİ-AKSARAY Karayolu	KAYSERİ-İSTANBUL Havayolu AKSARAY-KAYSERİ Karayolu
53	İSTANBUL-NEVŞEHİR(KAPADOKYA) Havayolu	KAPADOKYA HAVAALANI-İSTANBUL Havayolu
54	ANKARA-AKSARAY Karayolu	AKSARAY-ANKARA Karayolu
55	ANKARA-KONYA Demiryolu	KONYA-ANKARA Demiryolu
56	ANKARA-KONYA Demiryolu	KONYA-ANKARA Demiryolu
57	İSTANBUL-KONYA Havayolu	KONYA-İSTANBUL Havayolu
58	ANKARA-AKSARAY Karayolu	AKSARAY-ANKARA Karayolu
59	İSTANBUL-KAYSERİ Havayolu KAYSERİ-AKSARAY Karayolu	KAYSERİ-İSTANBUL Havayolu AKSARAY-KAYSERİ Karayolu
60	İSTANBUL-KAYSERİ Havayolu KAYSERİ-AKSARAY Karayolu	KAYSERİ-İSTANBUL Havayolu AKSARAY-KAYSERİ Karayolu

Kaynak: Büro Çalışması

Bölgeye gelen turların bir çoğu Antalya ve İstanbul kaynaklı olmakla birlikte, bir çok ilden de bölgeye tur düzenlenmektedir, özellikle Şeb-i Arus törenleri turu ve Kapadokya turu şeklinde gerçekleşmektedir.

KONYA OVASI PROJESİ TURİZM MASTER PLANI

(Aksaray, Karaman, Konya, Niğde)

Tablo 62: Tur Güzergahlarının Uğradığı Mola Yerleri

MOLA NOKTALARI	TUR SAYISI	TURLAR İÇİNDEKİ ORANLARI (%)
BÖLGE İÇİ		
IHLARA VADİSİ	38	63
KONYA KENT MERKEZİ	28	47
NARLIGÖL KRATER GÖLÜ	20	33
MEVLANA MÜZESİ	19	32
AKSARAY DİNLENME TESİSLERİ	16	27
KARATAY MEDRESESİ	14	23
MEVLANA KÜLTÜR MERKEZİ	12	20
TUZ GÖLÜ	12	20
ALAADDİN TEPESİ	9	15
MERAM BAĞLARI	7	12
AKŞEHİR	7	12
NASRETTİN HOCA TÜRBESİ	7	12
AYA-ELENA KİLİSESİ	2	3
SULTANHANI (TEPESİDELİK)	2	3
BÖLGE DIŞI		
AVANOS	38	63
KEŞİŞLER VADİSİ+PAŞABAĞ	30	50
GÖREME	28	47
UÇHISAR KALESİ	23	38
ORTAHISAR	22	37
ASMALI KONAK	14	23
PERİ BACALARI	10	17
KAYSERİ KENT MERKEZİ	10	17
ERCİYES DAĞI	8	13

Kaynak: Büro Çalışması

Tablo 63: Tur Güzergâhlarının Konakladığı Yerler

KONAKLAMA YERLERİ	TUR SAYISI	TURLAR İÇİNDEKİ ORANLARI (%)
BÖLGE İÇİ		
KONYA	17	28
BÖLGE DIŞI		
AVANOS	35	58
GÖREME	35	58
ÜRGÜP	35	58
ORTAHISAR	35	58
UÇHISAR	35	58
NEVŞEHİR KENT MERKEZİ	14	23
KAYSERİ	6	10

Kaynak: Büro Çalışması

KONYA OVASI PROJESİ TURİZM MASTER PLANI

(Aksaray, Karaman, Konya, Niğde)

Tablo 64: Turların Gezdiği Yerler

GEZİLEN YERLER	TUR SAYISI	TURLAR İÇİNDEKİ ORANLARI (%)
BÖLGE İÇİ		
IHLARA VADİSİ	40	67
NARLIGÖL KRATER GÖLÜ	29	48
KONYA KENT MERKEZİ	28	47
MEVLANA MÜZESİ	19	32
ŞEMS - İ TEBRİZİ TÜRBESİ	19	32
KARATAY MEDRESESİ	16	27
TUZGÖLÜ	15	25
MEVLANA KÜLTÜR MERKEZİ	12	20
ALAADDİN TEPEŞİ	9	15
AKŞEHİR KENT MERKEZİ	7	12
NASRETTİN HOCA TÜRBESİ	7	12
SEYİTMAHMUD HAYRANİ TÜRBESİ	7	12
MERAM BAĞLARI	7	12
İNCE MİNARE	7	12
AĞAÇALTI KİLİSESİ	5	8
YILANLI KİLİSE	5	8
SİLLE	4	7
KIZILIRMAK	4	7
SELİME	3	5
YEŞİL KUBBE	2	3
TUZCU BABA TÜRBESİ	2	3
ŞARAP MAHZENİ	2	3
HACI AĞA HAMAMI	2	3
HACI AĞA MÜZESİ	2	3
OSMANLI KÖPRÜLERİ	2	3
SULTANHANI (TEPEŞİDELİK)	2	3
AYA-ELENA KİLİSESİ	2	3
DOĞU VE BATI HÖYÜKLERİ	1	2
ÇATALHÖYÜK	1	2

KONYA OVASI PROJESİ TURİZM MASTER PLANI

(Aksaray, Karaman, Konya, Niğde)

Tablo 64: Turların Gezdiği Yerler (Devam)

BÖLGE DIŐI		
GÖREME MERKEZ	37	62
ÜRGÜP MERKEZ	37	62
DERİNKUYU YERALTI ŐEHİRİ	37	62
PAŐABAĐI	37	62
GÖREME AŐIK HAVA MÜZESİ	37	62
AVANOS	37	62
DERVENT VADİSİ (DEVELİ VADİ,HAYAL VADİSİ)	37	62
HACİBEKTAŐ-I VELİ TÜRBESİ VE MÜZESİ	34	57
GÜVERCİNLİK VADİSİ	31	52
ASMALI KONAK	27	45
ŐAVUŐIN	25	42
UŐHİSAR KALESİ	23	38
TAŐ ATÖLYESİ	14	23
KAYSERİ KENT MERKEZİ	10	17
ERCİYES DAĐI	8	13
ÜŐGÜZELLER PERİ BACALARI	8	13
ŐANAK/ŐÖMLEK ATÖLYESİ	8	13
DÖNER KÜMBET	6	10
HUNAT HATUN MEDRESESİ	6	10
KAYA KİLİSELERİ	5	8
TURASAN	4	7
KEVSER NESİBE HATUN KÜLLİYESİ VE İMARETHANESİ	4	7
SİNASSOS (MUSTAFAPAŐA)	4	7
HALI ATÖLYESİ	4	7
MELENDİZ ŐAYI	2	3
SÜMBÜLLÜ	2	3
ZELVE	2	3
KIZILVADİ	2	3
TAŐ FABRİKASI	1	2
KAYSERİ SAAT KULESİ	1	2
MAHBERİ HATUN KÜLLİYESİ	1	2
ETNOŐRAFYA MÜZESİ	1	2

Kaynak: Büro ŐalıŐması

KONYA OVASI PROJESİ TURİZM MASTER PLANI

(Aksaray, Karaman, Konya, Niğde)

4. TURİZM EĞİTİMİ

Planlama bölgesi ve çevre illerde gerek orta öğretim gerekse yüksek öğretim seviyesinde çok sayıda turizm konusunda eğitim kuruluşu yer almaktadır. Bu kuruluşların, 2015 öğrenim yılı kontenjanları Tablo 65 ve Tablo 66'da verilmiştir. Bu tablolarda görüldüğü gibi bölgede yeterli sayıda turizm eğitimi veren kuruluş yer almaktadır. Gerekli yatırımların yapılması ve turist sayısının artırılması halinde turizm tesislerinde iş imkanlarının artmasıyla bu kişilerin bölge içinde istihdamı mümkün olacaktır. Turizmde çalışacak personelin eğitiminin yanı sıra halkın eğitimi de büyük önem taşımaktadır. Bu amaçla turizmin yerel ekonomiye sağlayacağı sosyal ve ekonomik faydaları her türlü yerel basın ve yayın organı ve yerel toplantılar ile yerel siyasetçiler ve kamu yöneticileri tarafından anlatılmalıdır. Turizm Master Planı'nın bir kalkınma projesi olduğu görüşü özellikle vurgulanmalıdır. Ayrıca, tüm okullarda konunun işlenmesi sağlanmalıdır.

Tablo 65: Turizm Eğitimi Veren Eğitim Ortaöğretim Kuruluşları (2015)

OKUL ADI	YERİ	EĞİTİM KONUSU	YILLIK KONTENJAN
Aksaray(Uluirmak)Mesleki ve Teknik Anadolu Lisesi	Aksaray Merkez	Yiyecek İçecek Hizmetleri	60
		Konaklama ve Seyahat Hizmetleri	
		Yiyecek İçecek Hizmetleri	120
Necmiye-Mehmet Yazıcı Kız Teknik Ve Meslek Lisesi	Aksaray Merkez	Yiyecek İçecek Hizmetleri	120
		El Sanatları Teknolojisi	
Kız Teknik ve Meslek Lisesi	Aksaray Merkez	Yiyecek İçecek Hizmetleri	60
		El Sanatları Teknolojisi	
Nefise Sultan Mesleki ve Teknik Anadolu Lisesi	Karaman Merkez	Yiyecek İçecek Hizmetleri	96
		El Sanatları Teknolojisi	
Anadolu Otelcilik ve Turizm Meslek Liseleri	Karaman Merkez	Yiyecek İçecek Hizmetleri	48
		Konaklama ve Seyahat Hizmetleri	
Hatuniye Mesleki Ve Teknik Anadolu Lisesi	Karaman Merkez	Konaklama ve Seyahat Hizmetleri	60
		Yiyecek İçecek Hizmetleri	120
Karaman Otelcilik Ve Turizm Meslek Lisesi	Karaman Merkez	Konaklama ve Seyahat Hizmetleri	60
		Yiyecek İçecek Hizmetleri	60
Ticaret Meslek Lisesi Ve Anadolu Ticaret Meslek Lisesi	Karaman Merkez	Ulaştırma Hizmetleri	120
Karaman Çok Programlı Anadolu Lisesi	Karaman Merkez	Konaklama ve Seyahat Hizmetleri	60
		Yiyecek İçecek Hizmetleri	60
Karatay İMKB Gazi Mustafa Kemal Otelcilik Ve Turizm Meslek Lisesi	Konya Merkez	Yiyecek İçecek Hizmetleri	120
			60
ORTA ÖĞRENİM TOPLAMI		GENEL TOPLAM	1.224

Kaynak: Milli Eğitim Bakanlığı Verileri

KONYA OVASI PROJESİ TURİZM MASTER PLANI
(Aksaray, Karaman, Konya, Niğde)

Tablo 66: Turizm Eğitimi Veren Üniversiteler (2015)

ÜNİVERSİTE ADI	BÖLÜMÜ	YILLIK KONTENJAN
Aksaray Üniversitesi Turizm Fakültesi	Turizm İşletmeciliği	41
Aksaray Üniversitesi Güzelyurt Meslek Yüksekokulu	Turizm ve Otel İşletmeciliği	21
	Aşçılık	41
	Geleneksel El Sanatları	26
	Turizm ve Otel İşletmeciliği	26
Aksaray Üniversitesi Şereflikoçhisar Berat Cömertoğlu Meslek Yüksekokulu	Turizm ve Otel İşletmeciliği	26
Aksaray Üniversitesi Sosyal Bilimler Meslek Yüksekokulu	Turizm ve Otel İşletmeciliği	36
	Turizm ve Otel İşletmeciliği (İ.Ö)	16
Karamanoğlu Mehmet Bey Üniversitesi Sosyal Bilimler Meslek Yüksekokulu	Turizm ve Otel İşletmeciliği	41
	Turizm ve Otel İşletmeciliği (İ.Ö)	41
	Aşçılık	41
	Aşçılık (İ.Ö)	41
Necmettin Erbakan Üniversitesi Turizm Fakültesi	Gastronomi ve Mutfak Sanatları	62
	Gastronomi ve Mutfak Sanatları (İÖ)	31
	Rekreasyon Yönetimi	62
	Turizm İşletmeciliği	62
	Turizm İşletmeciliği (İÖ)	36
	Turizm Rehberliği	36
Selçuk Üniversitesi Turizm Fakültesi	Seyahat İşletmeciliği ve Turizm Rehberliği	103
	Seyahat İşletmeciliği ve Turizm Rehberliği (İÖ)	103
	Turizm İşletmeciliği	108
	Turizm İşletmeciliği (İÖ)	108
Selçuk Üniversitesi Beyşehir Ali Akkanat Turizm Fakültesi	Aşçılık	41
	Aşçılık (İÖ)	41
	Turizm Rehberliği	51
	Turizm ve Otel İşletmeciliği	86
Selçuk Üniversitesi Sosyal Bilimler Meslek Yüksek Okulu	Turizm ve Otel İşletmeciliği	81
	Turizm ve Otel İşletmeciliği (İÖ)	81
Selçuk Üniversitesi Akşehir Meslek Yüksekokulu	Turizm ve Otel İşletmeciliği	61
	Turizm ve Otel İşletmeciliği (İÖ)	61
	Turizm ve Seyahat Hizmetleri	51
	Turizm ve Seyahat Hizmetleri (İÖ)	41
Niğde Üniversitesi Sosyal Bilimler Meslek Yüksekokulu	Turizm ve Otel İşletmeciliği	56
YÜKSEK ÖĞRENİM TOPLAMI		1.733

Kaynak: ÖSYM verileri

KONYA OVASI PROJESİ TURİZM MASTER PLANI

(Aksaray, Karaman, Konya, Niğde)

B . SENTEZ

I. FİZİKSEL VE DOĞAL YAPI SENTEZİ

1. JEOMORFOLOJİK VE TOPOGRAFIK VERİLER

Aksaray ilinin yeryüzü şekillerini, eski volkanik dağlar ile bu dağlardan püsküren lavların meydana getirdiği platolar ve ovalar oluşturmaktadır. İlin önemli dağları Melendiz Dağları silsilesi içinde bulunan Hasan Dağı, Küçük Hasan Dağı ve Ekecik Dağı'dır. İl topraklarının güney doğusunda Obruk Platosunun uzantısı ve Aksaray Ovası yer almaktadır. Ovanın genel topoğrafik yapısı arızalıdır. İl Tuz Gölü'nün güneydoğusunda yer almaktadır.

Karaman il sınırları içinde bulunan arazinin üçte ikisi dağlıktır. İlin en yüksek dağı, Yunt Dağı olup, yüksekliği 3.227 m'dir. İl merkezi ovada kurulmuş olup, güneyinde Torosların uzantıları yer almaktadır. Göksu Nehri'nin iki ana kolu, Orta Toroslarla birleşerek, dik ve derin uçurumlu Taşeli (Klikya) platosunu oluşturmaktadır. Karaman ilinin iki önemli ovası Karaman Ovası ve Ayrancı Ovası'dır.

Konya ilinde en fazla alana sahip yeryüzü şekli ova ve platolardır. Ovaların tabanlarında yer alan çukur kısımlarında kapalı havzalar oluşmuştur. Yükselti genellikle ilin güneyi ve güneybatısı çevreleyen ve genç dağlar olan Toros Dağları ve uzantılarından oluşmaktadır. Ovalar, platolarla birbirinden ayrılmıştır. Zengin bozkırlarla kaplı platolar akarsular tarafından fazla derin parçalanmamıştır. Bolkar Dağları ilin en yüksek dağlarıdır. Diğer önemli dağlar Geyik Dağı, Haydar Dağı, Karakuş Dağı ve Sultandağı'dır.

Niğde ilinin kuzey ve doğusu oldukça engebeli, orta, güney ve batısı ise, oldukça düzdür. Kuzeyde Niğde Masifi ortalama 2.000 m yükseltide olup, yükselti kuzeyden güneye doğru azalmaktadır. Doğuda yer alan Demirkazık tepesi ile 3.734 m'yi bulan Aladağlar, Ecemiş Fayı ile sınırlandırılmış olup, burada dik falezler oluşmuştur. İlin orta ve batı kesimleri volkanik kayalarla örtülmüştür. İlin kuzeydoğusunda geniş yer kaplayan Misli Ovası ile güneybatıda yer alan Bor Ovası ilin iki büyük ovasıdır. Diğer ovalar Melendiz Ovası ve dağlık alanlar arasında akarsu vadileri boyunca uzanan Kılan, Hanağzı ve Ovacık ovalarıdır.

2. İKLİM VERİLERİ

KOP Bölgesi illeri orta iklim kuşağında olup, soğuk, karasal iklim tipine sahiptir. Yazları sıcak ve kurak, kışları soğuk ve karlıdır. Bölge, Türkiye'nin en az yağış alan kesimidir. Karasal iklimden dolayı yaz-kış ve gece-gündüz sıcaklık farkları oldukça fazladır. Yağışlar genellikle ilkbahar ve kış aylarında görülmektedir. Bölgenin batı ve güneyinde ise Akdeniz Bölgesi'ne yakın kesimlerde, yazları sıcak ve kurak, kışları ılık ve yağışlı

BARLAS İMAR PLANLAMA MÜŞAVİRLİK LTD.ŞTİ

KONYA OVASI PROJESİ TURİZM MASTER PLANI

(Aksaray, Karaman, Konya, Niğde)

Akdeniz iklimi özellikleri görülmektedir. Ayrıca, bölge genelinde yüksekliğe bağlı olarak sıcaklık düşmekte ve iklim elemanlarının değerlerinde farklılıklar olmaktadır.

Bölgede ortalama sıcaklığın en yüksek olduğu aylar temmuz ve ağustos ayları, en düşük olduğu aylar ise ocak ve şubat aylarıdır. Ortalama yıllık yağış miktarı bölge genelindeki illerde benzer değerlerde olup, Aksaray ilinde 339.0 mm, Karaman ilinde 322.9 mm, Konya ilinde 319.7 mm ve Niğde ilinde 335.6 mm olarak tespit edilmiştir. Hakim rüzgar yönü ise Aksaray ilinde doğu, Karaman ilinde güneybatı, Konya ilinde kuzey ve Niğde ilinde kuzeydoğu olarak tespit edilmiştir.

3. JEOLJİK YAPI

Aksaray ili sınırları içinde mağmatik, metomorfik sedimenter ve karasal kökenli kayalar mevcut olup bunlar metomorfik kayaşlar, plütonik kayaşlar, sedimanter kayaşlar, volkanik kayaşlar, gilsel ve volkanosedimenter kayaşlar, güncel oluşuklar, allokton ofiyolit karmaşığdır. Stratigrafik olarak en altta metomorfik kayaşlar üzerine volkanosedimenter kayaşlar ve volkanik kayaşlar, tüm bu kayaşların üzerinde ise Holosen yaşlı alüvyon çökeller gelmektedir.

Karaman ve civarında otokton konumlu kayalar yüzeylenmektedir. “Hadim Birliği” adı altında toplanan başlıca birimler, Orta Kambriyen yaşlı Çaltepe Formasyonu, Üst Kambriyen-Ordovisiyen yaşlı Seydişehir Formasyonu, Orta Jura- Kretase yaşlı Kaplanlı Formasyonu, Üst Kretase – Orta Eosen yaşlı Yeniköy Formasyonu, Orta- Üst Eosen yaşlı Karaçalı Formasyonu’dur.

Konya ili, Türkiye'nin Ana Tektonik Üniteleri'nden Orta Anadolu Birliği'nin güney kesimi ile Toros Birliği'nin orta kesiminde kalmaktadır. Toros Birliği farklı çökme ortamlarını yansıtan ve geç Kretase Paleosen döneminde gelişen sıkışma kuvvetleri ile üstüste bindirilmiş kütlelerden meydana gelmektedir. Yörede yüzeyleyen en yaşlı kayaşlar olarak Paleozoik (birinci zaman) yaşlı kayaş birimleri Bozkır, Hadim, Seydişehir, Akören, Ahırlı, Beyşehir, Doğanhisar, Kadınhanı yörelerinde ortaya çıkmaktadır. Genellikle Paleozoik yaşlı birimlerin bir devamı niteliğinde olan Mesozoik (ikinci zaman) yaşlı kayaşlar ise yaygın olarak Ereğli, Bozkır, Seydişehir, Ahırlı, Akören, Altınekin, Kadınhanı, Beyşehir, Akşehir, Iğın, Doğanhisar yörelerinde yüzeylenmektedir.

Niğde ili jeolojik formasyonları Niğde Metamorfik Grubu, Aladağ Grubu, Ereğli-Ulukışla Havzası ve Melendiz ve Kuvaterner Grubu olarak dört ana bölümde gruplanmaktadır. Niğde Metamorfik Grubu yüksek sıcaklı, orta basınç içinde metaformizma geçirmiş ve intüzüt kayalarla kesilmiş kırıntılı ve karbonat kökenli kayaşlardan oluşmaktadır. Aladağ Grubu'nun üst kretase sonunda kazanılmış kaplı bir yapısı vardır. Üst manto derin kabuk kökenli kayaşlardan oluşmuştur. Ereğli-Ulukışla Havzası üst senonien – orta eosen zaman aralığını temsil eden sedimenter, volkanik ve derinlik kayaşlarından meydana gelmektedir. Melendiz ve Kuvaterner Grubu Toros kıvrıklı dağ kuşağının

KONYA OVASI PROJESİ TURİZM MASTER PLANI

(Aksaray, Karaman, Konya, Niğde)

eksenine uyumlu olarak uzanan neojen-Kuvaterner yaşlı volkanik kuşak olup, çeşitli tipteki volkan yapıları ile Anadolu'da geç volkan rölyefinin en iyi gözlenebildiği bölgelerden birini oluşturmaktadır.

4. DEPREM DURUMU

Aksaray il genelinde deprem risk oranı güneyden kuzeye artmaktadır. Sarıyahşi ve Hirfanlı arasında kalan bölge 1. derece, Sarıyahşi ve Ağaçoören 2. derece, Ortaköy 3. derece, Eski, Acıpınar ve Gülağaç 4. bölge ve Aksaray Merkez ilçe ile Güzelyurt 5. derece (tehlikesiz bölge) deprem bölgesine girmektedir.

Karaman il olarak deprem riskinin en düşük olduğu bölgelerden biridir. İlin büyük bölümü "Türkiye Deprem Haritasında" 5. derecede deprem kuşağında yer almaktadır. İlin doğu ve batısında çok az bir kesim 4. derecede deprem kuşağı içinde yer almaktadır.

Konya ilinde deprem kuşakları batıdan başlayarak kademelenmektedir. Akşehir ve Beyşehir gölleri arasında, Tuzlukçu, Akşehir, Ilgın ve Doğanhisar ilçe merkezlerinin içinde bulunduğu bölge ve aktif fay bulunduran bölge 1. Derecede deprem kuşağında yer almaktadır. Bu bölgeye paralel olarak yer alan 2. Derecede deprem bölgesi Yunak ve Höyük ilçe merkezlerini içine almaktadır. 3. Derece deprem bölgesi yine bu hatta paralel olarak konumlanmış olup, kuzeyden güneye Çeltik, Kadınhanı, Sarayönü, Derbent, Beyşehir, Derebucak ilçe merkezlerini içermektedir. İlin kuzeydoğusunda Kulu ilçe merkezi de 3. Derece deprem kuşağı içinde yer almaktadır. İli kuzeyden güneye bölen ve geniş 4. Derecede tehlikeli deprem bölgesindedir. Konya ilinin orta kesimleri, Taşkent, Hadim, Güneysınır, Çumra, Karapınar, Emirgazi ve Ereğli ilçe merkezleri ve çevreleri 5. Derecede tehlikeli deprem bölgesindedir. Bazı bölgelerde, bölgesel hafif çevresi de yapıcı depremler olmaktadır. Genellikle karstik orjinlidir. Sille 4., Tepe ise 3. Derecede deprem bölgesinde bulunmaktadır. İlin kuzeyden güneye orta kesimini oluşturan ve il merkezini de içeren geniş bir bölüm ile güneybatı kesimde küçük bir bölüm 4. Derece deprem bölgesindedir. Hadim, Çumra, Güneysınır, Emirgazi ve Ereğli ilçelerini içeren bölüm ise deprem açısından tehlikesiz 5. Bölgede yer almaktadır.

Niğde ilinin büyük kısmı 4. Derece deprem kuşağında yer almaktadır. İlin batısında Altınhisar ilçesi ve çevresi tehlikesiz bölgede bulunmaktadır. İlin güneydoğusunda çok küçük bir kesim ise 3. Derece deprem kuşağı içinde yer almaktadır.

5. AKARSULAR

Aksaray'ın en önemli akarsuyu Melendiz Çayı'dır (Ulurmak). Aksaray Ovası'ndan geçen Karasu ve Eski ve Gülağaç ilçelerinden geçen Eşmekaya çayları, Yeniköy Deresi ve Ebuhasan Deresi diğer önemli akarsulardır. Ekecik Deresi, Helvadere, Peçeneközü Deresi ve Kızılırmak Nehrine mansap olan Öteyüz, İnatlı ve Köşkerli dereleri ise ikincil su kaynaklarıdır.

BARLAS İMAR PLANLAMA MÜŞAVİRLİK LTD.ŞTİ

KONYA OVASI PROJESİ TURİZM MASTER PLANI

(Aksaray, Karaman, Konya, Niğde)

Karaman ili sınırları içinde bulunan en büyük akarsu Göksu Nehridir. Irmağın Hadim ve Ermenek kolları Karaman'dan geçerek, Mut'ta birleşmektedir.

Konya'da yer alan en büyük ve en önemli akarsu Çarşamba Suyu'dur. İldeki diğer önemli akarsular Meram Çayı, Sille Deresi, May Deresi, İvriz, Bolasan, Çiğil, Doğanhisar İnsuyu, Göksu, Adıyan, Engilli, Çavuşköy, Karasu Çayları, Hatıp, Çayırbağı, Mukbil ve Dutlu Suyu'dur. Niğde İlin en önemli akarsuları Karasu Deresi, Çiftehan Çayı, Ecemiş Suyu ve Ulurmak'tır.

Niğde ilinin en önemli akarsuyu Seyhan Nehri'nin kollarından biri olan Çiftehan Çayı'dır. Çay bir süre sonra Ömerli ve Kırkgeçit derelerini bünyesine alarak Çakıt Suyu adını almaktadır. İlin diğer önemli akarsuları Ecemiş Suyu ve Ulurmak'tır.

6. GÖLLER

Bölgenin en önemli gölü Aksaray, Konya ve Ankara sınırları içinde bulunan Tuz Gölü'dür.

Aksaray sınırları içinde yer alan diğer önemli göller Nar Gölü (Sofular-Acıgöl), Koca Göl, Kartal Gölü, Öküz Gölü, Sarıgöl, Uyuz Gölü'dür. Acıgöl Termal ve turizm yönünden önemli bir kaynaktır. Bu tabii göllerin yanısıra, ilde Mamasın Baraj Gölü. Kültepe ve Bozkır baraj gölleri Ortaköy-Balcı Göleti, Helvadere Göleti, Ortaköy Çiftevi Göleti, Güzelyurt Göleti, Ortaköy Çiftevi II Göleti yer almaktadır.

Karaman ilinde bulunan tabii göller Akgöl ve Acıgöl olup, il içinde Gödet Barajı, Deliçay Barajı. Ayrancı Barajı, İbrala Barajı ve Ermenek Barajı gölleri ve Dokuz Yol ve Sarıveliler Göletleri bulunmaktadır.

Konya ili sınırları içinde bulunan doğal göl yüzeyleri Tuz Gölü, Beyşehir, Akşehir, Hotamış, Akgöl, Acıgöl, Altınapa, Bolluk, Düden, Kızören, Meke Krater, Suğla ve Çavuşçu Gölü'dür. Bunların dışında ilin karstik sahalarında, obrukların sularla dolması ile çok ufak göller meydana gelmiştir. Bunlar Kızören Obruğu, Timraş Obruğu, Obruk Gölü, Çıralı Gölü ve Meyil Gölü'dür. Ayrıca, Volkan konilerinin çevresinde volkanizmanın etkisi ile daire şeklinde çanaklar oluşmuştur. Bu çanaklara suların dolması ile küçük maar gölleri meydana gelmiştir. Bunlar Acıgöl Maarı ve Meke Gölü'dür. İlde ayrıca çok sayıda baraj gölü bulunmaktadır. Bunlar Sille Barajı, May Barajı, Apa Barajı, Altınapa Barajı, İvriz Barajı, Derebucak Barajı ve Bağbaşı Barajı'dır. İl içinde 29 adet gölet işletmede olup, 4 gölet inşa halindedir.

Niğde ilinde buzul aşınması ile oluşmuş sirk gölleri yer almaktadır. Akgöl, Alagöl, Çinigöl, Yedigöl, Karagöl başlıca sirk gölleridir. Hasan Dağı ve Göllü Dağ üzerinde volkanik krater gölleri yer alırken, kuzeyde Narlı Göl ise volkanik çöküntü sonucu oluşmuştur. İlde

KONYA OVASI PROJESİ TURİZM MASTER PLANI

(Aksaray, Karaman, Konya, Niğde)

işletmede Gebere, Gümüşler, Akkaya ve Murtaza Barajları ve Koyunlu, Altınhisar, Uluğaç ve Postallı göletleri bulunmaktadır. Yeşilburç Barajı ve Darboğaz Göleti'nin yapımı sürmektedir.

KONYA OVASI PROJESİ TURİZM MASTER PLANI

(Aksaray, Karaman, Konya, Niğde)

II. SOSYAL VE EKONOMİK YAPI SENTEZİ

KOP Bölgesi toplam 4 il ve 50 ilçe, 93 belediye 43 belde ve 467 köyden oluşmakta olup, nüfusu Adrese Dayalı Nüfus Kayıt Sistemi verilerine göre 2014 yılında 3.077.320 olarak tespit edilmiştir. 2014 yılı Aksaray ili nüfusu 384,252, Karaman ili nüfusu 240.362, Konya ili nüfusu 2.108.808 ve Niğde ili nüfusu 343.898'dir. Konya ili, Büyükşehir Belediyesi kapsamında bulunmaktadır.

2007-2014 döneminde tüm illerde nüfus artış göstermiştir. KOP illeri nüfusuna kayıtlı nüfusun önemli bir kesimi Türkiye'nin diğer illerinde ve yurtdışında yaşamaktadır. Bölge genel olarak dışarıya göç vermektedir. Bölge illerinin nüfusuna kayıtlı olduğu halde kayıtlı olduğu il veya KOP Bölgesi dışında ikamet edenlerin oranının en yüksek olduğu il Niğde olup, onu sırasıyla Karaman, Aksaray ve Konya takip etmektedir. Bu sıralama genel olarak illerin sosyo-ekonomik gelişmişlikleri ile de ilintilidir. Kalkınma Bakanlığı tarafından yayımlanan „İllerin ve Bölgelerin Sosyo-Ekonomik Gelişmişlik Sıralamasına (SEGE) göre Aksaray 55, Karaman 32., Konya 20. ve Niğde 56., sırada yer almaktadır.

KOP Bölgesi'nden bölge dışına gerçekleşen nüfus hareketlerinde ilk sırayı İstanbul almaktadır. Diğer iller sırasıyla Ankara, İzmir, Antalya ve Adana olup göç eden nüfusun daha çok büyükşehirlere ve gelişmiş bölgelere yöneldiği görülmektedir. Diğer taraftan KOP illerinden yurtdışına da ciddi oranlarda nüfus hareketliliği yaşanmaktadır. Yurtdışında yaşayanların en büyük kesimi Konya'dan olup, bu ili sırasıyla Karaman, Aksaray ve Niğde takip etmektedir. 2012 verilerine göre bölge nüfusuna kayıtlı olup bölge dışında dünyanın herhangi bir yerinde yaşayan kişilerin oranı %35,6'dır.

TUİK tarafından yapılan nüfus projeksiyonlarına göre, 2023 yılı itibariyle Aksaray İli nüfusu 379.050, Karaman ili nüfusu 242.350, Konya ili nüfusu 2.175.214 ve Niğde ili nüfusu 333.416 olmak üzere toplam KOP Bölgesi nüfusu 3.130.030 olarak belirlenmiştir. Bu değerlere göre bölge genelinde mevcut trendlerin devam edeceği ve bölgede nüfusun oldukça statik değerlerde kalacağı düşünülmektedir

Türkiye'de 2011'de illerin sosyo-ekonomik gelişmişlik sıralamasına göre, planlama bölgesi içinde en gelişmiş il Konya'dır (20. sıra). Diğer iller Karaman (32. sıra), Aksaray (55. sıra) , Niğde (56. sıra) olarak sıralanmaktadır.

Bölge genelinde işgücüne katılma oranı Türkiye ortalamasının altında kalmaktadır, ancak istihdam oranı Türkiye ortalamasından yüksektir. İşsizlik oranı ise ülke toplamının yaklaşık yarısı kadardır. Tüm KOP illerinde işsizlik değerleri Türkiye değerinin altında bir seyir izlemektedir. Bölge içinde işsizliğin en düşük olduğu il Karaman, en yüksek olduğu il ise Niğde'dir.

KONYA OVASI PROJESİ TURİZM MASTER PLANI

(Aksaray, Karaman, Konya, Niğde)

Bölge ekonomisinde tarım sektörü önemini halen korumaktadır. Türkiye genelinde tarım sektörünün sağladığı katma değer %9 düzeyindeyken bu oran bölgede yaklaşık %22'dir. Son yıllarda küçük ve orta ölçekli işletmelere dayalı esnek üretim yapısı ve kendine has dinamikleri ile gelişmekte olan sanayi sektörü, tarıma dayalı sanayilerin desteğiyle bölge katma değerinin yaklaşık %23'ünü üretmektedir. Ancak sanayi ve tarım sektörünün 2004- 2011 yılları arasında bölge ekonomisi içindeki payı azalırken hizmet sektöründe belirgin bir artış yaşanmaktadır. 2011 yılı itibari ile hizmet sektöründen sağlanan katma değer bölge ekonomisinin % 54'ünü oluşturmaktadır.

Aksaray ekonomisi genel olarak tarım ve hayvancılığa dayanmaktadır. Başta buğday olmak üzere şeker pancarı, arpa, patates, soğan, üzüm, elma, mısır, fasulye ve burçak yetiştirilmektedir. İlde un, süt, yem gibi gıda sektörlerinin yanında madenlere dayalı sanayi ve metal eşya, makine imalatı gelişmiştir. İlin tek ağır sanayi kuruluşu bir kamyon fabrikası olup buna bağlı çalışan yan sanayi kuruluşları mevcuttur. İlde, değirmen makineleri, kalsit, konfeksiyon mamulleri, panel radyatör, karbondioksit gazı, fan, garaj kapısı, yedek parça, silo, kamyon, plastik boru, süt ürünleri, el arabası gibi ürünlerin ihracatı yapılmaktadır.

Karaman'da ekonomi tarım başta olmak üzere, hayvancılık, ticaret ve sanayi sektörlerinden oluşmaktadır. Karaman ilinde tarımsal ürünlerin başında tahıllar yer almaktadır. İkinci sırada ise patates, kuru baklagiller, yenilebilir kök ve yumrular yer almaktadır. Tarla bitkilerinden buğday, arpa, şeker pancarı, nohut, kuru fasulye, mercimek, patates, çerezlik ayçiçeği, kabak ve soğan en fazla üretimi yapılan bitkilerdir. Meyve üretimi yönünden ilk sırayı elma, ikinci sırayı bağlar almaktadır. Karaman ilinde, tarıma dayalı imalat sanayi önemli istihdam sağlamaktadır. İstihdamın %97,9'u gıda ürünleri imalatında olup ilde en önemli gıda imalat sektörleri un, bulgur, bisküvi, gofret, kek, gofret, çikolata ve şekerlemedir. İlin en önemli maden kaynağı, Ermenek'te bulunan kömür rezervleridir.

Konya ili ekonomisinde tarım önemli bir yer kaplamaktadır. Bitkisel üretimde buğday, çavdar, arpa, kuru baklagiller, şekerpancarı ve üzümde ilk sıralarda yer almaktadır. Konya ili kırmızı et, yumurta ve koyun sütü gibi hayvansal ürünler üretiminde de başta gelen illerden biridir. Konya ilinde sanayi sektörü, tarım ve hayvancılık ürünleri başta olmak üzere; tarım makineleri, otomotiv yan sanayi, lastik-plastik ürünleri, ayakkabı, mobilya, tarıma dayalı işlenmiş ürünler, demir-çelik ürünleri, imalat makineleri, dokuma-giyim, tuz, alüminyum ve mermer ürünlerinin yapımında yoğunlaşmıştır.

Niğde ilinde tarım, ağırlıklı sektörlerin başında gelmektedir. Ekilen alan itibariyle en fazla payı tahıllar almaktadır. Patates, kuru baklagiller, yenilebilir kök ve yumrular ise ikinci sırada gelmektedir. Türkiye sebze ve meyve üretimi içinde Niğde'nin önemli payı bulunmaktadır. Niğde ili sanayiinde madencilik, tekstil ve deri sektörleri önemli yer tutmaktadır. Ayrıca ilde çimento, şeker, halı, iplik, otomobil yedek parçaları, süt ve süt ürünleri, meyve suyu ve gazlı içecekler, beton yapı elemanları, yapı kimyasalları, briket-

KONYA OVASI PROJESİ TURİZM MASTER PLANI

(Aksaray, Karaman, Konya, Niğde)

tuğla, kalsit ve traverten blok ve mikronize kalsit üretimi ile deri işleme yapılmaktadır. Ulukışla ilçesinde alçıtaşı ve altın işletmeleri de il sanayiinde önemli yer tutmaktadır.

KONYA OVASI PROJESİ TURİZM MASTER PLANI

(Aksaray, Karaman, Konya, Niğde)

III- TURİZM SEKTÖRÜNÜN DEĞERLENDİRİLMESİ

1. TURİST VE GECELEME SAYILARI

1.1. KAYNAK TESPİTİ YÖNTEMİ

Çalışmanın başlangıç safhasında projeye dahil dört ilin il kültür ve turizm müdürlükleri ile temas kurularak, incelenmesi talep edilen tüm listesi talep edilmiş ve bu kaynakların tümü incelendiği gibi, yerel çalışma sırasında tespit edilen diğer kültür varlıkları veya doğal değerler de incelenmiştir.

1.2. TURİST SAYILARINA İLİŞKİN VERİLERİN GÜVENİLİRLİK SEVİYESİ VE TURİST SAYILARI

Planlama alanındaki turist sayılarının tespitinde Kültür ve Turizm Bakanlığı'nın geceleme istatistikleri ile müze ve ören yerleri ziyaretçi sayıları değerlendirilmiştir. Geceleme istatistikleri otellerde gecelemlerin tümünü tespit etmesine rağmen, gecelemlerin iş maksatlı veya turizm maksatlı ayırımını yapmadığı için güvenilir değildir. Diğer bir ifadeyle tüm gecelemlerin sadece turizm amaçlı olarak bölgeye gelenlerce yapıldığını söylemek mümkün değildir.

Müze ve ören yerleri ziyaretçi sayılarındaki gerçek turist oranı kaynağın konumuna ve türüne göre önemli değişiklikler göstermektedir. Örneğin Mevlana Müzesi'nin yıllık 2.109.497 ziyaretçisinin içinde yerel nüfusun yer almadığını ileri sürmek mümkün olmadığı gibi diğer müze ziyaretçilerinin de tümünün sadece bölge dışından gelenler tarafından ziyaret edildiğini söylemek mümkün değildir.

Yukarıda sayılan nedenlerle bölgeye gelen turist sayısının kesin olarak tespiti yerine tespitlerin genelleme nitelikli olarak belirtilmesi yolu seçilmiştir.

Turizm çekim unsuru olarak bölgede Mevlana Müzesi lokomotif niteliklidir. İkinci lokomotif nitelikli kaynak Ihlara Vadisi'dir. Sultanhanı, Karaman Müzesi, Çatalhöyük ve Niğde Merkez diğer önemli çekim unsurları olmakla beraber lokomotif olmaktan çok tamamlayıcı karakterdedir.

Geceleme istatistikleri bölgede doluluk oranının % 30'lar civarında olduğunu göstermekte olup, genelde yatak darboğazı yoktur ve bu durum turist sayısını etkiler değildir.

Konya'yı ziyaret edenler ağırlıklı olarak inanç turizmi maksadıyla gelmekte olup, Ihlara ziyaretleri, Kapadokya maksatlı gelişlerin devamı niteliğindedir.

KONYA OVASI PROJESİ TURİZM MASTER PLANI

(Aksaray, Karaman, Konya, Niğde)

Her iki ziyaretçi (turist) sayısının bölgede geceleme açısından net rakamlarını bu nedenlerle gerçekçi görülmemektedir.

2. TURİST HAREKETLERİ

Bölgeye özel araçları ile münferit olarak gelen turistlerin bölge içi hareketlerini takip olanağı olmadığı için bölgeyi ziyaret eden toplam 60 adet tur şirketinin ziyaret programları incelenmiş ve aşağıdaki bulgular elde edilmiştir.

- Bölge içinde halen ziyaret edilen veya edilmeyen toplam 186 adet kaynak olmasına rağmen bölgeye gelen turlar bunlardan ancak 29'una uğramaktadır.
- Uğranılan toplam 61 kaynağın 29'u (% 47.5) bölge içinde olmasına karşın, 32'si (% 52.5) bölge dışında yer almaktadır.
- Bu durum Kapadokya'nın bölge tur turizmi açısından ne kadar önemli olduğunu gösteren çarpıcı bir saptamadır. Ancak Kapadokya turizm hareketlerinin bölgeye (özellikle Aksaray'a) geceleme açısından yansımaları kısıtlıdır. Yapılan değerlendirmede bölgeye uğramayan salt Kapadokya amaçlı turlar ile, Şeb-i Aruz törenleri dönemi özel turlar dikkate alınmamıştır.
- Tespit edilen 60 turdan 21'i (yaklaşık 1/3'ü) sadece Konya turudur.
- Şeb-i Aruz özel tur sayısı tespit edilememiştir. Bunun nedeni pek çok turun profesyonel tur operatörleri dışında özel kişilerin veya kuruluşların önderliğinde organize edilmesidir.
- Konya turları üç değişik şekilde yapılmaktadır.
 - a) Sadece Şeb-i Aruz törenlerinde, aynı gün gelip, gecelemeden geri dönenler
 - b) Şeb-i Aruz törenleri döneminde Konya'da bir veya iki gece kalmak
 - c) Şeb-i Aruz törenleri dışındaki günlerde sadece Konya kentini hedefleyen bir veya iki günlük gecelemler
- Temel olarak Kapadokya ve Pamukkale'yi kapsayan turların incelenmesi sonucu bu turların Konya'ya uğramadığı gibi, bölgede konaklamadan doğrudan geçiş yaptığı görülmüştür.
- Son yıllarda az sayıda Alanya çıkışlı gününbirlik Ermenek turları başlamıştır.
- Antalya-Kapadokya turlarının etkisi sadece 276,178 ziyaretçisi olan Sultanhanı'nda izlenebilmektedir
- Bölgenin hiçbir yerine (Konya dahil) düzenli (tarifeli) tur düzenlenmemektedir. Bu durum ülkenin pek çok bölgesi için geçerlidir.

BARLAS İMAR PLANLAMA MÜŞAVİRLİK LTD.ŞTİ

KONYA OVASI PROJESİ TURİZM MASTER PLANI

(Aksaray, Karaman, Konya, Niğde)

- Bölge kaynaklarının çok sınırlı sayıda ziyaret edilmesinin diğer bir kanıtı olarak 2014 yılı geceleme ortalamasının gösterilmesi mümkündür. Bu yılda bölgede toplam 359.501 kişi 571.512 geceleme yapmıştır. Geceleme ortalaması ise sadece 1.44'tür. İş maksatlı gelişler bu değere dahildir.

3. SEYAHAT ACENTELERİ

Seyahat Acenteleri bölgeye turist gelişinde son derece etken olan kuruluşlardır. Bölgede 12'si Aksaray'da, 13'ü Karaman'da, 109'u Konya'da ve 11'i Niğde'de olmak üzere toplam 145 seyahat Acentesi olmasına rağmen, bunlardan sadece Konya'da iki, Niğde'de ise üçü bölgeye turist getirici faaliyette bulunmaktadır. Diğerleri bilet satma veya bölge dışındaki seyahat Acentelerinin bölgeye gönderdikleri turların yerel hizmetlerini gerçekleştirmektedir.

Bölge dışında konumlanmış sadece bir seyahat Acentesinin bölgede (Konya'da) konumlanmış bir şubesi olup, üç adet bölge dışı firma ise bölgede yer alan firmalarla devamlı anlaşmalı çalışmaktadır.

Özet olarak bölgede turizm sektörünün en önemli itici gücü olan yerel seyahat Acentelerinin sektördeki ağırlığı son derece zayıf kalmaktadır.

4. SEKTÖRÜN GZFT ANALİZİ

Planlama alanında turizm sektörünün GZFT analizinden önce, bu analizin kendisi hakkında bir açıklama faydalı olacaktır. GZFT analizi sorunlara sistemli bir şekilde bakarak uygun çözümlere ulaşmak amacıyla geliştirilmiş, sağlıklı düşünceyi oluşturmaya yönelik bir yaklaşım tarzıdır. Ancak bu düşünce tarzında ortaya konan değişkenlerin sayılaştırılması mümkün değildir ve bu değişkenlerin birbiriyle etkileşimi matematiksel bir model içinde ifade edilmezlerse bu analiz yönteminin faydası son derece kısıtlı olmakta ve bazı durumlarda hatalı kara üretimine bile neden olabilmektedir. Örnek vermek gerekirse sistemdeki bir güçlü değişimin gücünün % 5 düşmesinin, ne oranda tehdit yaratacağı ve bunun turist sayısını nasıl etkileyebileceğini bilebilmek matematiksel bir model kurmadan mümkün değildir. Yaklaşımın zarar verebileceğini gösterebilecek bir diğer örnek ise, henüz devrede olmayan bir güçlü yönün, olası pazarı (dolayısıyla yatırım ve işletme sürdürülebilirliğini) dikkate almadan aşırı abartmaktır. Bu şekilde yapılmış ve işletilemediği için atıl kalmış çok sayıda turizm yatırımı mevcuttur.

Bölgenin GZFT analizinden önce açıklanması gereken diğer bir konu, analizin hangi seviyede ele alındığıdır. Planlama alanında çok sayıda ve değişik türlerde kaynak mevcuttur. Konumuna ve potansiyeline bağlı olarak, aynı türden bile olsalar, iki değişik kaynağın birinin geliştirilmesi faydalı görülse bile diğerinin geliştirilmesinin sürdürülemez olması mümkündür.

BARLAS İMAR PLANLAMA MÜŞAVİRLİK LTD.ŞTİ

KONYA OVASI PROJESİ TURİZM MASTER PLANI

(Aksaray, Karaman, Konya, Niğde)

Kaynağa ilişkin detay kararlar gerekçeleri ile birlikte planlama kararları safhasında ele alınacaktır.

Yukarıda açıklanan üç nedene bağlı olarak bu aşamada, sürdürülebilirlik kavramını daima göz önünde bulundurmak kaydı ile fazla detaya girmeden, sadece bölge çapında önemli konulara ağırlık veren bir GZFT analizi tercih edilmiştir.

4.1. SEKTÖRÜN GÜÇLÜ YÖNLERİ

- Tur analizlerinden de görüldüğü gibi sektörün en güçlü yanı Mevlana Külliyesi gibi bir kaynağı bünyesinde bulundurmasıdır.
- Sektörün diğer bir güçlü yanı bölgenin ülke içindeki konumudur. Doğuda Kapadokya gibi yıllık 1.080.000 turist çeken bir kaynağa yakın olmasıdır. Ancak bu yakınlık yeterince bölgeye yansımamaktadır.
- Bölgenin yılda 1.874.000 turist çeken Pamukkale-Kapadokya geçiş güzergahında yer olması da henüz hiç kullanılmayan diğer bir güçlü yanıdır.
- Bölgenin konumundan kaynaklanan diğer bir güçlü yanı da Antalya sahillerine yakınlığıdır. Uzun süreli güneş/deniz turizmi maksadıyla bölgeye gelen turistlerin bir veya iki günlük turlarla bölgeye çekilmesi mümkün olmasına rağmen bu potansiyel tam olarak değerlendirilmemiş durumdadır.
- Bölgede yer alan Türk-İslam kültür varlıkları tek başlarına lokomotif nitelikli olmasalar da güçlü tamamlatıcılar olarak yorumlanmaktadır.

4.2. SEKTÖRÜN ZAYIF YANLARI

- Bölgeye gelen turist sayısı açısından sektörün zayıf yanı yokmuş gibi görünmesine karşın sektördeki temel gelir ve istihdamın geceleme sayısından elde edildiği dikkate alırsa, gecelenin düşüklüğü bölgenin temel zayıf yönünü açığa çıkarmaktadır. Kaplıca turizmi dışında bölgede uzun süre geceleme imkanı veren kaynak olmaması veya olanların da yeterince değerlendirilmemiş olması sektörün bölge ekonomisine yeterince katkı sağlamasını sınırlandırmaktadır.
- Yerel seyahat Acentelerinin yeterli derecede aktif olmaması da bölgenin pazarlanmasında diğer bir zayıflık olarak ortaya çıkmaktadır. İki adet dünya markasına komşu, kendisine ait bir dünya markası olan bir kaynağı bünyesinde bulunduran böyle bir bölgenin bölge içinden pazarlanamaması önemli bir eksikliktir.

KONYA OVASI PROJESİ TURİZM MASTER PLANI

(Aksaray, Karaman, Konya, Niğde)

4.3. FIRSATLAR

Yaygın kanaatin aksine turizm sektöründe fırsat kavramı yoktur. Fırsat ancak rakip bölgelerde önceden öngörülemeyen çok ciddi konjontürel değişmeler halinde ve ancak geçici süreli olarak ortaya çıkabilmektedir. Planlama kavramı bu anlayışı içermediği gibi turizm piyasasının bir bütün olarak hedeflere veya eğilimlere uygun gelişeceğini varsaymaktadır. Sektörde fırsatın değerlendirilmesi gibi algılanan olay gerçekte o ana kadar değerlendirilmemiş bir potansiyelin (sürdürülebilir olmak kaydı ile) devreye sokulmasıdır.

Bu açıdan değerlendirildiği zaman bölgedeki atıl potansiyeli ortaya koyacak bir planın yapılmasını ve bundan da önemlisi plan kararlarının uygulanmasını, gereğinde organizatör, gereğinde finansör olarak temin edecek bir kuruluşun varlığı (KOP Bölge Kalkınma İdaresi) en önemli fırsattır.

4.4. TEHDİTLER

Ülkede ve turizm sektörü genelinde günümüzden görülemeyen negatif yönde büyük bir konjontürel değişme olmadığı sürece, bölgedeki tek tehdit Mevlana Külliyesi'nin turist taşıma kapasitesini aşmasıdır. Bölge turizminin açık ara lokomotif niteliğinde olan külliye'nin Konya'ya gelip de aşırı yoğunluk nedeniyle burayı ziyaret edemeyen veya çok zor şartlarda ziyaret eden turistlerin dönüşte potansiyel ziyaretçilere yapacağı eleştiriler Konya ziyaretlerini sınırlayacaktır. Günümüzdeki durum külliye ziyaretlerinin taşıma kapasitesine eriştiğini göstermekte olup, bu konuda acil tedbirler alınmasını gerektirmektedir.

Detay planlama kararları safhasında olması halinde, kaynaklara yönelik tehditler ayrıca incelenecektir.

KONYA OVASI PROJESİ TURİZM MASTER PLANI

(Aksaray, Karaman, Konya, Niğde)

C . TURİZM GELİŞİM SENARYOLARI (PLAN ALTERNATİFLERİ)

İşin teknik şartnamesi gereği hazırlanması gereken 3 alternatif plan kavramı; bölgede olan kaynaklar, turizm hareketleri ve gelişme trendleri açısından incelendiğinde; değişkenlerin bulunmamasından dolayı; oluşturulması oldukça güçtür. Alternatif senaryoların turizm çeşitliliği açısından oluşturulması turizm kaynaklarının farklı amaçlarla ziyaret edilmesinde bu alternatif senaryoların oluşturulmasında ayrıca bir engeldir. Örneğin; bölgenin en çok ziyaret edilen kaynağı olan Mevlana Müzesi hem kültür turizmi (Antalya'dan Kapadokya'ya yapılan ziyaretlerin hemen hemen tamamı buraya uğramaktadır), hem de inanç turizmi açısından ziyaret edilmektedir. Ziyaretçi sayısında hangi oranlarda hangi amaçla ziyaretin gerçekleştirildiğinin belirlenmesi mümkün olmamaktadır. Değişkenleri oluşturmak için gereken bilgilerin elde edilemediği ortamda, senaryo alternatifleri arazi çalışmalarında, yerel aktörlerle yapılan ikili anketlerde ve paydaş toplantıları sonucunda oluşturulmuştur. Dolayısıyla senaryo alternatiflerinin değerlendirilmesi (ölçülmesi – puanlanması); değişkenleri oluşturacak verilerin elde edilememesinden dolayı; sentezi oluşturan gözlem, görüşme ve literatür verilerine dayanarak yapılmıştır.

Planın temel amaç ve hedefi her üç alternatifte de;

- Proje alanında mevcut tanıtım yapısını, kültür ve turizm bakanlığının stratejik yaklaşımları çerçevesinde bir bütün olarak değerlendiren ve makro düzeyde karar üreten tek bir turizm master planı üretilmesi
- Makro ölçeklerde üretilecek kararların daha sonra üretilecek detay projeleri mümkün olduğunca yönlendirecek detayda üretilmesi
- Bölge turizm gelirlerini (dolayısıyla istihdamı) yükselterek proje alanı içine daha homojen dağılımını sağlamaktır.

Tekrar oluşturmamak nedeniyle her alternatife ayrı ayrı yazılmayacaktır.

KONYA OVASI PROJESİ TURİZM MASTER PLANI

(Aksaray, Karaman, Konya, Niğde)

I. KÜLTÜR TURİZMİ GELİŞİM SENARYOSU

Bölgenin tamamında kültür turizmine yönelik olan potansiyel kaynakların değerlendirilerek; ülkede görülen GAP bölgesi turu, Doğu Karadeniz bölgesi turu gibi bölge turu oluşturulmasının sağlanması hedeflenmektedir. Bu hedef için kısıtlı olan yatırım kaynaklarının tamamı kültür turizmi açısından önemli olan kaynaklara aktarılması önerilmektedir. Buna göre; temel lokomotif Mevlana Müzesi, dolayısıyla Konya Kent merkezi olacaktır. Konya Kent merkezinde bulunan müzeler ve eserlerin restorasyonu ve çevre düzenlemeleri desteklenmesi önceliklidir. Ayrıca Konya'da Çatalhöyük, Akşehir, Sille, Kilistra, Eflatunpınar, Eşrefpaşa Camii ve çevresi, Kubadlı Abad Sarayı'na da turizm yatırımı yapılması gereklidir. Bu alternatifte Karaman'da Değle Ören Yeri, Manazan Mağaraları, Taşkale, Karaman Kalesi, Çeşmeli Kilise'nin; Niğde'de Gümüşler Manastır, Niğde Kalesi, Rum Kilisesi, Ermeni Kilisesi; Aksaray'da Ihlara Vadisi, Güzelyurt, Çanlı Kilise, restorasyonu ve çevre düzenlemesinin yapılması önerilmektedir. Yapılacak yatırımların önceliği kültür turizmine yönelik kaynaklara yapılması, diğer kaynaklara ise bu amaçla gelen turist sayısının doygunluğa ulaştıktan sonra yapılması temel strateji olmalıdır. Yine plan dönemi içinde yapılması önerilen markalaşma, tanıtım ve pazarlama faaliyetlerinin kültür turizmini öne alan ve bölge bütününde yapılması, il ve kaynak bazında tanıtım yapılmaması da temel stratejilerden bir tanesidir.

Senaryonun en güçlü yanı bölgede bulunan kaynakların büyük çoğunluğunun kültür turizmine yönelik kaynaklar olmasıdır. Ayrıca bölgede Mevlana Müzesi, Ihlara Vadisi gibi marka değeri olan kaynakların da bulunması senaryoyu güçlendirmektedir. Senaryonun zayıf yönleri ise bölgeye komşu olan Kapadokya'nın içinde bulunmadığı bölge turunun talebindeki yetersizlik olacaktır. Kapadokya'yı içine alan bölge turu ise markalaşma, tanıtım ve pazarlamada ağırlığın Kapadokya'ya geçmesi, dolayısıyla temel turizm gelirinin buraya kayması temel handikap olacaktır.

KONYA OVASI PROJESİ TURİZM MASTER PLANI

(Aksaray, Karaman, Konya, Niğde)

II. İNANÇ TURİZMİ GELİŞİM SENARYOSU

Mevlana, Kapadokya, Ihlara Vadisi, Güzelyurt gibi inanç turizm odaklarının lokomotifliğinde bölge turizmini inanç turizmi amaçlı geliştirilmesi hedeflenmektedir. Bu hedefle bölgede tespit edilen inanç turizmi kaynaklarının geliştirilmesi öncelikli olarak önerilmektedir. İnanç turizmine yönelik turizm kaynakları en önemlisi Mevlana Külliyesi'dir. Şems Tebriz-i Türbesi, Nasrettin Hoca Türbesi, Somuncu Baba Türbesi, Yunus Emre Türbesi (Aksaray), Seyit Mahmut Hayrani, Ateş Baz-ı Veli Türbesi, Akteke Camii turizm potansiyeli olan diğer kaynaklardır. Yine Kapadokya'ya yapılan inanç turizmi amaçlı seyahatlerin tamamlayıcısı niteliğindeki Ihlara Vadisi de önemli bir inanç turizmi kaynağıdır. Güzelyurt'ta bulunan Manastır vadisi; Ortodoks mezhebi kurucularından kabul edilen Gregorios Teologos'un yaşam alanı olması ve ilk manastır yaşantısının bu alanda olması açısından tek başına turist getirebilme potansiyeli olan inanç turizm kaynağıdır. Bu kaynakların dışında Aksaray'da Yüksek Kilise, Çanlı Kilise, Kızıl Kilise; Karaman'da Değle Ören Yeri, Binbir Kilise, Çeşmeli Kilise, Manazan Mağaraları; Konya'da Sille, Kilistra; Niğde'de Gümüşler Manastırı, merkezde bulunan Alaeddin Camii, Rum ve Ermeni Kiliseleri turizm yatırımı açısından desteklenmesi gerekli kaynaklar olarak tespit edilmiştir. Yapılacak yatırımların önceliği inanç turizmine yönelik kaynaklara yapılması, diğer kaynaklara ise bu amaçla gelen turist sayısının doygunluğa ulaştıktan sonra yatırım yapılması temel strateji olmalıdır. Yine plan dönemi içinde yapılması önerilen markalaşma, tanıtım ve pazarlama faaliyetleri inanç turizmini öne almalı; Mevlana ve Güzelyurt Manastır Vadisi'ni lokomotif kaynaklar olarak değerlendirmelidir.

Senaryonun en güçlü yanı Mevlana gibi güçlü inanç turizm kaynağının bölgede bulunmasıdır. Ayrıca bölgenin sosyal yapısı ve yaşam tarzları da inanç turizmini destekleyici unsurlardır. Bölgenin komşusu olan Kapadokya'nın Hıristiyan inancının gelişmeye başladığı ilk yıllardan kalma birçok eseri barındırması, Ortodoks mezhebinin ilk gelişim alanı olan Manastır Vadisi'nin bölge içinde olması da bu senaryonun güçlü yönleridir. Ayrıca bu senaryonun turizm yatırımı açısından düşük bütçeli olması da diğer güçlü yönüdür. İnanç turizminin diğer önemli turizm çeşitlerine göre (kültür turizmi gibi) talebin düşük olması, bölgedeki inanç turizmi kaynaklarının kısa süreli (günübirlik) ziyaret edilebilecek nitelikte olması, dolayısıyla turizm geliri ve istihdam olanaklarının az olması bu senaryonun zayıf yönleridir.

KONYA OVASI PROJESİ TURİZM MASTER PLANI

(Aksaray, Karaman, Konya, Niğde)

III. BÜTÜNLEŞİK TURİZM GELİŞİM SENARYOSU

Bölgede belirlenen ve potansiyeli olan kaynakların birçok turizm çeşide hitap etmektedir. Bölgenin turizm potansiyelli kaynaklarına bakıldığında; kültür turizmi, inanç turizmi, kış sporları turizmi, termal turizmi, doğa turizmine yönelik önemli kaynaklar bulunmaktadır. Bu gelişim senaryosunda tüm potansiyelli kaynakların bir bütün oluşturacak şekilde değerlendirilmesi, tek bir turizm türü yerine tüm turizm türlerinin birbirini destekleyecek şekilde geliştirilmesi hedeflenmektedir. Bu senaryoda bölge içi turizm faaliyeti olan rekreasyon amaçlı hareketlerin de geliştirilmesi ve özellikle kültür turizmi gibi diğer turizm türleri ile desteklenmesi temel hedefler arasındadır. Bu hedefler doğrultusunda turizm türü gözetmeksizin turizm odaklarının oluşturulması ve bu turizm odaklarında turist kalış süresinin artırılması temel stratejidir. Bu strateji doğrultusunda bölgede İhlara Vadisi, Güzelyurt, Ermenek, Akşehir, Beyşehir, Sille, Konya Kent Merkezi turizm odakları olarak belirlenmiştir. Bu turizm odaklarında kalış sürelerinin artırılması için özellikle odakların yakınlarındaki turizm potansiyelli kaynaklara yatırım önerilmiştir. Termal turizm potansiyelli kaynaklar da uzun süreli kalışlar barındığından; bu kaynaklara yakın diğer kaynakların da desteklenmiştir. Ayrıca bölgede bulunan il merkezlerinin de turizm stratejisi ayrı ayrı olarak tanımlanmıştır. Bu kapsamda turizm odakları dışında Aksaray İli'nde Acemhöyük, Aşıklıhöyük, Çanlı Kilise, Gaziemir Yeraltı Şehri, Hasandağı Kış Sporları Turizm Merkezi, Kızıl Kilise, Saratlı Yeraltı Şehri, Yüksek Kilise, Narlıgöl- İlsu Termal Turizm Merkezi, Tuz Gölü; Karaman İli'nde Değle Ören Yeri, Karadağ Yılkı Atları, Binbir Kilise, Karaman Müzesi, Manazan Mağaraları, Taşkale, Gürlük Mesire Yeri, İncesu Mağarası, Gödet Saklı Cennet; Konya İli'nde Çatalhöyük, Kilistra, Derbent Kış Sporları Merkezi, Ilgın Termal Turizm Merkezi, Obruk Han, Eflatunpınar Su Anıtı, Kubad Abad Sarayı, Meke Gölü, Acı Göl, Suluin Mağarası, Göksu Şelalesi, İvriz, Seydişehir Kuğulu Göl Parkı; Niğde İli'nde Aladağlar Milli Parkı, Çiftehan Turizm Merkezi, Gümüşler Manastırı, Niğde Kent Merkezi, Roma Havuzu geliştirilebilir kaynaklar olarak tespit edilmiş ve kamu yatırımı önerilmiştir.

Senaryonun en güçlü yönü bölgedeki turizm potansiyelli kaynakların birden çok turizm türüne olanak sağlamasıdır. Özellikle turizm odağı olarak belirlenen alanlar kültür turizmi, inanç turizmi ve aynı zamanda doğa turizmi için olanak sağlamaktadır. Ayrıca bu alanlar bölge içi rekreasyon faaliyetlerini de desteklemektedir. Senaryonun diğer güçlü yönü ise turizm çeşitliliği ve birbirini desteklemesi açısından turizm talebinin yüksek olmasıdır. Talep yüksekliği turist fazlalığını; dolayısıyla turizm gelirini ve istihdamı arttıracaktır. Senaryonun zayıf yönü ise çok fazla turizm potansiyelli kaynağa kamu yatırımı yapılmasıdır. Bazı yatırımların geri dönüşü uzun yıllar alacaktır. Ancak uzun süreli kalışları desteklemesi açısından bir gerekliliktir. İkinci zayıf yönü ise çok fazla müdahale gerektirdiğinden karmaşık bir proje yönetimi gerektirmesidir. Bu tür bütünleşik turizm projelerinde sorumlu ve /ve ya yatırımcı kuruluşların koordinasyonu projelerin en zayıf yönleridir.

KONYA OVASI PROJESİ TURİZM MASTER PLANI

(Aksaray, Karaman, Konya, Niğde)

IV. TURİZM GELİŞİM SENARYO ALTERNATİFLERİNİN DEĞERLENDİRİLMESİ

Turizm gelişim senaryo alternatiflerinin her birinin güçlü ve zayıf yönleri yukarıda belirtilmiştir. Bu alternatiflerin değerlendirilmesi (puanlanması) ve bu değerlendirme sonucunda en yüksek puan alan alternatifin seçilmesi gerekmektedir. Bu değerlendirme turist sayısı, turist kalış süresi, hitap edilen turizm çeşidinin gelir bırakma düzeyi, ülkedeki diğer aynı tür turizm kaynakları ile rekabet edebilme ölçütü, istihdam sağlama durumu, yapılacak kamu yatırımı büyüklüğü, organizasyon ve uygulanabilirlik, kamu yatırımı geri dönüşü, paydaşların senaryoya katılımı, bölge halkının sosyal ve kültürel yapısına uygunluk gibi ana başlıklar göz önüne alınarak yapılmalıdır. Ancak bu ölçümün doğru olarak yapılmasını sağlayacak nicel veri elde edilememektedir. Örneğin; ülke içindeki salt kültür turizmi amaçlı ve ya inanç turizmi amaçlı turist sayısının bilinmemesi; alternatif senaryoların turist talebi yönünden değerlendirilmesini nicel olarak olanaksız kılmaktadır. Ülke içindeki turizm türlerine göre ortalama harcama miktarı belirlenmeden, senaryoların gelir kapasiteleri ve ya kamu yatırımlarının geri dönüş zamanı hesaplanamaz. Bu nedenle değerlendirme puanlama yönü ile değil, nicel yöntemlerle yapılacaktır.

Daha önce ülke bütününde iki adet bölge turizm planı yapılmıştır. Bu planlar incelendiğinde Doğu Karadeniz Turizm Master Planı'nda temel senaryonun doğa turizmi üzerine kurulu olduğu görülmektedir. Plan bütünü incelendiğinde bölge kaynaklarının kültür turizmi ve inanç turizmini destekleyecek boyutta olmadığı görülmektedir. Ancak salt doğa turizmi ile yapılacak yatırımın turizm tesislerinin yıllık doluluk oranlarının yaz aylarında %100 olacağı ancak diğer aylarda çok düşük olacağı görüldüğünden, başka bir turizm çeşidi olan kış sporları turizminin de desteklendiği görülmüştür. GAP Bölgesi Turizm Master Planı incelendiğinde temel turizm türü olarak kültür turizmi desteklenmiştir. Ancak bölgenin bir diğer önemli potansiyeli olan inanç turizmi de kültür turizmini destekleyici unsur olarak belirlenmiştir. Her iki master planda; çok güçlü turizm potansiyelli kaynakların varlığına rağmen; tek çeşit turizm türünün desteklenerek başarı sağlanmasının olanaklı olmadığı görülmüş, en az ikinci bir turizm çeşidi desteklenerek planın daha başarılı olacağı öngörülmüştür. Nitekim Antalya gibi deniz-güneş turizmi amacıyla büyük sayılarda turist ağılayan bir il dahi, özellikle kış doluluğunu ve kalış süresini arttırmak için spor amaçlı turizm (golf gibi), kültür turizmi ve doğa turizmini destekler yatırımlar yapmaktadır. Bu gözlemler ve incelemeler alternatif üç senaryo içinde turist sayısı, istihdam, turist kalış süresi ve turizm geliri açısından bütünlük turizm senaryosunu öne çıkarmaktadır.

Yapılacak Kamu yatırımlarının büyüklüğü ve geri dönüşü açısından incelendiğinde inanç turizm turizmi gelişim senaryosu potansiyel kaynakların günümüzde büyük çoğunluğunun restorasyonun ve çevre düzenlemesinin bitirilmiş olmasından dolayı öne çıkmaktadır. Bu alanda bütünlük turizm senaryosu daha fazla kaynağa yatırım önermesinden dolayı geride kalmaktadır.

BARLAS İMAR PLANLAMA MÜŞAVİRLİK LTD.ŞTİ

KONYA OVASI PROJESİ TURİZM MASTER PLANI

(Aksaray, Karaman, Konya, Niğde)

Organizasyon ve uygulanabilirlik açısından senaryolar incelendiğinde yine inanç turizmi öne çıkmaktadır. Ancak bölge koordinasyonu sağlamak üzere zaten kurulmuş olan ve bu planı uygulamakla sorumlu kuruluş niteliğindeki Konya Ovası Kalkınma İdaresi'nin varlığı; bu anlamda bütün senaryoların eşit konuma getirmektedir.

Paydaşların plana katılımı ve bölge halkının sosyal ve kültürel yapısı açısından bütün senaryolar; bölge turizm potansiyelli kaynakların bölge halkının yaşam tarzına uyumsuz bir turizm türünü desteklememesinden dolayı; eşit konumdadır.

Daha önce de belirtildiği gibi master planının en önemli hedefi Bölge turizm gelirlerini (dolayısıyla istihdamı) yükselterek proje alanı içine daha homojen dağılımını sağlamaktır. Bu hedefe en uygun alternatif olan bütünleşik turizm senaryosunun seçilmesinin; zayıf yönleri giderecek önlemler almak kaydıyla; uygun olacağı kanaatine varılmıştır.

KONYA OVASI PROJESİ TURİZM MASTER PLANI

(Aksaray, Karaman, Konya, Niğde)

D. PLAN KARARLARI

Planlama kararları üretilirken ekonomik sürdürülebilirlik temel çıkış noktalarından biri olmuştur. Bazı kararlara tek olarak bakıldığı zaman o konudaki karar tek başına sürdürülemez bir ekonomi olarak görülebilir. Ancak o karar daha büyük bir bütünün parçası olarak yorumlanır ise o bütünün sürdürülebilir olması için gerekli olduğu anlaşılabilir.

Planlama kararlarında klasikleşmiş bir konu olan bölge içi tur güzergâhı önerisi özellikle getirilmemiştir. Bunun nedeni tur düzenleyenlerin özel sektör seyahat acenteleri olması ve plan kararlarının onları hiçbir şekilde bağlayıcı olmamasında yatmaktadır. Ancak bu konu plana bir bütün olarak bakan bir anlayışla kesin olarak dikkate alınmış, geliştirilecek veya olduğu gibi korunacak kaynak seçimlerinde olası tur güzergâhları üzerinde kalabilecek kaynaklara sürdürülebilir ekonomi anlayışı süzgecinden geçirildikten sonra öncelik verilmiştir.

Planlama kararları günümüzdeki ekonomik stabilitenin doğal gelişimi çerçevesinde verilmiş olup kararlar tek ve bir bütündür.

I. BÖLGEDE GELİŞMESİ ÖNGÖRÜLEN TURİZM TÜRLERİ

1. KÜLTÜR TURİZMİ

KOP Bölgesi'nde mevcut turizm potansiyelli kaynakların büyük çoğunluğunu gezme-görmeye dayalı kültür turizminin gelişmesine olanak sağlanacak kaynaklardır. Bölge'nin en fazla ziyaret edilen kaynağı olan Mevlana Müzesi gerek İnanç Turizmi gerekse Kültür Turizmi amacıyla bölgeyi ziyaret eden turistler tarafından ziyaret edilmektedir. Bölgede kültür turizmi açısından bütünlük sağlayacak tur (Doğu Karadeniz Turu, GAP Turu gibi) oluşturulmasına olanak sağlayacak kaynak bütünlüğü bulunmamaktadır. Bu nedenle bölgeye çekim unsuru olan kültür turizmi kaynaklarında kalış süresini arttırmak temel strateji olarak benimsenmiştir.

Yapılan çalışmalar sonucunda bölge turizmi açısından en önemli kültür turizmi kaynakları; Mevlana, Sille, Akşehir, Beyşehir, İhlara Vadisi, Güzelyurt, Ermenek olarak belirlenmiştir. Bu kaynaklar bölgeye turist çekebilecek potansiyelde görülmüş, temel turizm odakları olarak tanımlanmıştır. Bu kaynakların dışında; Konya kent merkezi, Çatalhöyük, Kilistra, Obruk Han, Eflatunpınar Su Anıtı, Kubad Abad Sarayı, Tınaztepe Mağarası, Acem Höyük, Çanlı Kilise, Gaziemir Yer Altı Şehri, Kızıl Kilise, Saratlı Yer Altı Şehri, Yüksek Kilise, Manazan Mağaraları, Taşkale, Değle Ören Yeri, İncesu Mağarası, Gümüşler Manastırı, Niğde Kent Merkezi, Roma Havuzu, Tyana Ören Yeri, Porsuk Höyük ise tek başına çekim unsuru oluşturmayan; ancak gelen turistlerin daha uzun süre bölgede

KONYA OVASI PROJESİ TURİZM MASTER PLANI

(Aksaray, Karaman, Konya, Niğde)

kalmasını ve / veya transit geçen yolcuların mola noktası olarak kullanması amacıyla geliştirilmesi önerilen kaynaklar olarak tespit edilmiştir.

2. İNANÇ TURİZMİ

KOP Bölgesi en önemli inanç turizm kaynağı Mevlana Müzesi'dir. Mevlana dışında inanç turizmi amaçlı ziyaret edilen en önemli kaynaklar Şems Tebrizi Türbesi, Nasreddin Hoca Türbesi, İhlara Vadisi, Güzelyurt olarak belirlenmiştir. Mevlana dışındaki kaynakların hiç biri salt inanç turizmi açısından tek başına turist çekebilecek kaynaklar değildirler. Bu nedenle inanç turizm amaçlı tur oluşturulamamıştır. Bu kaynaklar dışında bölge ve yakın çevre illeri tarafından ziyaret edilen; ancak ülke ve / veya ülke dışından ziyaretçisi yok denecek kadar az olan; Somuncu Baba Türbesi, Yunus Emre Türbesi, Seyit Mahmut Hayrani, Ateş Baz-ı Veli Türbesi, Aktekke Camii gibi inanç turizm kaynakları da bulunmaktadır.

3. TERMAL TURİZM

Kop Bölgesi bütününde uzun süreli kalış imkanı sağlayan tek turizm türü termal turizmdir. Bölge içinde en çok kullanılan termal turizm kaynakları; aynı zamanda turizm merkezi olan; Ilgın Termal Turizm Merkezi, Çiftehan Termal Turizm Merkezi ve termal turizm merkezi olmayan Ziga Kaplıcaları'dır. Bunun dışında Narlıgöl-Ilısu Termal Turizm Merkezi, İsmil Kaplıcası, Köşk Kaplıcası Bölge'nin diğer kaynaklarıdır.

Bu kaynaklardan turizm merkezi olan Ilgın, Çiftehan, Narlıgöl-Ilısu termal alanlarının geliştirilmesi halinde ilk etapta çevre iller, uzun vadede ülkesel ölçekte ziyaretçi çekebilecek potansiyelde kaynaklar olarak belirlenmiştir. Bu kaynakların temel sorunlarının ulaşılabilirliğinin az olması ve tesislerin kalite sorunu olarak tespit edilmiş; sorunların çözümüne yönelik kararlar üretilmiştir. Diğer kaynaklara ise ilave bir yatırım önerilmemiştir.

4. KIŞ SPORLARI TURİZMİ

Kış sporları uzun süreli kalışları da içeren bir turizm türü olmasına karşılık KOP Bölgesi içersinde bu nitelikte (Erciyes, Palandöken, Uludağ gibi) ve potansiyelde merkez tespit edilememiştir. Bölge içinde Derbent Aladağ kış sporları alanı, Doğanhisar Kafadağı, Ermenek Bozdağ, Aksaray Hasan Dağı, Niğde Bolkar kış sporları alanı tespit edilmiştir. Bu alanlardan hiçbiri ülke ve ülke dışı turist çekebilecek potansiyele sahip değildir. Bu alanlar daha çok il ve çevre ilden günübirlik ziyaretçi çekebilecek niteliktedir. Bu nedenle planda kış sporlarına yönelik plan kararları yine kış sporları amaçlı olarak yapılacak günübirlik kullanıma ağırlık verecek şekilde geliştirilmiştir. Dolayısıyla plan kararlarında desteklenmesi önerilen kış sporları alanlarında otel kullanımları önerilmemektedir.

BARLAS İMAR PLANLAMA MÜŞAVİRLİK LTD.ŞTİ

KONYA OVASI PROJESİ TURİZM MASTER PLANI

(Aksaray, Karaman, Konya, Niğde)

5. DOĞA TURİZMİ

Doğa turizmi açısından bölge içinde marka değeri olan kaynak Aladağlar Milli Parkı'dır. Milli park temel olarak zirve tırmanışı amaçlı ziyaretçi çekmektedir. Ancak marka değeri ve potansiyeline karşın yerinde yapılan görüşmeler sonucu yıllık 5000 kişi gibi oldukça düşük bir ziyaretçi sayısı olduğu belirlenmiştir. Yine zirve tırmanışı yapılan Hasan Dağı'nda ise ziyaretçi sayısı yıllık 500 kişiyi geçmemektedir. Ziyaretçi sayılarının bu kadar düşük olmasının; turizm altyapı eksikliğinin yanı sıra, bu tür turizmin talep sayısının düşüklüğünden de kaynaklanmaktadır. Bu nedenle planda salt zirve tırmanışına yönelik yatırım önerileri geliştirilmemiştir.

Bölge'de doğa turizm öğelerinden biri olan trekking (doğa yürüyüşü) faaliyetinin önemli bir potansiyeli de Ihlara Vadisi'nde tespit edilmiştir. Yaklaşık 14km uzunluğunda başlangıç- bitiş noktası Selime Katedrali - Ihlara Yerleşmesi olan güzergahın trekking amaçlı olarak kullanılması doğa turizmi açısından başlı başına çekim unsuru oluşturacaktır. Doğru markalaşma ve tanıtım faaliyeti ile Ihlara Vadisi bölgenin en önemli doğa turizm odağı olacaktır. Bir diğer trekking güzergahı potansiyeline sahip alan Mavi Boğaz Vadisi'dir. Ancak Vadi'de devam eden sulama amaçlı kanal ve tünel çalışmaları tamamlanmadan vadinin doğası hakkında bir fikir oluşturulamayacağından, herhangi bir plan kararı üretilmemiştir.

Bölge içinde günümüz turizm faaliyetleri içinde eko turizm faaliyeti gözlenememiştir. Bölge bütününde bu amaçla kullanılabilir potansiyelde sadece Beyşehir Gölü kıyısında bulunan Gölyaka Mahallesi, gölde kıyıya çok yakın konumda olan Hacı Akif Adası ve ya Karaburun Plajı ile karayolu arasındaki alan tespit edilebilmiştir. Bu alanlardan, hangi alternatifin daha uygulanabilir olduğu, daha ayrıntılı çalışma olan uzun devreli gelişim planında belirlenmelidir.

Doğa turizmi öğelerinden kuş gözlemciliği faaliyetlerine ilişkin Beyşehir Gölü ve Tuz Gölü olmak üzere iki temel alan tespit edilmiştir. Akşehir Gölü, Kömişini Gölü gibi diğer göllerde de kuş gözlemciliği faaliyeti olma potansiyeli olmasına karşın ilk etapta marka değeri olan bu iki gölde yatırım yapılması önerilmektedir.

Turizm talebi düşük olan diğer doğa turizm öğeleri ile ilgili yatırım maliyetini karşılamakta yetersiz kalacağından plan kararı üretilmemiştir.

6. REKREASYON (MESİRE) FAALİYETLERİ

İl ve bölge içinde oluşacak rekreasyon amaçlı faaliyetler; planın temel amacı olan istihdamı arttırmak ve turizm sektörü gelirlerini arttırmaya yönelik ana unsurlardan biridir. Kop Bölgesi toplam nüfusu olan yaklaşık 3.100.000 kişinin sadece %10'unun ve sadece yılın 4 ayında hafta sonu rekreasyon amaçlı olarak faaliyette bulunması; yıllık 5 milyon kişilik bir turizm aksiyonu oluşturma potansiyeline sahiptir. Bu nedenle mevcut

KONYA OVASI PROJESİ TURİZM MASTER PLANI

(Aksaray, Karaman, Konya, Niğde)

rekreasyon alanlarının iyileştirilmesi ve yeni rekreasyon alanları oluşturulmasına yönelik plan kararları geliştirilmiştir. Bu amaç için bölgesel ölçekte rekreasyon talebi olacak alanlar ile planda turizm odağı olarak tespit edilmiş kaynakların tamamlayıcısı olan alanlar desteklenmiştir. Küçük ölçekli olan ve sadece yerel ölçeklere hitap edecek (park, mesire alanı) yatırımlar bu planın konusu dışındadır. Bölgesel ölçekte veya il bütününde çekim unsuru oluşturacak kaynaklar; Hasan Dağı Mesire Alanı, Gökçe Çamlığı Mesire Yeri, Gürlük Mesire Yeri, Gödet Saklı Cennet Mesire Alanı, Göksu Şelalesi, Çavuşlu Gölü, Karapınar Acıgöl Rekreasyon Alanı, Niğde Kent Ormanı, Niğde Narlıgöl Rekreasyon Alanı'dır. Güzelyurt Göleti Mesire Yeri, Ihlara Vadisi, Ermenek Zeyve Pazarı, Ermenek Baraj Gölü, Konya Kent Ormanı, Sille Himmet Ölçmen Baraj Gölü, Beyşehir Gölü, Suluin Mağarası Rekreasyon Alanı ise turizm odaklarını destekleyen rekreasyon amaçlı kaynaklar olarak tespit edilmiştir.

Özellikle Beyşehir Gölü Karaburun Plajı ve çevresinde bölgesel ölçekte rekreasyon alanı oluşturulması bahsedilen rekreasyon faaliyetlerinin gelişmesine olanak sağlayacağı gibi Beyşehir Gölü'nün ülke bütününde marka oluşturmasına da olanak sağlayacaktır.

7. DİĞER TURİZM TÜRLERİ

Plan bütününde yukarıda belirtilen turizm türlerine yönelik yatırımlara ilişkin kararlar üretilmiştir. Bu turizm türleri dışında kamu yatırımı olmadan gelişebilecek turizm türlerine ilişkin (Sağlık Turizmi, Kongre turizmi vb.) plan kararı üretilmemiştir. Ayrıca turizm talebi yapılacak kamu yatırımı karşılayamayacak kadar az olan turizm türlerine (Yamaç Paraşütü, Macera Turizm vb) ilişkin yatırım önerilmemiştir.

KONYA OVASI PROJESİ TURİZM MASTER PLANI

(Aksaray, Karaman, Konya, Niğde)

II. İL BAZINDA PLAN KARARLARI

Turizm potansiyelli kaynaklara ilişkin kararlar planı daha doğru ve kolay anlaşılmasına olanak sağlamak amacıyla turizm türleri yerine il sınırları dikkate alınarak aşağıda verilmiştir.

1. AKSARAY İLİ PLAN KARARLARI

Aksaray ilinde iki temel turizm hareketi bulunmaktadır. Birincisi; Antalya-Kapadokya turlarının geçiş güzergahında bulunmasından dolayı yol üzerinde bulunan hanlar ve yer altı şehrini turların ziyaret ve mola noktası olarak kullanılmalarıdır. İkinci ise Kapadokya'ya gelen turistlerin günübirlik olarak Ihlara Vadisi'ni ziyaret etmeleridir. Her iki turizm hareketi de kısa süreli olup, ile çok kısıtlı turizm geliri bırakmaktadır. Güzelyurt'ta bulunan oteller ile kaplıca otelleri dışında salt turizm amaçlı konaklama tesisi bulunmamaktadır. Planın temel hedefi olan; turistin kalış süresini artırılmasının sağlanması için; ilin kendi turizm odaklarını ve konaklama merkezlerini oluşturulması zorunludur. Bu nedenle Ihlara Vadisi ve Güzelyurt yerleşmesi ve çevresindeki kaynaklar bir bütün halinde olarak düşünülmüştür. Bu kaynakların Güzelyurt konaklamalı, içine günübirlik Kapadokya turunu da barındıran 2-3 gün süreli turizm faaliyeti olarak planlanması önerilmiştir. Bunun dışında ilde bulunan Narlıgöl- Ilısu Termal Turizm Merkezi'nin ve Ziga Kaplıcaları'nın de uzun süreli kalışlar için uygun olduğu tespit edilmiştir. Bu kaynaklar dışında bulunan kaynakların turizm altyapısının iyileştirilmesi yeterli olacaktır.

Aksaray'ın en önemli turizm gelirini yol üstü restoranlar ve mola noktalarından gelen gelirlerdir. Bu nedenle planda mola noktalarını bütünleştirici ve kalitesini arttırıcı tedbirler alınması önerilmektedir. Bu amaçla Afyon'da bulunan Afium niteliğinde bir alışveriş merkezinin kavşak noktasına yapılması önerilmektedir.

1.1. GÜZELYURT TURİZM ODAĞI

Yerleşme birden fazla turizm kaynağını bünyesinde bulundurması ve Ihlara Vadisi ile Kapadokya'ya yakınlığı açısından önemli potansiyele sahiptir.

Yerleşmede bulunan, dokusu ve yapıları halen korunmuş olan sivil yapılar turizm açısından önemli bir değerdir. Yapıların bir kısmı restore edilerek otel olarak kullanılmasına karşın, çoğunluğunda restorasyonu yapılmamıştır. Yerleşmenin koruma planının yenilenerek tarihi yapıların turizm amaçlı kullanımını hedefleyen bir plan geliştirilmelidir. Bu plan sonucu yapılan çalışmalar yerleşmeyi geceleme merkezi haline getirmeyi amaçlamalıdır.

KONYA OVASI PROJESİ TURİZM MASTER PLANI

(Aksaray, Karaman, Konya, Niğde)

Manastır Vadisi'nin küçük bir kısmı ziyarete açık hale getirilmiştir. Diğer kısımlar ise kaderine terk edilmiş durumdadır. Vadi'nin ivedilikle koruma önlemlerinin alınması gereklidir. Vadi içinde bulunan kilise ve yerleşme alanlarının kazı ve temizlik çalışmaları bittikten sonra çevre düzenlemesi, ışıklandırması, gezi yolları, levhalandırma yapılması önerilmektedir.

Yerleşmeye komşu konumdaki sulama göleti çevresinde rekreasyon amaçlı düzenlenmesi yapılmalıdır. Bu düzenleme; restoran, çay bahçesi vb kullanımların yanı sıra gölet yüzeyini kullanan iskele, kayak gezinti alanı gibi aktiviteleri de barındırmalıdır. Yerleşmenin tümünün bütüncül bir anlayışla ele alınıp geliştirilmesi halinde Güzelyurt; Amasya ve Beypazarı gibi hafta sonu ziyaretçi sayısını arttırmanın yanı sıra Kapadokya turlarını da bünyesine çekebilecektir.

1.2. IHLARA VADİSİ TURİZM ODAĞI

Ihlara Vadisi planlama bölgesinin en fazla turist çeken ikinci kaynağıdır. Gelen turistlerin büyük çoğunluğu Kapadokya'dan gelmektedirler. Kapadokya başlangıçlı turlarla gelen turistler Derinkuyu Yer Altı Şehri'ni gezdikten sonra Ihlara Vadisi ana giriş noktasından vadiye inmekte, Vadi'nin Belisırma girişine kadar yaklaşık 3,5 km yürüyüş yaptıktan sonra buradan çıkmaktadır. Selime Katedralini gezdikten sonra tekrar Kapadokya'ya hareket etmektedirler. Bu durum gelen turistin kalış süresini 3 saat ile kısıtlamaktadır. Kalış süresinin bu kadar kısa olması da turizm gelirini minimuma indirmektedir. Bu ziyaretler dışında Vadiye gelen diğer turistler ana giriş kapısından vadiden çıkışın çok zorlayıcı olmasından dolayı gezememektedirler. Vadi boyunca sadece Belisırma'da ve Ihlara'da kısıtlı sayıda ve nitelikte günübirlik tesis ve pansiyonlar bulunmaktadır.

Vadi içerisinde daha önceki yıllarda da beliren kaya düşmesi tehlikesinin turizmi etkilememesi için vadi boyunca riskli alanların tespiti ve önlemlerin alınması çalışmalarına ivedilikle başlanılmalıdır. Vadi'de temel altyapı eksiği ana giriş noktasında bulunan tesislerin çok eskimiş olmasıdır. Bu tesisler farklı bir planlama ve mimari anlayışıyla tamamen yıkılıp, yeniden yapılmalıdır. Vadiye iniş ve çıkışın kolaylaştırılmasına yönelik vadinin görünümünü bozmayacak asansör sistemi, yürüyen bant sistemi gibi sistemler yapılması zorunludur. Vadinin doğal görünümünü bozacak sistemlerden özellikle kaçınılmalıdır. Vadi içi yaya yolunun tamamı (14km) doğal yürüyüş yolu şeklinde düzenlenmelidir. Vadide bulunan kiliselerin ilk etapta temizlik, aydınlatma ve koruma sistemlerinin tamamlanmalıdır. İkinci etapta bu kiliselerde bulunan kiliselerdeki fresklerin restorasyonunun yapılması önerilmektedir. Vadi'nin başlangıç noktası konumundaki Selime Katedrali'nin içinde bulunan ve halen kamulaştırması yapılmamış evlerin kamulaştırmasının yapılarak, çevre düzenlemesinin yapılması önerilmektedir.

KONYA OVASI PROJESİ TURİZM MASTER PLANI

(Aksaray, Karaman, Konya, Niğde)

Vadide temel amaç turist sayısını artırmak olmakla birlikte, turistin kalış süresinin artırılması en az turist sayısının artırılması kadar önemlidir. Vadi'ye yapılacak altyapı yatırımları yanı sıra farklı turist profiline hitap eden tanıtım ve pazarlama teknikleri kullanılmalıdır. Özellikle Güzelyurt-Ihlara Vadisi temalı 2-3 günlük turların pazarlanması, 2 günlük Ihlara Vadisi trekking turları gibi alternatif turist profiline yönlendirilmesi kalış süresini arttıracak; dolayısıyla bölgedeki turizmden kaynaklanan geliri arttıracaktır.

1.3. ACEMHÖYÜK

Kazı çalışmaları devam eden höyükte, bilgilendirme levhaları dışında bir düzenleme bulunmamaktadır. Höyük konum olarak Antalya – Konya – Kapadokya güzergahına yakın konumdadır. Bu nedenle höyükte; Aşıklı Höyük ve ya Çatalhöyük benzeri bir düzenleme yapılması önerilmektedir. Bu düzenleme ile otopark alanı da oluşturulmalıdır. Höyük yerleşme içinde bulunmasından dolayı kamu yatırımı ile yapılacak gününbirlik tesis önerilmemiştir. Höyükte düzenlemeler yapıldıktan sonra yönlendirme levhaları ile araçlar yönlendirilmeli, Antalya- Kapadokya turu yapan acentelere tanıtım yapılarak ziyaretçi çekilmelidir.

1.4. AKSARAY HANLARI

Aksaray ili genelinde hanlar; Konya – Kapadokya karayolu üzerinde (Tarihi İpek Yolu) konumlanmıştır. Bu hanlardan en büyüğü ve en çok ziyaret edileni Sultanhanı'dır. Sultanhanı'nın restorasyonu ve çevre düzenlemesi yapılmıştır. Gelen ziyaretçilere yönelik olarak ticari birimler, gününbirlik tesisler, otopark alanı bulunmaktadır. Sultanhanı'na ilave bir yatırım önerilmemiştir.

Akhan günümüzde tamamen yıkık durumdadır. İldeki diğer hanların restore edilmiş olması ve bu hanın da diğer hanlarla benzer yapıda olmasından dolayı hanın turizm amaçlı olarak restore edilmesi önerilmektedir.

Ağzıkarahan restorasyon işleri tamamlanmış olup, işletmeciye restoran, ticari birimler yapılmak üzere kiralanmıştır. Hanın çevre düzenlemesinde eksiklikler bulunmaktadır. Ayrıca alana gelebilecek tur otobüslerine yönelik otopark alanı yapılmamıştır. Hanın bu iki eksikliğin tamamlanması önerilmektedir.

Tepesidelik Han günümüzde; gelen turistlere yönelik, kafe ve hediyelik eşya satışı yapılan ticari birimler yer alan işletme olarak kullanılmaktadır. Hanın çevre düzenlemesi, restorasyonu tamamlanmış olup herhangi bir yatırım önerilmemiştir.

Alayhan'ın restorasyon çalışmaları tamamlanmıştır. Çevre düzenlemesi ise henüz tamamlanmamıştır. Hanın çevre düzenlemesinin tamamlanarak, Tepesidelik Han örneğinde olduğu gibi işletmeciye kiraya verilerek işlev kazandırılması önerilmektedir.

KONYA OVASI PROJESİ TURİZM MASTER PLANI

(Aksaray, Karaman, Konya, Niğde)

1.5. AŞIKLI HÖYÜK

Kazı çalışmaları devam eden höyükte, 6-8 konutluk bir yapı grubunun aslına uygun olarak yapılan kopyası, höyük kenarındaki alana kurulmuştur. Ayrıca kazı yapılan konut grubunun bir kısmı üstü örtülerek ziyarete uygun hale getirilmiştir. Ancak bu yapı ziyaretçilere açık değildir. Gelen ziyaretçilere yönelik otopark alanı da düzenlenmiştir. Bu düzenlemelere karşılık höyüğü ziyaret eden turist sayısı yok denecek kadar azdır. Alanda altyapı yatırımı yeterli olup, höyüğün özellikle Ihlara Vadisi'ne gelen turistlere tanıtımının yapılması önerilmektedir. Ayrıca höyükte koruma tebirleri alınması gereklidir.

1.6. ÇANLI KİLİSE

Kilisede ve yer altı yerleşimlerinde günümüze kadar herhangi bir çalışma yapılmamıştır. Bizans dönemi kilise ile beraber yeraltında bulunan kilise ve yerleşimlere, ana ulaşım Aksaray Hasan Dağı yolundan yapılmaktadır. Ancak kiliseye ulaşım aynı zamanda Ihlara Vadisi yolu üzerinden de yapılabilmektedir. Kilise fiziksel yapısı gereği Ihlara Vadisi'ni ziyaret eden ziyaretçilerin ilgisini çekebilecek niteliktedir. Bu nedenle Ihlara Vadisi'ne gelen turistlerin kalış sürelerini arttırmak amacıyla Ihlara Yolu ile kilise arasındaki yaklaşık 10 km uzunluğundaki yolun düzenlenerek tur otobüsü geçecek niteliğe getirilmesi gereklidir. Ayrıca alanda bulunan Bizans dönemi kilise de dahil tüm eserlerin restore edilmesi, ışıklandırılması ve içinde günübirlik tesis ve ticari ünitelerinde olduğu çevre düzenlemesinin yapılması önerilmektedir.

1.7. GAZİEMİR YER ALTI ŞEHİRİ

Yer altı şehri Derinkuyu – Ihlara Vadisi yolu üzerinde bulunmaktadır. Ayrıca Narlıgöl-İlusu Termal Turizm Merkezi'ne de oldukça yakın konumdadır. 2007 yılında da çevre düzenleme çalışması yapılmış olan yer altı şehrinde geçen zaman içinde özellikle ışıklandırma sistemi eskimiştir. Bu nedenle kaynağın çevre düzenlemesinin yenilenmesi, günübirlik tesislerinin daha nitelikli hale getirilmesi önerilmektedir. Kaynağın tanıtım çalışmalarının Derinkuyu ve termal tesislerde yoğunlaştırılması gerekmektedir.

1.8. HASAN DAĞI KIŞ SPORLARI TURİZM MERKEZİ

Kış Sporları Merkezi'nde 13.10.1995 tarihinde imar planları tamamlanmıştır. İmar planında 8 adet otel, 3 adet günübirlik tesis önerilmiştir. Ancak geçen süre içinde planlar uygulanamamıştır. Daha sonra 05.10.2010 tarihinde çevre düzeni planı onaylanmıştır. Bu planda 3 adet mekanik tesis önerilmiştir. Ayrıca alanda oteller, günübirlik tesisler, spor alanları da planlanmıştır. Ancak planın alt ölçekli planları henüz yapılmamıştır. Çevre düzeni planı birbirinden bağımsız mekanik tesisler ve sosyal alanlar önermesi işletme sorunu oluşturacaktır. Bu nedenle alt ölçekli planlar yapılmadan bu planın revize edilmesi önerilmektedir.

BARLAS İMAR PLANLAMA MÜŞAVİRLİK LTD.ŞTİ

KONYA OVASI PROJESİ TURİZM MASTER PLANI

(Aksaray, Karaman, Konya, Niğde)

Günümüzde merkezde 900m uzunluğunda teleski tesisi ve 1 adet otel bulunmaktadır. Ancak tesisler atıl duruma düşmüştür. Merkezde iklimsel veriler de bulunmamaktadır. Merkezin arazi yapısının kayalık olması ve çok derin yarıkların bulunması da düşünüldüğünde; yapılacak yatırım, maliyetli ve riskli olacaktır. Bu nedenle yatırım yapılmadan önce mevcut tesisin işletilmesinin desteklenmesi ve meteoroloji istasyonunun kurulması önerilmektedir. 3 yıllık süreçte hem iklim verileri, hem de turist potansiyeli değerlendirilerek yatırım yapıp yapılmayacağı değerlendirilmelidir.

Hasan Dağı içerisinde bulunan mesire alanının çevre düzenlemesinin yeniden yapılması Aksaray kentine hizmet verecek mesire alanı olmaması açısından çok önemlidir.

1.9. KIZIL KİLİSE

Kilise Güzelyurt yerleşmesine yakınlığından dolayı önem kazanmaktadır. Kısmen restorasyonu yapılmış olan kilisenin restorasyonun tamamlanması, çevre düzenlemesinin yapılması önerilmektedir.

1.10. SARATLI YER ALTI ŞEHRİ

Saratlı yerleşmesi içinde yer alan iki tane yer altı bulunmaktadır. Yer altı şehirleri Antalya-Kapadokya ulaşım bağlantısı üzerinde olmasının avantajı ile İl'de en çok ziyaret edilen üçüncü kaynaktır. İlki ziyarete açık olup içinde günöbirlik tesis, ticari ünite, otopark, bilet gişesi olan çevre düzenlemesi bulunmaktadır. Planlama alanı içinde çevre düzenlemesi açısından başarılı örneklerden biri olan düzenleme eskiyen kısımlarının onarımı önerilmektedir. Ayrıca yer altı şehrinin ışıklandırma sisteminin günümüz teknolojisi kullanılarak yenilenmelidir. İkinci yer altı şehrinin çevre düzenlemesi yeni tanımlanmıştır. Bu nedenle herhangi bir yatırım önerilmemiştir.

1.11. YÜKSEK KİLİSE

Kilise Güzelyurt'un girişinde yer almasından dolayı önem kazanmaktadır. Kilisenin restorasyonunun; kilisenin bulunduğu alanın aynı zamanda bakı noktası niteliğinde olmasından dolayı günöbirlik tesis ve otopark alanını içeren çevre düzenlemesinin yapılması önerilmektedir.

1.12. NARLIGÖL-ILISU TERMAL TURİZM MERKEZİ

Turizm merkezi ilk olarak Narlıgöl turizm merkezi olarak onaylanmıştır. Bu Alanın Planları Kültür ve Turizm Bakanlığı'nca onaylanmıştır. Daha sonra merkeze Ilısu kasabası ve çevresi eklenmiştir. Her iki bölgenin 1/25.000 ölçekli çevre düzeni planı Kültür Ve Turizm Bakanlığı'nca onaylanmıştır. Ancak alt ölçekli planları henüz yapılmamıştır. Günümüzde merkezin Narlıgöl kesiminde 1 tanesi inşaat halinde, iki adet

KONYA OVASI PROJESİ TURİZM MASTER PLANI

(Aksaray, Karaman, Konya, Niğde)

tesis bulunmaktadır. Merkezin gerek Narlıgöl, gerekse Iısu bölümünün alt ölçekli planlarının kaynak kapasitesi ve koruma alanları dikkate alınarak planlanması önerilmektedir.

1.13. ZİGA KAPLICALARI

Ihlara Vadisi Özel Çevre Koruma Alanı içinde Yaprakhisar köyü sınırları içinde bulunan kaplıcada iki adet tesis bulunmaktadır. Kaplıca tesisleri sadece yazın çalışabilmekte ve temel ziyaretçileri çevre il ve ilçelerdir. Kaplıca alanının imar planları 2011 yılında yenilenmiştir. Alanla ilgili planlama altyapısı tamamlanmış olduğundan plan uygulamasının yapılması ve yatırımcıya tahsisi dışında bir uygulama önerilmemiştir.

1.14. TUZ GÖLÜ

Tuz Gölü Özel Çevre Koruma Alanı ile ilgili olarak Çevre ve Şehircilik Bakanlığı Tabiat Varlıklarını Koruma Genel Müdürlüğü tarafından çalışmalar yürütülmektedir. Bu çalışmalar kapsamında 1/50.000 ölçekli çevre düzeni planı hazırlanmıştır. Çevre düzeni planına uygun olarak yerleşmelere ait alt ölçek imar planları yapılmıştır. Ancak bu imar planları tamamen yerleşim ve tuz imalatına yönelik olup turizm amaçlı imar planı çalışması yapılmamıştır. Bakanlık alan ile ilgili olarak Tuz Gölü Özel Çevre Koruma Bölgesi Yönetim Planı (2014-2018) hazırlanmıştır. Yönetim planında sürdürülebilir turizm başlığı bulunmasına karşın somut öneri getirilmemiştir. Günümüzde turizm faaliyeti Ankara İl sınırları içinde yer alan mola noktasına ziyaretçilerin uğraması ile sınırlıdır.

Tuz gölü çok sığ olmasından dolayı kış aylarında geniş alan yer kaplarken, yaz aylarında oldukça küçülmektedir. Suyun tuzlu olmasından dolayı cılız bitki örtüsüne sahiptir. Gölün en önemli özelliği kuşların kışlama alanı olmasıdır. Bu nedenle tuz gölünde kuş gözleme istasyonları kurulması, bu amaçla gelecek ziyaretçilere yönelik karşılama merkezi oluşturulması ve bu merkezde göl ile ilgili bilgilendirme içeren küçük bir müze oluşturulması önerilmektedir. Bu merkezin yer seçimi alan yönetimi yetkisinde olup, alan yönetimi tarafından yapılmalıdır.

1.15. DİĞER KAYNAKLAR

Aksaray ili bütününde Ulu Cami, Zinciriye Medresesi, Azmi Milli Un Fabrikası, Paşa Hamamı, Somuncu Baba Türbesi, Yunus Emre Türbesi, Tabduk Emre Türbesi, Nora Antik Şehri, Musular Höyüğü, Sofular Vadisi, Ozancık Yer Altı Şehri gibi kaynaklar turizm açısından mevcut durumu yeterli, herhangi bir yatırım önerilmeyen kaynaklar olarak değerlendirilmişlerdir. İl genelinde koruma altına alınmış çok sayıda tarihi, arkeolojik ve doğal değerler bulunmaktadır. Bu kaynakların bir kısmı yakın çevrede konaklayanlar tarafından günübirlik ziyaret edilebileceği gibi, bir kısmı da yol boyu seyahat sırasında ziyaret edilebilir. Bu kaynaklara ek bir yatırım öngörülmemiştir.

BARLAS İMAR PLANLAMA MÜŞAVİRLİK LTD.ŞTİ

KONYA OVASI PROJESİ TURİZM MASTER PLANI

(Aksaray, Karaman, Konya, Niğde)

2. KARAMAN PLAN KARARLARI

İlin turizm faaliyetlerini; Ermenek turizm odağı, Karadağ, Karaman merkez yerleşme, Manazan Mağaraları, Taşkale, Gürlük Mesire Yeri, İncesu Mağarası'nın oluşturduğu koridor olarak tanımlanabilir. Ermenek yerleşmesi ve çevresindeki turizm potansiyelli alanların temel ziyaretçilerinin Antalya'nın Alanya ilçesinden olacağı düşünülmektedir. Ermenek'in Konya ve Karaman ile ulaşımının oldukça uzun ve zorlu bir yoldan sağlandığı düşünüldüğünde bu iki ilden gelecek turist sayısının düşük olacaktır. Karaman ilinin diğer kaynaklarına ise ana ziyaretçisinin Konya'dan geleceği düşünülmektedir. İldeki pazarlama ve markalaşma faaliyetlerinin de bu olgu dikkate alınarak yapılması önerilmektedir.

2.1. ERMENEK TURİZM ODAĞI

Ermenek ilçesi planlama alanı içinde Akdeniz sahillerine (özellikle Alanya) yakınlığı ve turizm kaynaklarının zenginliği nedeniyle özel bir duruma sahiptir. Halen tünel inşaatları devam eden Ermenek-Alanya bağlantısının yaklaşık bir yıl sonra seyahat süresi 2,5 saatten 1,5 saate inecektir. Alanya'dan turisti çekme potansiyelini zamanında doğru bir şekilde tespit eden belediye ve kaymakamlık 2015 yılı içinde Kalkınma Bakanlığı'nın desteğinde 7 adet turist gezdirme teknesi satın almış, gerekli iskele tesislerini gerçekleştirmiş, Zeyve Pazarı yenileme projesinin uygulanmasını başlatmıştır. Bu gelişmeleri desteklemek amacıyla belediye ayrıca gerek bölgeye gelecek turistlere ve yerel nüfusa ortaklaşa hizmet verebilecek bir günübürlük kullanım alanı inşaatını tamamlamak üzeredir. Göl kıyısında ve iskele alanına bitişik bir bölgede gerçekleştirilen günübürlük tesis halen bir lokanta ve paint ball işletmesi ile hizmet vermekte olup peyzaj çalışmaları devam etmektedir. Göl kıyısında Zeyve Pazarı'na 1 adet Göksu Çayı Nadire Kanyonu vadisine 1 adet olmak üzere 2 adet daha iskele yapılması planlanmaktadır. Belediye ayrıca yeri henüz karara bağlanmamış olmakla beraber göl kenarında yaklaşık 10 adet bungalov türü tesis inşa etmeyi ve işletmeyi düşünmektedir.

Alanya'dan gelecek turistlerin Ermenek ilçe merkezinde asgari olarak bir öğlen yemeği yedirebilmek için şehir içinde santral parkı (eski elektrik santrali) yeniden düzenlenmeli, ulaşım ve otopark imkânları geliştirilmelidir, park girişinde yer alan su değirmeni kamulaştırılarak çalışır hale getirilmelidir.

Ermenek yakın çevresinde yer alan Mennan, Asar ve Ermenek kaleleri ile kent içinde yer alan Maraspoli Mağarası'nın turizm açısından kullanılabilirliği yoktur. Bu kaynakların geliştirilmesi için ek yatırım gerekli görülmemiştir.

Yakın çevrede yer alan (Kayaönü köyü) Kaya Önü Mağarası otopark düzenlemesi ve bir adet çay bahçesi ile desteklenmeli; mağara içine, çok büyük olmasına rağmen, herhangi bir sabit veya geçici tesis yapılmamalıdır.

KONYA OVASI PROJESİ TURİZM MASTER PLANI

(Aksaray, Karaman, Konya, Niğde)

Kent içinde yer alan Tol Medrese bahçesinde küçük bir kafe yapılması medrese içindeki eserlerin daha başarılı bir şekilde teşhirinin sağlanması gereklidir.

Yerleşmeye 6-7 km uzaklıkta yer alan Bozdağ da Ermenek barajını inşa eden firmanın kendi personeli için yaptığı ve inşaat sonrası terk ettiği yarı çalışır vaziyette bir adet teleski makinesi ve kayak evi mevcut olup, tesisin çalışır hale getirilmesi için Karaman Özel İdaresine 1.000.000 TL'lik ödenek gönderilmiş bulunmaktadır. Alt ve üst istasyonların yerlerinin daha doğru olarak planlanması halinde mevcut makine 2 adet kısa pisti besleyecek durumdadır. Ayrıca kayak pistleri için 1 adet snowtruck alınması gereklidir.

Sağlıklı bir planlama ile Ermenek; Alanya Dim Çayı Vadisi veya Mersin Limonlu Vadisi üst kotlarında yer alan ve Doktor'un Yeri olarak bilinen rekreasyon alanlarından çok daha fazla turist çekebilecektir. Zira su sathı çok daha büyük ve çekici niteliktedir.

Alanya Gazipaşa ve Anamur sahillerinde çok sayıda yazlık konut yer almakta olup sıcak yaz günlerinde bu nüfusu önemli bir kesiminin de hiç değilse yılda 1 kere Ermenek'i ziyaret etmesi beklenebilir.

Ermenek Baraj Gölü için 2015 yılı yaz sonunda alınan 7 adet teknenin hafta sonları tam kapasite ile çalıştığı tekne kaptanları tarafından açıklanmıştır. Bölge turizminin geleceği için önemli bir potansiyel vadeden Ermenek için yukarıda belirtilen konuların daha profesyonel ve bütüncül bir anlayışla ele alınabilmesi için KOP idaresinin bölgeye özel bir planlama çalışması yaptırması önerilmektedir.

Bu çalışma sonucu yukarıda özetlenen konulara ilişkin kararlar detaylandırılabilir.

2.2. DEĞLE ÖREN YERİ

Karaman ilinin kısıtlı da olsa ziyaret edilen (2014 yılı ziyaretçi sayısı 1000 kişi olmuştur) kaynaklarından biri olan ören yerinde müze tarafından yapılan kazı ve temizlik çalışmalarına devam edilmelidir. Kazı ve temizlik çalışmaları tamamlandıktan sonra ören yerinin çevre düzenlemesi projesi ile otopark, yaya gezi güzergahı, bilgi levhaları, tuvalet, bekçi kulübesi yapılmalıdır. Ören yerinde büyük ölçekte günübirlik tesis yapılması yerine; seyir terası da bulunan büfe türü küçük ölçekli bir ticari birim yapılabilir.

2.3. BAŞDAĞ KALESİ VE ASKERİ YAPILAR

Kaynağa ulaşım oldukça zorlu ve toprak bir yol ile sağlanmaktadır. Kaynakta sadece havuz kısmı ayakta kalabilmiştir. Diğer askeri yapıların sadece temel kısımları günümüze gelebilmiştir. Bu nedenlerle kaynağa havuzun korunması için temizlik

KONYA OVASI PROJESİ TURİZM MASTER PLANI

(Aksaray, Karaman, Konya, Niğde)

çalışmasının yapılması dışında herhangi bir yatırım önerilmemiştir. Kaynağa ulaşımı sağlayan yolda ulaşımın devamlılığını sağlamak amacıyla 4-5 noktada sanat yapısı gerekmektedir.

2.4. KARADAĞ YILKI ATLARI

Karadağ içinde bulunan yilki atları turizm açısından önemli bir kaynak niteliğindedir. Doğal hayata müdahalenin de en alt düzeyde tutulması için taşıt yolunun bir kısmının genişletilerek bakı terası oluşturulması önerilmektedir.

2.5. BİNBİR KİLİSE (MADENŞEHİR ÖREN YERİ)

Alanda bulunan kilise ve manastırlar yıkık durumdadır. Sadece köy merkezinde bulunan ve Karaman Müzesi tarafından kısmi olarak temizlik çalışması yapılan kilisenin uzun dönemde restorasyonu dışında herhangi bir yatırım önerilmemektedir.

2.6. KARAMAN İL MERKEZİ

Karaman il merkezinde Karaman Kalesi, Karaman Müzesi, Çeşmeli Kilise, Tartarların Evi, Aktekke Cami turizm potansiyeli olan kaynaklardır. Karaman Kalesi restorasyon çalışmaları devam etmektedir. Çevre düzenlemesi de yapılmıştır. İlave bir yatırım önerilmemiştir. Çeşmeli Kilise restorasyon ve çevre düzenleme çalışmaları tamamlanmış; ilave bir yatırım önerilmemiştir. Tartarların Evi etnografya müzesi olarak düzenlenmiş; ilave bir yatırım önerilmemiştir. Aktekke Cami halen cami olarak kullanılmaktadır. İlave bir yatırım önerilmemiştir. Karaman kent merkezinde yeni bir müze yapılması önerilmektedir.

2.7. MANAZAN MAĞARALARI

Mağaralarda Mevlana Kalkınma Ajansı ve Karaman İl Özel İdaresi ortaklığı ile "Taşkale Manazan Mağaraları Restorasyon ve Çevre Düzenleme" projesi yapılmıştır. Bu proje kapsamında 4 adet satış ünitesi, wc, güvenlik kulübesi, gezi yolları, dinlenme bankları, mağaraları ulaşımı sağlayacak yolların yapımı tamamlanmıştır. 10 otobüs ve 35 otomobillik bir otopark alanı düzenlenmiştir. Ayrıca katlı mağaralarda katlar arası geçişi kolaylaştırmak için merdiven yapılmış, mağaralar ve çevresi aydınlatılmıştır. Manazan mağaralarında projenin tamamlayıcısı olarak mağaraları iç temizliğinin ve ışıklandırılmasının yapılması önerilmektedir.

2.8. TAŞKALE

Taşkale tahıl ambarları il bütününde Karaman Müzesi ve Çeşmeli Kilise'den sonra en fazla ziyaret edilen kaynaktır (2014 yılı ziyaretçi sayısı: 5188). Ambarlar faal olarak kullanılması turizm açısından önemli bir unsurdur. Tahıl ambarları ile birlikte Taşkale

BARLAS İMAR PLANLAMA MÜŞAVİRLİK LTD.ŞTİ

KONYA OVASI PROJESİ TURİZM MASTER PLANI

(Aksaray, Karaman, Konya, Niğde)

yerleşmesini de turizm açısından değerlendirilecek potansiyele sahiptir. Yerleşme günümüze kadar tarihi dokusunu koruyabilmiştir. Tahıl ambarlarının bulunduğu bölgede otopark seyir terası, günübirlik tesis gibi düzenlemelerin yapılabileceği alan bulunmamaktadır. Bu nedenle otopark alanı günübirlik tesisler Taşkale yerleşmesi içinde karşılanmalıdır. Otopark alanı ile tahıl ambarlarının arasındaki mesafe yaya olarak geçilmeli ve bu mesafe aynı zamanda tarihi dokuyu da gösterebilecek güzergahta olmalıdır. Yaya gezi güzergahının son noktası tahıl ambarlarının bulunduğu meydan olmalıdır. Meydan çok küçük olduğundan sadece fotoğraf çekebilecek bakı terası ve bilgilendirme levhalarının bulunduğu bir düzenleme yapılmamıştır. Yaya güzergahı üzerinde bulunan yapıların tamamında sokak sağıklaştırma yapılmalıdır. Yukarıda belirtilen esaslar çerçevesinde Taşkale İmar (Koruma Amaçlı) planı yeniden ele alınmalıdır.

2.9. GÜRLÜK MESİRE YERİ

Karaman ilinde rekreasyon amaçlı olarak ziyaret edilen 3 önemli kaynaktan bir tanesidir. Mesire yeri gerek yerel halkın mesire yeri, gerekse ili ziyaret edecek olan turistlerin mola noktası şeklinde rekreasyon alanı olarak düzenlenmesi yapılması önerilmektedir.

2.10. İNCESU MAĞARASI

Mağara tüm KOP Bölgesi'nde ziyaretçilere açık iki mağaradan biridir. 2014 yılında 2 651 kişi tarafından ziyaret edilmiş olan mağarada alt yapı eksikliği bulunmamaktadır. Mağaraya ulaşımı sağlayan yolun bir kısmında dolgu hatasından kaynaklı oluşan çökmeler onarılmalıdır. Mağaranın çevre düzenlemesi tamamlanmalıdır. Mağara girişinde otopark alanı genişletilmelidir. Ayrıca gelen ziyaretçilere yönelik büfe ölçeğinde günübirlik tesis yapılmalıdır. Mağaranın iç gezi güzergahı ve ışıklandırması yapılmıştır. Ancak gezi yolunda kullanılan malzeme oldukça niteliksizdir. Ayrıca yaya yolu mağara içi su akışını engellediğinden mağara yapısına zarar vermektedir. Yapılmış olan ışıklandırma da yetersiz durumdadır. Özellikle mağara içi düzenlemenin ve ışıklandırmanın mağaranın doğal yapısına zarar vermeyecek şekilde ivedilikle yenilenmesi gerekmektedir.

2.11. GÖDET SAKLI CENNET

Günümüzde turizm amaçlı ziyaretçisi bulunmayan Gödet'te, iki farklı potansiyel bulunmaktadır. Bunlardan birincisi içinden küçük bir derenin de geçtiği mesire yeridir. Bu alan tüm il bütününe hitap edebilecek mesire alanı olarak düzenlenebilecek potansiyeldedir. Diğeri ise mesire alanının 2 km uzağında bulunan mağaralardır. Bu mağaralara ulaşım oldukça zorlu bir tırmanışla yapılabilmektedir. Bu mağaralar Manazan Mağaraları ile benzerlik göstermektedir. Bu Manazan Mağaraları'na yapılan düzenlemenin başarısının artırılması ve zaten kısıtlı olan turizm potansiyelinin iki

KONYA OVASI PROJESİ TURİZM MASTER PLANI

(Aksaray, Karaman, Konya, Niğde)

hedefe ayrılmasının önüne geçilmesi için; mağaraların korunmasına yönelik tedbirler dışında yatırım önerilmemektedir.

Ancak mesire alanı düzenlemesi yapılmalı ve rekreasyon amaçlı düzenlenmelidir.

2.12. DİĞER KAYNAKLAR

Karaman İl bütününde Yunus Emre Camii ve türbesi, İmaret Camii, Fisadon Camii (Kilisesi), Hatuniye Medresesi, İbrahim Bey Türbesi, Derbe Höyüğü, Hartapus Anıtı, Gökçe Çamlığı Mesire Yeri gibi kaynaklar turizm açısından mevcut durumu yeterli, herhangi bir yatırım önerilmeyen kaynaklar olarak değerlendirilmişlerdir. İl genelinde koruma altına alınmış çok sayıda tarihi, arkeolojik ve doğal değerler bulunmaktadır. Bu kaynakların bir kısmı yakın çevrede konaklayanlar tarafından günübirlik ziyaret edilebileceği gibi, bir kısmı da yol boyu seyahat sırasında ziyaret edilebilir. Bu kaynaklara ek bir yatırım öngörülmemiştir.

3. KONYA İLİ PLAN KARARLARI

Konya Büyükşehir Belediyesi turizm gelişimini desteklemek maksadıyla halen çok sayıda proje yürütmekte olup bu projeler mevcut durum raporunda belirtilmiştir. Tekrarı önlemek maksadıyla bu bölümde Büyükşehir Belediyesinin yürütmekte olduğu projelere yer verilmemiştir. Belediye ile KOP İdaresinin de bulunduğu bir toplantıda bu projelere KOP İdaresinin destek verebileceği açıkça ifade edilmesine rağmen belediye bu konuda yeterli ilgiyi göstermemiştir. Bu nedenle Konya İlinde bu plan kapsamında ele alınabilecek diğer konulara ağırlık verilmiştir.

3.1. MEVLEVİ KÖYÜ PROJESİ

KOP İdaresi eldeki master plan çalışmalarının yürütüldüğü dönemde Konya ilinde bir 'Mevlevi Köyü' kurulmasına ilişkin ayrı bir proje ihalesi yapmıştır. Proje çalışmalarının, ölçeği gereği daima master plan çalışmalarından daha detaylı olduğu gerçeği dikkate alınarak, master plan düzeyinde projeye yön gösterici olması kaydıyla özel bir çalışma yapılmış ve aşağıda sunulmuştur. Projeyi yürüten firmanın detay çalışmaları sonucu farklı bulgulara ulaşması ve master plan görüşleri dışında kararlar üretmesi şüphesiz ki mümkündür.

Projenin Önemi:

Projenin uygulanması 2 açıdan önemlidir.

- a) Günümüzde Mevlana'yı ziyaret edenler sadece türbeyi görebilmekte, Mevlana Felsefesi, Dönemi, Yaşantısı hakkında ek bir bilgi sahibi olamadan dönmektedirler. Mevlana felsefesinin anlatıldığı ve dönemi yaşantısını yansıtan

KONYA OVASI PROJESİ TURİZM MASTER PLANI

(Aksaray, Karaman, Konya, Niğde)

bir tesiste bir süre bu ortamda yaşamayı düşünen kişiler bu ortamı 'Mevlevi Köyü'nde bulabileceklerdir.

- b) 'Mevlevi Köyü'nde bir süre kalanlara kısa sürede öğretilecek bir el becerisi kazandıracak bilgiler öğretilmesi halinde bu kişiler bu becerilerini döndükleri yerde bekli de hayat boyu uygulayacaklar ve uzun süreli Mevlana tanıtımı yapacaklardır.

Yatak Kapasitesi:

Böyle bir tesiste kalma ihtiyacı olduğunu belirten kişiler taleplerini Uluslararası Mevlana Vakfı Başkanı Sn. Esin Çelebi Bayru'ya bildirdikleri için kendisiyle görüşülmüş ve 200 yatak kapasiteli bir tesisin sürdürülebilir bir ekonomik bütünlük olabileceği bildirilmiştir.

Yer Seçimi Kriterleri:

Kurulacak tesiste görev alması ve Mevlevi öğretisi ile sanatlarını öğretebilecek kişilerin muhtemelen Konya üniversitelerinin mensupları ve Konya'da yaşayan el sanatları ustaları olacağı varsayımı ile tesisin Konya'da veya hem çalışanların hem de misafirlerin kolayca Konya'ya ulaşabileceği bir mesafede yer alması şarttır. Sn Esin Çelebi Bayru böyle bir tesisin gerek Mevlevi temalı bir fiziki görüntü gerekse yaşantı anlayışı ile Lâdik'te kurulmasının öncelikli tercihi olduğunu bildirmiştir. Bu yerleşmenin halen göç vermekte olduğu dolayısı ile bu tesisin yerel ekonomiye sağlayacağı katkının önemsenmesi gerektiği, ayrıca Lâdik'te Konya merkeze nazaran daha uygun koşullarda ve daha büyük arazi bulunabileceğine dikkat çekmiştir.

Kurulacak tesisin Konya merkezde yer alması haline, gürültüden uzak, sakin yeşil bir görüntü ve ses bariyeri ile çevrilmiş, Konya'nın kış aylarında maruz kaldığı hava kirliliği olmayan bir konumda yer alması tercih sebebi olabilecektir.

Bu maksatta Konya Büyükşehir Belediyesi ve Selçuklu Belediyesi ile yapılan görüşmelerden bir sonuç alınamamış olup, Konya Nazım İmar Planı ve uydu fotoğrafları üzerinden yapılan bir çalışma sonucu Meram Belediyesi sınırları içinde bir bölge tespit edilmiştir. Bölgeye ilişkin imar durumu, uydu fotoğrafları ve Mevlana Türbesi'ne göre konumunu gösteren kroki ayrıca sunulmaktadır.

İnşaat Emsali ve Arsa Büyüklüğü:

Kültür ve Turizm Bakanlığının geçmiş yıllarda kıyılarımızda yaptığı planlamalarda 0.30 inşaat emsali kullanılmış olup bu uygulama sonucu son derece sağlıklı yapı boş alan dengesi oluşmuştur.

KONYA OVASI PROJESİ TURİZM MASTER PLANI

(Aksaray, Karaman, Konya, Niğde)

Yatak başına kabaca 30 m² emsal hesabına dâhil kapalı alan varsayımı ile yapılacak toplam inşaat alanı kabaca 6000 m² olarak tahmin edilebilir. 0.30 emsalle gerekli arsa büyüklüğü ise 19.800 m² kabaca 2 hektardır. Arsa büyüklüğünü konuya yabancı olan kişilere anlatılması açısından faydalı olacağı düşüncesi ile 2 hektarın 3 adet standart futbol sahası büyüklüğünde olduğu belirtmek gereği vardır. Bu büyüklükteki bir arsanın temin edilememesi halinde arsa küçüldükçe 200 yataklık kapasiteyi temin etmek maksadıyla inşaat emsalini yükseltmek gerekecektir. Bu durumda tesisin fiziki görüntüsü Mevlevi temalı bir tatil köyünden, Mevlevi temalı bir otele dönüşme eğilimine girecektir.

3.2. SİLLE TURİZM ODAĞI

Sille, Konya iline yakınlığı, korunmuş dokusu ve gerek Hristiyan, gerekse Müslüman kültüre ait birçok eserin bir arada bulunmasından dolayı turizm açısından önemli bir yerleşmedir. Bu nedenle halen devam eden koruma planının tamamlanmasından sonra koruma planı ile önerilen restorasyon ve yenileme çalışmaları ivedilikle gerçekleştirilmelidir. Sille Konya'ya gelen turistlerin kalış süresini arttıracak bir kaynak olmasının yanında; Beypazarı, Safranbolu gibi hafta sonu ziyaretçi çekebilecek potansiyelindedir. Bu nedenle yerleşmenin ağırlıklı ticareti yerel ürünler, el sanatları, kafe ve butik oteller olacak şekilde düzenlenmelidir. Kaya yerleşmeleri ve kiliselerinin bulunduğu alan açık hava müzesi şeklinde düzenlenmesi önerilmektedir. Restorasyon çalışmaları ilk etapta günümüzde ayakta kalabilmiş sivil ve anıtsal yapılarda yapılmalıdır. Uzun vadede sadece temeli kalmış olan mübadele zamanı yapılar da aslına uygun olarak ayağa kaldırılmalıdır. Yerleşmede alternatif oluşturması ve yerel halkın da ziyaretini arttırmak amaçlı olarak Himmet Ölçmen Barajı'nda yapılmakta olan rekreasyon alanı düzenlenmesinin desteklenmesi önerilmektedir.

3.3. AKŞEHİR TURİZM ODAĞI

Akşehir ilçe merkezi, ticari, kentsel ve doğal sit alanları ile İç Anadolu'daki sayılı ilçelerden birisidir. Yerleşmenin aynı zamanda Nasreddin Hoca'nın yaşadığı kent olarak da marka özelliği bulunmaktadır. Yerleşmede bulunan tüm eserler ve dokular halen ayakta. Yerleşmede son yıllarda restorasyon ve sokak sağlıklılaştırma çalışmaları da hızla devam etmektedir. Yerleşmenin bu özelliklerine karşın ziyaretçi sayısı potansiyeline göre oldukça azdır. Bu durum yerleşmeye ulaşımı sağlayan, özellikle Ankara'dan, karayolunun niteliksiz oluşunun da katkısı büyüktür. Yeni yapılacak olan ve kesin güzergahı netleşmemiş olan, Ankara - Antalya karayolunun yerleşmeye yakın yerden geçecek olması yerleşmeye gelebilecek turist sayısını arttıracaktır. Ancak bu özelliklerde yerleşme ile yarışabilecek Beypazarı, Amasya, Sille gibi yerleşmeler bulunmaktadır. Bu nedenle Akşehir'in Nasreddin Hoca marka değerini öne çıkaracak şekilde geliştirilmesi önerilmektedir. KOP Bölge Kalkınma İdaresi tarafından yaptırılmakta olan Nasreddin Hoca Mizah Köyü Projesi raporlarında belirtildiği gibi kent; 'Dünya Mizah Kenti' anlayışıyla geliştirilmelidir. Bu kapsamda kentsel sit alanı

KONYA OVASI PROJESİ TURİZM MASTER PLANI

(Aksaray, Karaman, Konya, Niğde)

içinde olmak kaydıyla; mizah konulu müze, tasarım atölyeleri, yaşam sokakları oluşturulmalıdır. Ayrıca ticari sit alanının (arasta) tamamı içinde yöreye özgü tarımsal ürün ve el sanatları ürünleri ve Nasreddin Hoca temalı hediyelik eşya satıcılarının bulunduğu Osmanlı Dönemi alış-veriş alanı olarak düzenlenmesi önerilmektedir.

Bütün bu öneriler yerleşmenin koruma planı içinde çözümlenmelidir. Her ne kadar yerleşmenin koruma planı var ise de, geçen zaman içinde kentsel sit alanı genişletilmesinden dolayı yetersiz kalmıştır. Devam eden koruma amaçlı imar planı revizyonu çalışmasında; öncelikle yukarıda belirtilen hususları dikkatle uygulayan ve yer seçim kararlarını oluşturması çok önemlidir.

3.4. BEYŞEHİR TURİZM ODAĞI

Beyşehir'in iki önemli turizm kaynağı bulunmaktadır. İlki Eşrefoğlu Camii ve Külliyesidir. Cami ve külliye ile ilgili olarak koruma planı ve bu plana bağlı olarak restorasyon ve kentsel tasarım çalışmaları devam etmektedir. Yapılan çalışmalar oldukça başarılı olduğundan ilave bir plan kararı getirilmemiştir.

İkinci kaynak ise Beyşehir Gölü'dür. Göl milli park statüsünde olup aynı zamanda 1., 2. ve 3. derece doğal sit alanıdır. Ayrıca göl içinde bulunan adaların çoğunluğu 1. derece arkeolojik sit alanıdır. Tüm bu koruma alanları gölde getirebilecek plan kararlarını kısıtlayıcı niteliktedir. Gölde onaylanan milli park uzun devreli gelişim planı gölün aynı zamanda içme suyu kaynağı olmasından dolayı iptal edilmiştir. Geçen süre içinde gölün içme suyu kaynağı olarak kullanan yerleşmeler için başka bir kaynaktan su getirilmesine ilişkin projeler tamamlanmıştır. Beyşehir Gölü'nün içme suyu kaynağından çıkmış olduğu varsayımıyla plan kararları üretilmiştir.

Göl çevresi boyunca plaj özelliği olan ve kıyıyı kullanılabilme özelliği en yüksek alan Karaburun Plajı'dır. Alanın rekreasyon amaçlı olarak bölge ölçeğine hitap edecek şekilde düzenlenmesi halinde Beyşehir Gölü için marka oluşturabilecek potansiyeldedir. Rekreasyon alanında yer alacak tesisler bu alana gelecek kişilerin bir bütün gün boyunca yeme-içme, spor, su sporları, yüzme, eğlence ve dinlenme ihtiyacına cevap verecek şekilde olmalıdır. Farklı birimlerin işletmeleri bölgenin kaliteleri ile tanınmış firmalarına verilmelidir. Bu alanda Beyşehir Gölü'nü ziyaret edecek turistlerin veya hafta sonunu şehir dışında geçirmek isteyen yerel halkın talebine cevap verecek konaklama tesisleri de yapılmalıdır. Tüm bu kullanışların yapılabilmesi için ilk olarak alanın 1. derece doğal sit alanından 3. derece doğal sit alanına dönüştürülmesi mevzuat açısından gerekli olacaktır. Daha sonra alan içinde asgari şehir plancısı, peyzaj mimarı, mimar, kentsel tasarım uzmanı, çevre mühendisi olacak planlama ekibi ile tek elden ve mimari projeler dahil planlaması yapılmalıdır.

Göl'de bir diğer çekici unsur adalar ve Kubad Abad Sarayı'dır. Bu alanlara Beyşehir Eşrefoğlu Cami ve Külliyesi başlangıç-bitiş noktalı tekne gezileri düzenlenmesi, bu

KONYA OVASI PROJESİ TURİZM MASTER PLANI

(Aksaray, Karaman, Konya, Niğde)

kaynakta kalış süresinin arttırılması ve turizm çeşitliliği sağlanması açısından önemli olacaktır. Bu geziler için hassas koruma alanlarında yüzer, rekreasyon alanında ise sabit iskele yapılması gerekli olacaktır.

Göl çevresinde eko turizm amacı ile kullanılabilecek potansiyelde Gölyaka Mahallesi, göl içinde kıyıya çok yakın konumda olan Hacı Akif Adası ve Karaburun Plajı ile karayolu arasındaki alan tespit edilebilmiştir. Bu alanlardan hangi alternatifin daha uygulanabilir olduğu daha ayrıntılı çalışma olan uzun devreli gelişim planında belirlenmelidir.

Uzun vadede gelecek ziyaretçi sayılarına paralel olarak ziyaret edilebilen adalarda bulunan arkeolojik eserlerde çevre düzenlemesi yapılması önerilmektedir.

3.5. ÇATALHÖYÜK

Çatalhöyük Konya ili genelinde marka değeri olan tek arkeolojik kaynaktır. Ancak Çatalhöyük gibi markalaşmış olan bir höyüğe gelen sayısı Mevlana Müzesi'ne gelen sayısının %1'i kadardır. Çatalhöyük'te ziyaretçilerin yararlanabileceği otopark, gününbirlik tesis bulunmaktadır. Höyük içerisinde üstü kapanılmış kazı alanı içinde gezi güzergahı ve bilgilendirme levhaları ile desteklenmiş bir düzenleme yapılmıştır.

Çatalhöyük'te otopark ve gününbirlik tesisin bulunduğu alanda; Çatalhöyük tanıtımının da yapılacağı, içinde ticari üniteler ve gününbirlik tesisin bulunacağı misafir karşılama merkezi yapılması önerilmektedir. Höyüğe Konya ilinden direk ulaşan yaklaşık 35 km'lik karayolunun genişliğinin arttırılması ve standardının yükseltilmesi, özellikle Mevlana'ya gelen turların kısa sürede höyüğü ziyaret etmesi açısından önem kazanmaktadır.

3.6. KİLİSTRA

Günümüzde ziyaretçisi bulunmayan Kilistra'da; geçmiş yıllarda Konya Müze Müdürlüğü'nce temizlik çalışması yapılması dışında hiçbir çalışma yapılmamıştır. Geniş bir alana yayılan kaya yerleşmeleri ve kiliselerden oluşan kaynağın, ilk etapta kazı ve temizlik çalışmalarının tamamlanması gerekmektedir. Bu çalışma bittikten alanın gezi güzergahı, ışıklandırma, bilgilendirme ve yön levhalarını da içinde barındıran çevre düzenlemesi önerilmektedir. Plan döneminin sonuna doğru alanın girişine Kilistra'nın tanıtımının da yapılacağı, içinde ticari üniteler ve gününbirlik tesisin bulunacağı misafir karşılama merkezi yapılması uygun olacaktır.

Kilistra Antik Kenti'nin içinde bulunan Gökyurt köyü; tarihi yapıları ve yerleşme dokusu ile turizm potansiyeli bulunan bir köydür. Yıkılmakta olan yapıların ivedi olarak güçlendirilmesi ve daha sonra restorasyonlarının yapılması Kilistra'nın uzun dönemde ziyaretçi sayısını arttırması açısından önemlidir.

KONYA OVASI PROJESİ TURİZM MASTER PLANI

(Aksaray, Karaman, Konya, Niğde)

3.7. DERBENT KIŞ SPORLARI MERKEZİ

Derbent Aladağ'da bulunan alanın ön incelemeleri Gençlik ve Spor Bakanlığı tarafından yapılmış ve alanda iki etapta yapılmak üzere iki mekanik tesis önerilmiştir. Bu inceleme esas alınarak alanın planları Konya Büyükşehir Belediyesi tarafından yapılarak onaylanmıştır. Bütün bu çalışmalar esas alınarak alanın turizm merkezi olarak ilan edilmesi için Kültür ve Turizm Bakanlığı'na da başvuruda bulunulmuştur.

Yerinde yapılan ve onaylı plan üzerinde yapılan çalışmalarda yapılan bu çalışmalarda önemli aksaklıklar tespit edilmiştir. En önemli aksaklık planın kış sporları amaçlı imar planı şeklinde hazırlanmadığı ve çok büyük maliyetler gerektirdiğidir. Aladağ kış sporları alanının fiziksel yapısı ve kapasitesi ulusal ve uluslararası yarışmaların yapılmasına olanak sağlamamaktadır. Bu nedenle merkez daha çok Konya ve çevre illere hizmet edecek şekilde planlanmalıdır. Alanda konaklama tesislerinin kısa vadede gelişmesi düşünülmemektedir.

Aladağlar Kış Sporları Merkezi'nde yapılan çalışmalar sonucunda oluşan plan şeması ekte verilmiştir. Bu plan şemasında 1,000 m, 1,500 m ve 650 m uzunluğunda, 3 adet mekanik tesis önerilmiştir. Bu mekanik tesislerin iki alt istasyonunun bulunduğu alana içinde eğitim, sosyal tesisler, ibadet yeri, idari tesisler, park alanı, sağlık tesisi, konaklama ve günübirlik tesisleri, ticaret alanı, buz pateni pisti, kayak öğretmen evi, altyapı tesisleri ve otoparkın olacağı alanlar ayrılmıştır. Bu kullanımlar için de gereksiz maliyet artışından kaçınılmak amacıyla; minimal alan kullanımı önerilmiştir.

3.8. ILGIN TERMAL TURİZM MERKEZİ

Termal turizm merkezinde günümüzde iki adet otel, günübirlik kullanımlar için termal havuz ve küçük ölçekli pansiyonlar bulunmaktadır. Turizm merkezinin çevre düzeni planları Kültür ve Turizm Bakanlığı tarafından onaylanmasına karşın kaynak ve çevresi dışında alt ölçekli plan yapılmamıştır. Çevre düzeni planında termal turizm tesisleri Akşehir Karayolu ile Çavuşlu Göl çevresinde önerilmiştir. Ancak günümüze kadar bu alanlar ile ilgili herhangi bir yatırım gerçekleşmemiştir.

Termal turizm merkezinin daha fazla turist çekmesi; ulaşılabilirliğinin artması ve tesislerin kalitesinin artırılması ile sağlanabilir. Konya merkez yerleşmeye olan ulaşım yakın zamanda double yol haline getirilmiştir. Ankara ile olan ulaşım bağlantısı ise halen dar ve kalitesiz bir yol ile sağlanmaktadır. Güzergahı henüz kesinleşmemiş olan Antalya – Ankara karayolunun merkezin yakınından geçmesi de termal merkezin gelişmesine önemli bir rol oynayacaktır. Tesislerin kalitesinin artırılmasının yanı sıra gelebilecek yeni yatırımların önünün açılması için özellikle Çavuşlu Gölü kıyısında önerilen turizm tesislerinin alt ölçek plan ve plan uygulamalarının yapılması gerekmektedir.

KONYA OVASI PROJESİ TURİZM MASTER PLANI

(Aksaray, Karaman, Konya, Niğde)

3.9. KONYA İLİ HANLARI

Konya hanları Beyşehir ile Aksaray il sınırına kadar uzanan güzergahta konumlanmıştır. Beyşehir'e en yakın han Kızılören Han'dır. Hanın restorasyonu tamamlanmış olup restoran olarak işletilmektedir. İlave bir yatırım önerilmemiştir.

Kuruçeşme Han'ın restorasyonu yeni tamamlanmıştır. Hanın işletmeciyeye kiraya verilerek ticari amaçla işletilmesi önerilmektedir.

Horozlu Han'ın restorasyonu tamamlanmış olup restoran olarak işletilmektedir. İlave bir yatırım önerilmemiştir.

Zazadin Han'ın restorasyonu tamamlanmıştır. Ancak günümüzde atıl durumdadır. Han kentin dışında kalmasından dolayı kültürel ve sosyal faaliyetlerde yoğun olarak kullanılamamaktadır. Hanın Sultanhanı gibi ziyaret amaçlı olarak kullanılması, yılın belirli günlerinde sosyal ve kültürel faaliyetlerde kullanılması önerilmektedir.

Obruk Han arkasında bulunan obrukla beraber düşünüldüğünde; Antalya- Kapadokya güzergahında olduğundan yüksek ziyaretçi potansiyeli bulunmaktadır. Yol üstünde bulunan Sultanhanı'nın yıllık ziyaretçi sayısı 276.000 kişidir. Bu nedenle hanın restorasyon çalışmasının tamamlanması, gerekli güvenlik önlemlerini de içeren ve obrukla beraber çevre düzenlemesinin yapılması önerilmektedir. Düzenlemede obruğunda gözlenebileceği bir yerde günübirlik tesis önerilmektedir.

3.10. EFLATUNPINARI SU ANITI

Anıtın restorasyonu ve çevre düzenlemesi yapılmıştır. Ancak geçen zaman içerisinde eskimiştir. Bu nedenle çevre düzenlemesinin yeniden yapılması önerilmektedir. Çevre düzenleme içerisinde otopark düzenlemesi, günübirlik tesis yapılması ve koruma önlemlerinin alınması gerekmektedir. Ayrıca anıt çevresinde kazı çalışması yapılması ve çevrede bulunması muhtemel kalıntıların ortaya çıkarılması önerilmektedir.

3.11. VASADA ANTİK KENTİ

Günümüzde yer üstünde sadece küçük bir amfi tiyatro kalıntısı görülebilmektedir. Antik kentte bu haliyle bilgilendirme ve yön levhası konulması dışında bir yatırım önerilmemektedir. Ancak alanda kazı çalışmasının yapılması ve bu kazı çalışmalarında çıkabilecek eserlere göre ilave yatırım yapılabilir.

3.12. ZENGİBAR KALESİ

Günümüzde yer üstünde görülebilen kalıntılar turist çekebilecek özellikte değildir. Antik kentte bu haliyle bilgilendirme ve yön levhası konulması dışında bir yatırım

KONYA OVASI PROJESİ TURİZM MASTER PLANI

(Aksaray, Karaman, Konya, Niğde)

önerilmemektedir. Ancak alanda devam eden kazı çalışma sonucunda çıkabilecek eserlere göre ilave yatırım yapılabilir.

3.13. FASILLAR ANITI

Anıt arazide hiçbir güvenlik ve koruma önlemi alınmadan bırakılmış durumdadır. Anıtın bulunduğu alanın turist geçişi üzerinde olamaması nedeniyle ziyaretçi sayısı da yok denecek kadar azdır. Bu nedenle anıtın taşınarak yeni yapılacak olan Konya Arkeoloji Müzesi'ne taşınması ve müzede teşhir edilmesi önerilmektedir.

3.14. KUBAD ABAD SARAYI

Kubad Abad Sarayı'nda kazı çalışmaları devam etmektedir. Kaynakta öncelik kazı çalışmalarının tamamlanması olmalıdır. Beyşehir Gölü gününbirlik tekne gezilerinin bir durağı da olacağından kaynağa yüzer iskele yapılması önerilmektedir. Bunun dışında kazı başkanlığı izni alınması kaydıyla kazı çalışması tamamlanmış yapıların restorasyonu yapılmalıdır.

3.15. MEKE GÖLÜ

Göl RAMSAR -sulak alan olarak koruma altında olmasına karşın kuruma tehlikesi ile yüz yüzedir. Göl turizm açısından marka değeri olan kaynak olmasına karşın günümüzdeki durumu ile turizm açısından kullanılamaz durumdadır. Gölün eski halini alması için alınması gereken önlemler bu planın konusu dışındadır. Gölün eski halini alması için gereken önlemlerin alınması ve eski halini alması halinde tanıtım ve pazarlamasının yapılması önerilmektedir.

3.16. ACIGÖL

Meke gölüne yakın ve Konya – Adana karayolu üzerinde bulunması açısından mola noktası olarak değerlendirilebilir bir doğal değerdir. Gölün çevresinin mesire ve rekreasyon amaçlı olarak düzenlenmesi önerilmektedir.

3.17. SULUİN MAĞARASI

Derebucak ilçesinde yer alan mağaralar dizisinin turizm açısından en uygun olan mağarasıdır. Mağaranın çıkışının bulunduğu bölgede mağara içine bot gezisi yapılmasını da olanak sağlayan mesire ve rekreasyon alanı düzenlemesi yapılması önerilmektedir. Mağara çıkış alanının çok küçük olması nedeniyle; çevresinde bulunan meyve bahçelerinin de bu amaçla kamulaştırılması gerekecektir. Alan büyüklüğü alt ölçekli planlamalarda belirlenmelidir.

KONYA OVASI PROJESİ TURİZM MASTER PLANI

(Aksaray, Karaman, Konya, Niğde)

3.18. GÖKSU ŞELALESİ

Şelale planlama bölgesindeki tek şelaledir. Şelalenin gözlenebileceği alanda düzenleme yapılmışsa da yetersiz durumdadır. Düzenlemenin en önemli eksiği şelalenin gözlenebileceği bir alan bulunmamasıdır. Şelalenin çevre düzenleme projesi Konya Büyükşehir Belediyesi tarafından yapılmıştır. Alanda öncelikle şelalenin gözlenebileceği bir bakı terası oluşturulmalıdır. Bu bakı terası çevresinde içinde gününbirlik tesis olan rekreasyon alanı düzenlemesi yapılması önerilmektedir.

3.19. İVRİZ

İvriz'de rekreasyon amaçlı düzenleme yapılmıştır. Günümüzde yeterli olan düzenlemeyi destekleyecek İvriz Barajı'nda yeni bir rekreasyon alanı düzenlemesi yapılması önerilmektedir. Rekreasyon alanı içinde gününbirlik tesis ve su sporları içermesi çeşitlilik yaratması açısından gerekli olacaktır.

3.20. SEYDİŞEHİR KUĞULU GÖL PARKI

Rekreasyon alanında; KOP Bölgesi'nin Akdeniz'e çıkış kapısı olan ve yılda yaklaşık 5 milyon kişinin seyahat ettiği Konya- Antalya karayolu üzerinde, turizm ve yerel kalkınmaya katkı sağlayacak çok amaçlı, doğa ile uyumlu rekreasyon alanının nasıl kurulabileceğinin, bölge halkına ve yolculara yüksek fayda sağlayacak bir modelin nasıl olması gerektiğinin ortaya konulmasını amaçlayan 'Ulaşım Güzergâhında Kırsal Kalkınmaya Yönelik Gelir Getirici Faaliyetlerin Araştırma Projesi' Kop Bölge Kalkınma İdaresi tarafından yürütülmektedir.

Yapılan rekreasyon düzenlemesinin Konya- Antalya karayoluna çok yakın konumdadır. Rekreasyon alanının içinde bulunan boş alanların yerel ürün satan satış ünitelerinin bulunduğu sokak havasında düzenlenmesi halinde yoldan geçen transit yolcuların da mola noktası olacaktır. Ticari birimlerin özellikle yerel mimari özelliklere uygun olarak yapılaşması ve alış veriş sokağı şeklinde planlaması önerilmektedir.

3.21. KONYA KENT ORMANI

Kent Ormanı günümüzde kullanılabilir durumda olmasına karşın, yapılan düzenleme eskimiştir. Yapılmış olan düzenlemenin yenilenmesi önerilmektedir.

3.22. MAVİ BOĞAZ VADİSİ

Vadi ilde nadir görülen içinden akarsu geçen kanyon niteliğindedir. Ancak vadi içinde sulama amaçlı depolama ve kanal çalışmaları devam etmektedir. Bu çalışmalar sonucunda vadinin doğallığının korunması belirsiz olduğundan kısa vadede yatırım önerilmemiştir.

KONYA OVASI PROJESİ TURİZM MASTER PLANI

(Aksaray, Karaman, Konya, Niğde)

3.23. DOĞANHİSAR MESİRE ALANI

Doğanhisar ilçesine yakın konumdaki vadinin içinde rekreasyon alanı düzenlemesi önerilmektedir. Uzun vadede Akşehir'e gelen turistler için alternatif mola noktası şeklinde düzenlenebilecektir. Planlama çalışması sırasında bu düşünce dikkate alınmalıdır.

3.24. DİĞER KAYNAKLAR

Konya il bütününde Alaeddin Cami ve Selçuklu Sultanları Türbeleri, Şemsi Tebrizi Türbesi, Gavale Kalesi, Ereğli Ulu Camii, Lala Mustafa Paşa Külliyesi, Sultan Selim Camii ve Külliyesi, Oymalı Yer Altı Şehri, Köşk Termal Kaplıcası, Tınaztepe Mağarası gibi kaynaklar turizm açısından mevcut durumu yeterli, herhangi bir yatırım önerilmeyen kaynaklar olarak değerlendirilmişlerdir. İl genelinde koruma altına alınmış çok sayıda tarihi, arkeolojik ve doğal değerler bulunmaktadır. Bu kaynakların bir kısmı yakın çevrede konaklayanlar tarafından günübirlik ziyaret edilebileceği gibi, bir kısmı da yol boyu seyahat sırasında ziyaret edilebilir. Bu kaynaklara ek bir yatırım öngörülmemiştir.

4. NİĞDE PLAN KARARLARI

Niğde il bütününde en çok ziyaret edilen turizm kaynağı Gümüşler Manastırı'dır. Manastır özellikle Kapadokya'yı ziyaret eden turistlerinden kısıtlı da olsa ziyaretçi çekmektedir. İkinci en önemli kaynak ise Çiftehane Kaplıcası'dır. Özellikle güney ve güneydoğu illerinde kaplıcaya ziyaretçi gelmektedir. İl'in marka değeri olan Aladağlar Milli Parkı'na ise çoğunluğu yabancı turist olmakla beraber yaklaşık (acente görüşmeleri sonucunda elde edilen resmi olmayan rakam) 5000 kişi ziyaret etmektedir. Bütün bu veriler incelendiğinde İl; ziyaretçi sayısı açısından KOP Bölgesi içinde en az turist çeken il konumundadır. Turizm kaynakları incelendiğinde, ziyaretçi sayısı olağanüstü arttıracak turizm kaynağı da tespit edilememiştir. İl'e yapılacak turizm yatırımlarının Gümüşler Manastırı, il merkezi, Çiftehane Termal Turizm Merkezi'ne ağırlıklı yapılması önerilmektedir.

4.1. ALADAĞLAR

Kaynak yaz aylarında zirve tırmanışı amaçlı, kış ayarında ise oldukça kısıtlı olarak kayak sporu amaçlı olarak ziyaretçi çekmektedir. Milli park statüsündeki Aladağlar Kayseri, Niğde ve Adana illeri sınırları içinde kalmaktadır. Niğde sınırları içinde kalan kesimde sadece zirve tırmanışı yapılmaktadır. Milli parkın kısa sürede uzun devreli gelişim planının yapılması önerilmektedir. Bu planla önerilecek kamp alanları, günübirlik tesis alanları, teknik altyapı alanları, tırmanış güzergahları plan dönemi içinde gerçekleştirilmelidir. Altyapı tesisleri tamamlandıktan sonra milli parkın bütün olarak tanıtımı ve pazarlama çalışmaları yürütülmesi önerilmektedir.

KONYA OVASI PROJESİ TURİZM MASTER PLANI

(Aksaray, Karaman, Konya, Niğde)

4.2. ÇİFTEHAN TERMAL TURİZM MERKEZİ

Günümüzde termal turizm merkezinde faal olarak bir turizm tesisi ve küçük ölçekli pansiyonlar bulunmaktadır. Turizm merkezinde gününbirlik amaçla gelen ziyaretçilere yönelik mevcutta bulunan termal havuzlar oldukça niteliksiz durumdadır. Ahiler Kalkınma Ajansı ile Niğde Özel İdaresinin ortaklaşa yürüttüğü Termal Sağlık Kompleksi projesi ile termal turizm merkezinin bu eksikliği giderilecektir. Turizm merkezi ile ilgili planlar Kültür ve Turizm Bakanlığı tarafından yapılmış, 22.12.2005 tarihinde onaylanarak yürürlüğe girmiştir. Planda temel olarak kaynak çevresinde termal turizm tesisleri ve kür parkı önerisi getirilmiştir.

Çiftehan Termal Turizm Merkezi'nin mevcut tesis profili ile ziyaretçi sayısı; dolayısıyla turizm gelirinde artış sağlanması mümkün değildir. Yapılacak olan Termal Sağlık Kompleksi ile beraber merkezde, konaklama tesislerinin niteliğinin artırılmasına yönelik çalışmalara da ihtiyaç olacaktır. Termal merkez içinde bulunan niteliksiz ve küçük ölçekli pansiyonların daha büyük ölçekli ve nitelikli tesislere dönüştürülmesi ile ilgili bir çalışma yapılması önerilmektedir. Bu çalışma ayrıntılı bir mülkiyet çalışması ile birlikte imar planı değişikliği de gerektirebileceğinden, turizm merkezi planlarının bu amaçla yeniden yapılması önerilmektedir.

4.3. GÜMÜŞLER MANASTIRI

Manastır; ilin en çok ziyaret edilen kaynağıdır. Manastırda korumaya ve çevre düzenlemesine yönelik uygulamalar yapılmışsa da, geçen süre içinde eskimiştir. Manastır çevresinde yapılan düzenlemenin yenilenmesi, ilave otopark alanı yapılması önerilmektedir. Mevcut gününbirlik tesis ve ticaret alanı yeterli olup ilave tesis önerilmemektedir. Manastır içinde bulunan kaya oyma kilise ve yerleşim yerleri yıkılmak ile yüz yüze kalmıştır. Gerek kültürel mirasın korunması, gerekse turizm potansiyeli açısından bu alanların ivedilikle onarılması ve korunmasına yönelik tedbirler alınması önerilmektedir.

4.4. NİĞDE KENT MERKEZİ

Niğde kent merkezinde Niğde Kalesi, Alaeddin Camii, Rum ve Ermeni Kiliseleri, Cullaz Sokak ve çevresindeki tarihi kent dokusu turizm potansiyeli olan kaynaklardır. Bu kaynakların birbirine çok yakın mesafede olmasından dolayı beraber değerlendirilebilir niteliktedir. Niğde Kalesi çevre düzenlemesi ve restorasyon çalışmaları tamamlandığından ilave bir yatırım önerilmemiştir. Alaeddin Camii'nin çevre düzenlemesi kale ile beraber tanımlanmıştır. Caminin ana giriş kapısında fotoğraf çekiminde algılanan kadın yüzü figürü kentin tanıtımında öne çıkarılmalıdır. Ermeni ve Rum kiliseleri restorasyonu önerilmektedir. Cullaz Sokak'ta yapılmış olan restorasyonlar, çevredeki diğer tarihi dokulara genişletilmelidir. Restore edilen yapılar

KONYA OVASI PROJESİ TURİZM MASTER PLANI

(Aksaray, Karaman, Konya, Niğde)

restoran, kafe gibi kullanımlar ile özellikle üniversite öğrencilerinin kullanımına yönelik olarak işlevlendirilmelidir.

4.5. ILISU – NARLIGÖL TERMAL TURİZM MERKEZİ

Termal turizm merkezinin krater gölü olan Narlıgöl'ün bir kısmı ve göle ulaşan yolun doğusu dışında kalan yerler Aksaray il sınırları içinde kaldığından merkez ile ilgili öneriler Aksaray ili plan kararlarında yer verilmiştir. İl sınırları içinde kalan Narlıgöl Gölü'nde peyzaj projesi İl Özel İdaresi tarafından yapılmıştır. Projenin uygulanması; özellikle Kapadokya'dan İhlara Vadisi'ne geçen turistler için bir mola noktası olma potansiyeli açısından önemlidir.

4.6. ROMA HAVUZU

Günümüzde kaynak mesire yeri amacıyla kullanılmaktadır. Salt turizm amaçlı ziyaret oldukça kısıtlıdır. Roma havuzunun bulunduğu alanda; yapılmış olan restoranın yıkılmasını da öngören çevre düzenlemesi yapılmalıdır. Havuzun ışıklandırılması bilgilendirme levhalarının oluşturulması bu düzenleme içinde yer almalıdır. Mesire alanı olarak kullanılan alanın çevre düzenlemesi ise yenilenmesi önerilmektedir. Roma Havuzu'nun bitişiğinde yer alan Köşk Höyük'e gelen ziyaretçilere gösterilebilecek her hangi bir kalıntı bulunmamasından dolayı herhangi bir yatırım önerilmemiştir.

4.7. TYANA ÖREN YERİ

Tyana Ören Yeri, Kemerhisar yerleşmesinin altında kalmaktadır. Günümüzde ören yerinde iki hamam ve Roma Havuzu'na ulaşana su kemeri dışında bir kalıntı bulunmamaktadır. Ören yerine yatırım yapılmadan önce kazı ve araştırmaların tamamlanması beklenmelidir. Yapılan araştırmalar sonucunda başka bir değer bulunamaması halinde, ören yerinin korunmasına yönelik önlemler dışında yatırım önerilmemektedir.

4.8. PORSUK HÖYÜK

Höyükte kazı çalışmaları devam etmektedir. Kazı başkanlığınca höyükte gezi yolu ve bilgilendirme levhalarını içeren bir düzenleme yapılmıştır. Höyükte kazı çalışmalarının tamamlanmasına kadarki sürede sadece bu düzenlemenin yenilenmesi, otopark alanı düzenlenmesi ve yönlendirme levhaları konulması önerilmektedir.

4.9. BOLKAR KIŞ SPORLARI ALANI

Kış sporları merkezinin planları Niğde İl Özel idaresi tarafından yaptırılmaktadır. Kış sporları merkezinde meteoroloji istasyonu da kurulmuştur. Merkezin yapılacağı alan fiziksel olarak çok dik yamaçlardan ve dalgalı araziden oluşmaktadır. Bu durum alanda

BARLAS İMAR PLANLAMA MÜŞAVİRLİK LTD.ŞTİ

KONYA OVASI PROJESİ TURİZM MASTER PLANI

(Aksaray, Karaman, Konya, Niğde)

sadece iki adet kısıtlı ölçülerde mekanik tesis ve ciddi arazi müdahaleleri ile iki adet kayak pisti oluşmasına neden olmaktadır. Ayrıca yerinde yapılan üç seyahatte de alanda fırtına boyutunda rüzgar tespit edilmiştir. Bu nedenlerle meteoroloji istasyonunun en az 3 yıllık verileri gözlenerek kış sporları yatırıma yön verilmesi önerilmektedir. Ayrıca alanın fiziksel özelliklerinden dolayı yatırım maliyeti çok yüksek olacaktır. Merkezle ilgili yatırım özel sektör tarafından yapılması halinde gerçekleşmelidir. Alanla ilgili mekanik tesisler dahil kamu yatırımı önerilmemektedir.

4.10. DİĞER KAYNAKLAR

Niğde ili bütününde Hüdavent Hatun Türbesi, Sungurbey Camii, Akmedrese, Sokullu Mehmet Paşa Bedesteni, Andabalis, Aktaş Kilisesi, Yeşilburç Kilisesi, Hamamlı Kilisesi, Konaklı Kilisesi, Göllüdağ Ören Yeri, Kuş Kayası Kaya Mezarları, Kaletepe Obsidyen Atölyesi, Göltepe Ören Yeri, Öküz Mehmet Paşa Külliyesi, Niğde Kent Ormanı gibi kaynaklar turizm açısından mevcut durumu yeterli, herhangi bir yatırım önerilmeyen kaynaklar olarak değerlendirilmişlerdir. İl genelinde koruma altına alınmış çok sayıda tarihi, arkeolojik ve doğal değerler bulunmaktadır. Bu kaynakların bir kısmı yakın çevrede konaklayanlar tarafından gününbirlik ziyaret edilebileceği gibi, bir kısmı da yol boyu seyahat sırasında ziyaret edilebilir. Bu kaynaklara ek bir yatırım öngörülmemiştir.

KONYA OVASI PROJESİ TURİZM MASTER PLANI

(Aksaray, Karaman, Konya, Niğde)

III. MEKANSAL OLMAYAN PLAN KARARLARI

1. TANITIM VE PAZARLAMA STRATEJİLERİ

Tanıtım ve pazarlama stratejileri en sağlıklı olarak bu planda önerilmiş olan seyahat acenteleri eğitimi sırasında ve kısmen sonrasında tespit edilmelidir. Zira bu eğitim sırasında bölge içi paket turların yapısı, belirlenebilecek ve bu da tanıtımı yönlendirecektir. Gene aynı çalışma sırasında üretilen paketlerin pazarlama stratejileri de netleşecektir. Ancak KOP İdaresine işin eğitim (pazarlama tanıtımı dahil) safhasında nelerin ele alınacağına ilişkin bir görüş oluşturması maksadıyla özel olarak yapılan bir taslak çalışma ekte sunulmaktadır. Bu çalışma master planın bağlayıcı bir parçası olarak yorumlanmamalıdır.

2. MARKALAMA TANITIM VE PAZARLAMA

Markalama tanıtım ve pazarlama turizm sektöründe ziyaretçi sayısını arttırmak için mutlaka yapılması gereken vazgeçilmez bir üçlü bütündür. Ancak bu bütünün uygulaması ülkemizde farklı kurum veya kuruluşlarca yapılmakta sonuç olarak bu çalışma bütününden tam olarak verim alınmamaktadır.

Turizm sektöründe markalama uzun süreli ara vermeden devam eden dolayısı ile zihinlerde devamlı kalacak bir etki yaratan tanıtım biçimidir. Bu tanıtımda ya imaj ya da en önemli tek kaynak kullanılır. Günümüzde Aksaray, Niğde ve Karaman'ın Türk tüketicisi gözünde marka değeri yok denecek düzeydedir. Aksaray'ın az bilinen markası İhlara, Niğde'nin ise Aladağ'dır. Her iki kaynağında ziyaretçi sayısı düşüktür. Karaman'ın marka değeri ne imaj ne de kaynak açısından yoktur. Buna karşılık Konya, Mevlana gibi ulusal ve uluslararası bir marka değerine sahiptir. Diğer yandan planlama alanına bitişik Kapadokya da marka açısından aynı değerdedir. Kapadokya turlarının önemli bir kesimi Antalya kaynaklı olup geçişler Konya üzerinden olmaktadır.

Antalya da kendi başına bir dünya markasıdır. İki dünya markasının geçiş yolu üzerinde yer alan, kendi bünyesinde de bir adet dünya markası bulunduran planlama alanında markalama çalışması dikkatle yönlendirilmelidir.

Niğde markalamasının ağırlıkla Aladağlar ve Çiftahan Kaplıcası'na, Aksaray markalamasının ilk önce İhlara'ya daha sonra Güzelyurt'a, Karaman markalamasının ise Ermenek'e yönlendirilmesi en yüksek verimi temin edebilecektir. Konya markalama çalışmasında Mevlana'nın en ön planda tutulması şarttır. Yukarıda belirtilen değerler markalamada lokomotif niteliğinde olmalıdır.

Markalamanın sadece kamu tarafından yapılacağı açık bir gerçektir. Planlama dönemi içinde turizm sektöründen gelir elde edecek hiçbir özel sektör aktörü doğrudan

KONYA OVASI PROJESİ TURİZM MASTER PLANI

(Aksaray, Karaman, Konya, Niğde)

kendisine dönmeyecek bir markalama yatırımına gitmeyecektir. Bu nedenle markalama çalışmasının KOP İdaresince yapılması özellikle önerilmektedir. Bu çalışmanın yerel idarelere bırakılması halinde yukarıda her il için önerilen önceliklere uyum sağlanamaması ihtimali çok yüksektir.

Tanıtım ve pazarlama ülkemizde temel olarak turizm fuarlarında yapılmakta illeri bir bütün olarak tanıtan kamu stantları pazarlama yapmamakta, pazarlama yapan kuruluşlar ise (genellikle oteller) sadece kendilerini tanıtmaktadırlar. Sonuç verim düşüklüğüdür. Yerel turizm acenteleri ağırlıkla uçak bileti satmakta veya hac yolculuğu organize etmekte olup bölgeye tur getiren firma sayısı son derece düşüktür. (Bu durum Ankara-İstanbul-İzmir dışında bütün illerimizin ortak sorunudur)

Planlama alanındaki tanıtım pazarlama sorunu sadece. Turizm açısından en güçlü il olan Konya'da derinlemesine incelenmiş ve aşağıdaki sonuçlar elde edilmiştir.

- Turizm acenteleri kendi tanıtımlarını dahi ancak sınırlı olarak yapabilmektedir. Kaynak tanıtımı yapan firma yoktur.
- Turizm acentelerinin hiçbirinin temel turist doğurgan illerimizde ofisi yoktur (Bölgeye gelecek iç turistlerin ilk müracaat ettikleri acente ise oturdukları illeri içindeki acentelerdir).
- Yerel acentelerin çok sınırlı bir kesimi İstanbul ve Ankara acentelerinin bölgeye getirecekleri turların (handling) işlerini yapmaktadır.
- Turistik eşya ve yemek satışlarından acentelere ödenen komisyonlar düşüktür (Ülkenin güneş, deniz turizmi yapan kesimleri de ödenenlerin yaklaşık %25 i).
- Yerel acenteler tur düzenleyecekleri zaman yerel oteller acentelere bölge dışı acentelere verdikleri fiyattan (veya kapora talebinden) farklı davranabilmektedir. Bunun sebebi ekonomik ve tanıtım potansiyeli açısından yerel acentelerin zayıf olmaları ve turu gerçekleştirme ihtimalinin düşüklüğüdür.
- Yerel acentelerin hiç birinin yurtdışı ofisi yoktur.

Bölgeye tur getirebilecek tek profesyonel kuruluş seyahat acenteleridir. Günümüzde bölge dışından kaynaklanan temel talebin olduğu üç büyük kentimizde ki acenteler müşteriye yakınlığı nedeniyle yerel acentelere göre avantajlıdır. Ayrıca bu acenteler ekonomik açıdan da güçlü oldukları için yerel otellerden daha avantajlı fiyat alabilmektedir. Bütün bunlara rağmen gazete ilanları incelenince İstanbul çıkışlı dahi olsa bölge için tek bir adet bile tur tanıtımına rastlanılmamaktadır.

KONYA OVASI PROJESİ TURİZM MASTER PLANI

(Aksaray, Karaman, Konya, Niğde)

Tur tanıtımlarının tamamına yakın bölümü yurt dışı seyahatlere yöneliktir. Zira bu turlardaki karlılık iç pazara nazaran daha yüksektir.

Bu sarmaldan çıkışın tek yolu yerel seyahat şirketlerini ilk önce paket tur üretme konusunda eğitmek ve bu eğitimden geçmiş şirketleri, organize ettikleri tur tamamlandıktan sonra belirli oranda desteklemektir. Planlama alanında bu eğitimi verebilecek tek kuruluş KOP İdaresi, finansal desteği sağlayacak kuruluşlar ise Mevlana ve Ahiler ajanslarıdır.

Bu master planda önerilen fiziki yatırımların (Ermenek hariç) hiçbiri özel bir pazarlama gayreti olmadan bölge turizminin gelişiminde etkili olamayacaktır. Yapılacak yatırımlar yeni kapasiteler yaratmaktan çok mevcut kapasitelerin (veya kaynakların) kullanım konfor düzeyini yükseltici niteliktedir. Sorun bu kaynakları daha yüksek düzeyde pazarlayabilmektir. Bu nedenle yerel seyahat acentelerin düzenledikleri tur başına mali olarak desteklenmesi master planın en öncelikli eylem konusudur.

3. UYGULAMA ÖNERİLERİ

3.1. UYGULAMA STRATEJİLERİ

Turizm sektörünü ilgilendiren pek çok konunun gerçekleştirilmesi için muhtelif kamu kuruluşların tam bir koordinasyon içinde çalışma gereği vardır. Ancak ülkemizdeki geçmiş tecrübelerden izlenebildiği gibi bu koordinasyonu temin etmek her zaman mümkün olamamaktadır. Bu durum çoğu zaman atıl kapasiteler yaratılması ile sonuçlanmaktadır. Ülkemizde her kamu kurumu kendi açısından yatırımlarını gerek zaman gerekse mekan açılarından planlamakta, turizm planlamasından gelen kararlar kendi planlarında yer almadığı zaman bu kararları ya uygulamamakta ya da gecikerek uygulamaktadır.

Önerilen turizm yatırımlarının çoğunlukla birden fazla kamu kuruluşunu ilgilendirmesi ve plan kararlarının bu kuruluşları bağlamaması, koordinasyon konusunun öneminin bir kere daha vurgulanmasını gerekli kılmaktadır. Uygulama koordinasyonu şüphesiz ki planın sahibi KOP İdaresinin görevi ve sorumluluğundadır.

Bu nedenle KOP İdaresinin planda önerilen konuların hangilerini bizzat kendisinin uygulayacağı, hangilerinin ise sadece koordinasyonunu yapacağını baştan dikkatle planlaması gereklidir. Eylem planının uygulama sorumluları sütununda belirtilen sorumlu uygulama kuruluşları tanımları ülkemiz idari yapısında belirtilen esaslar çerçevesinde belirlenmiştir. Ancak her konuda uygulama ülkemiz idari yapısı çerçevesinde olmayabilir. Pek çok durumda finansmanı sağlamak kaydı ile uygulamalar idari yapıda belirtilen kuruluşları izni veya koordinasyonu çerçevesinde başka kurumlar tarafından da yapılabilmektedir. Bu nedenle KOP İdaresi elindeki

BARLAS İMAR PLANLAMA MÜŞAVİRLİK LTD.ŞTİ

KONYA OVASI PROJESİ TURİZM MASTER PLANI

(Aksaray, Karaman, Konya, Niğde)

finansman kaynakları ve uzman personeli dikkate alarak önemli gördüğü plan kararlarını bizzat kendisi gerçekleştirebilir.

Plan uygulaması sırasında KOP İdaresi koordinasyon konusunda ne kadar aktif davranırsa davranışın uygulamada asgari olarak zamanlama tutarsızlığı olabilecektir. Bu gerçeği ülkenin geçirdiği geçmiş tecrübelerden kolayca görebilmek mümkündür. Bu nedenle finansmanın dolayısı ile iş akış ve detay proje kontrolünün tek elden yönetildiği yatırım konularında KOP İdaresi seçici olarak işi sahiplenmeli ve baştan sona kadar giderek süresi içinde tam bitmiş uygulamalar elde edebilmelidir.

3.2. KRİZ ORTAMINDA EYLEM PLANINDAKİ DEĞİŞİMLER

Turizm sektöründe kriz turist sayısındaki beklenmeyen ani düşüş olarak tanımlanabilir. Bu düşüşün nedeni, ekonomik olabileceği gibi ülke içi veya uluslar arası ilişkilerden kaynaklanan diğer sebeplerden de olabilir. Bazı durumlarda krizin nedeni sadece planlama alanı içindeki nedenlere de bağlı olabilmektedir.

Turizm sektörü krizden en çok etkilenen dolayısı ile çok kırılgan bir sektördür. Bunun temel nedeni kişisel harcamalarda turizm harcamalarının en kolay vazgeçilebilecek harcamalardan biri olmasıdır. Kişi turizm harcamalarını keyfi olarak kısabileceği gibi gene keyfi olarak destinasyonunu da değiştirebilir.

Plan kararlarının uygulanması sırasında sektörde oluşabilecek krizlere karşı uygulayıcının eylem planında ortama uyum sağlayacak değişimlere gitmesi kaçınılmazdır. Değişim kararlarının verilmesi sırasında;

- Krizin sektörü hangi boyutta etkilediği
- Sektörün hangi alt kesimlerini etkilediği (mekânsal ve türel olarak)
- Kriz sebebinin ne kadar bir sürede ortadan kalkacağını belirlemesi ve eylem planında uygun değişiklikler yapması gerekecektir.

Bu nedenle eylem planının esnek olması gereklidir. Ancak plan uygulama döneminde herhangi bir krizin çıkıp çıkmayacağı, çıkarsa nerede çıkacağı ve süresi bugünden bilinemeyeceği için eylem planı, mevcut konjonktürün plan uygulama dönemi içinde de devam edeceği varsayımı üzerine hazırlanacaktır. Plan uygulaması döneminde çıkabilecek olası krizlerin detay projelendirme ve uygulama çalışmalarının yatırım programını etkilemesi uzak bir ihtimal olarak görülmektedir. Buna karşılık kriz senaryosunda markalama tanıtım ve pazarlama stratejilerinin zamanlamanın veya tanıtım pazarlamanın yöneleceği mekânların değiştirilmesi söz konusu olabilecektir.

Planda önerilen eylemlerin zamanlamasını, sorumlu kuruluşlarını ve finansmanlarını içeren eylem planı aşağıda Tablo 67'de verilmektedir.

KONYA OVASI PROJESİ TURİZM MASTER PLANI
(Aksaray, Karaman, Konya, Niğde)

Tablo 67: Planda Önerilen Eylemlerin Zamanlamasını, Sorumlu Kuruluşlarını ve Finansmanları

PLANLAMA KARARLARI EYLEMLER / SORUMLU KURULUŞLAR	YILLAR			
	2016-2017	2018-2019	2020-2021	2022-2023
<p>GÜZELYURT TURİZM ODAĞI</p> <ul style="list-style-type: none"> • KOP BKİ • Güzelyurt Belediyesi • Kültür Ve Turizm Bakanlığı • Ahiler Kalkınma Ajansı <p>Finansman:</p> <ul style="list-style-type: none"> • KOP BKİ • Özel Teşebbüs 	<ul style="list-style-type: none"> • Yerleşmenin koruma planının yenilenerek tarihi yapıların turizm amaçlı olarak kullanımını hedefleyen bir plan geliştirilmesi • Manastır Vadisi kaya yerleşmelerde güçlendirme ve temizleme işlerinin yapılması • Sulama göleti çevresi mesire alanı planlanması 	<ul style="list-style-type: none"> • Plan kararları doğrultusunda restorasyon ve sokak sağlıklılaştırma yapılması • Manastır Vadisi kaya yerleşmelerde güçlendirme ve temizleme işlerinin yapılması 	<ul style="list-style-type: none"> • Plan kararları doğrultusunda restorasyon ve sokak sağlıklılaştırma yapılması • Manastır Vadisi kaya yerleşmeleri çevre düzenlemesi yapılması ve ziyaretçilere açılması • Sulama göleti çevresi mesire alanı yapılması • Markalaşma, tanıtım ve pazarlama faaliyetleri 	<ul style="list-style-type: none"> • Markalaşma, tanıtım ve pazarlama faaliyetleri

BARLAS İMAR PLANLAMA MÜŞAVİRLİK LTD.ŞTİ

KONYA OVASI PROJESİ TURİZM MASTER PLANI
(Aksaray, Karaman, Konya, Niğde)

Tablo 67: Planda Önerilen Eylemlerin Zamanlamasını, Sorumlu Kuruluşlarını ve Finansmanları (Devam)

PLANLAMA KARARLARI EYLEMLER / SORUMLU KURULUŞLAR	YILLAR			
	2016-2017	2018-2019	2020-2021	2022-2023
<p style="text-align: center;">IHLARA VADİSİ</p> <ul style="list-style-type: none">• KOP BKİ• Tabiat Varlıklarını Koruma Genel Müdürlüğü• İl Kültür ve Turizm Müdürlüğü• Aksaray İl Özel İdaresi• Ahiler Kalkınma Ajansı <p>Finansman:</p> <ul style="list-style-type: none">• KOP BKİ• Ahiler Kalkınma Ajansı• Aksaray İl Özel İdaresi	<ul style="list-style-type: none">• Vadi boyunca riskli alanların tespiti ve önlemlerin alınması• Vadi ana girişi ve vadiye iniş-çıkış projesinin yapılması• Vadi içi yaya yolu yapılması• Vadide bulunan kiliselerde koruma, temizlik ve aydınlatma sistemlerinin yapılması• Selime Katedrali kamulaştırma işlemi	<ul style="list-style-type: none">• Vadi ana girişi ve vadiye iniş-çıkışın inşa edilmesi• Selime Katedrali çevre düzenlemesinin yapılması	<ul style="list-style-type: none">• Markalaşma, tanıtım ve pazarlama faaliyetleri	<ul style="list-style-type: none">• Markalaşma, tanıtım ve pazarlama faaliyetleri

BARLAS İMAR PLANLAMA MÜŞAVİRLİK LTD.ŞTİ

KONYA OVASI PROJESİ TURİZM MASTER PLANI
(Aksaray, Karaman, Konya, Niğde)

Tablo 67: Planda Önerilen Eylemlerin Zamanlamasını, Sorumlu Kuruluşlarını ve Finansmanları (Devam)

PLANLAMA KARARLARI EYLEMLER / SORUMLU KURULUŞLAR	YILLAR			
	2016-2017	2018-2019	2020-2021	2022-2023
<p>ACEM HÖYÜK</p> <ul style="list-style-type: none"> • Aksaray İl Özel İdaresi • İl Kültür ve Turizm Müdürlüğü • Kazı Başkanlığı <p>Finansman:</p> <ul style="list-style-type: none"> • Aksaray İl Özel İdaresi 	<ul style="list-style-type: none"> • Acem Höyük Koruma Amaçlı İmar Planı ve çevre düzenleme projesi yapılması 	<ul style="list-style-type: none"> • Kazı alanı çevre düzenlemesinin yapılması 	<ul style="list-style-type: none"> • Tanıtım ve pazarlama faaliyetleri 	
<p>AKSARAY HANLARI</p> <p>Vakıflar Bölge Müdürlüğü</p> <p>Finansman:</p> <p>Özel Teşebbüs</p>	<ul style="list-style-type: none"> • Ağzıkarahan çevre düzenlemesi ve otopark yapılması • Alayhan çevre düzenlemesi ve işletmeciye verilmesi 			
<p>AŞIKLI HÖYÜK</p> <ul style="list-style-type: none"> • Aksaray İl Özel İdaresi • İl Kültür ve Turizm Müdürlüğü <p>Finansman:</p> <ul style="list-style-type: none"> • Aksaray İl Özel İdaresi 	<ul style="list-style-type: none"> • Tanıtım ve pazarlama faaliyetleri 			

BARLAS İMAR PLANLAMA MÜŞAVİRLİK LTD.ŞTİ

KONYA OVASI PROJESİ TURİZM MASTER PLANI
(Aksaray, Karaman, Konya, Niğde)

Tablo 67: Planda Önerilen Eylemlerin Zamanlamasını, Sorumlu Kuruluşlarını ve Finansmanları (Devam)

PLANLAMA KARARLARI EYLEMLER / SORUMLU KURULUŞLAR	YILLAR			
	2016-2017	2018-2019	2020-2021	2022-2023
<p style="text-align: center;">ÇANLI KİLİSE</p> <ul style="list-style-type: none"> • KOP BKİ • Aksaray İl Özel İdaresi • Kültür ve Turizm Bakanlığı <p>Finansman: KOP BKİ Aksaray İl Özel İdaresi</p>	<ul style="list-style-type: none"> • Kazı ve temizlik çalışmaları • Bizans Dönemi kilisenin restore edilmesi • Çevre düzenleme projesi, hazırlanması 	<ul style="list-style-type: none"> • Ihlara Vadisi yolu ile olan bağlantı yolunun iyileştirilmesi • Çevre düzenleme çalışmalarının yapılması 	<ul style="list-style-type: none"> • Tanıtım ve pazarlama faaliyetleri 	
<p style="text-align: center;">GAZİEMİR YER ALTI ŞEHİRİ</p> <ul style="list-style-type: none"> • Aksaray İl Özel İdaresi • İl Kültür ve Turizm Müdürlüğü <p>Finansman: Aksaray İl Özel İdaresi</p>	<ul style="list-style-type: none"> • Çevre düzenlemesinin yenilenmesi 	<ul style="list-style-type: none"> • Tanıtım ve pazarlama faaliyetleri 		
<p style="text-align: center;">HASAN DAĞI KIŞ SPORLARI MERKEZİ</p> <ul style="list-style-type: none"> • Aksaray İl Özel İdaresi • İl Kültür ve Turizm Müdürlüğü • Ahiler Kalkınma Ajansı <p>Finansman: • Aksaray İl Özel İdaresi • Ahiler Kalkınma Ajansı • Özel Teşebbüs</p>	<ul style="list-style-type: none"> • Meteoroloji istasyonu kurulması • Mevcut tesisin çalışır duruma getirilmesi 	<ul style="list-style-type: none"> • Meteoroloji verilerinin alınmasına devam edilmesi • Planların revize edilmesi ve plan uygulaması 	<ul style="list-style-type: none"> • Meteorolojik veriler ve turist potansiyeline göre yeni mekanik tesis ve sosyal tesislerin yapılması 	<ul style="list-style-type: none"> • Tanıtım ve pazarlama faaliyetleri

BARLAS İMAR PLANLAMA MÜŞAVİRLİK LTD.ŞTİ

KONYA OVASI PROJESİ TURİZM MASTER PLANI
(Aksaray, Karaman, Konya, Niğde)

Tablo 67: Planda Önerilen Eylemlerin Zamanlamasını, Sorumlu Kuruluşlarını ve Finansmanları (Devam)

PLANLAMA KARARLARI EYLEMLER / SORUMLU KURULUŞLAR	YILLAR			
	2016-2017	2018-2019	2020-2021	2022-2023
<p>KIZIL KİLİSE</p> <ul style="list-style-type: none"> • Aksaray İl Özel İdaresi • İl Kültür ve Turizm Bakanlığı <p>Finansman:</p> <ul style="list-style-type: none"> • KOP BKİ 	<ul style="list-style-type: none"> • Kilisenin restore edilmesi • Çevre düzenleme projesi, hazırlanması 	<ul style="list-style-type: none"> • Çevre düzenleme çalışmalarının yapılması 	<ul style="list-style-type: none"> • Tanıtım ve pazarlama faaliyetleri 	
<p>SARATLI YER ALTI ŞEHİRİ</p> <ul style="list-style-type: none"> • Saratlı Belediyesi • İl Kültür ve Turizm Müdürlüğü <p>Finansman:</p> <ul style="list-style-type: none"> • Saratlı Belediyesi 	<ul style="list-style-type: none"> • Çevre düzenlemesinin yenilenmesi 	<ul style="list-style-type: none"> • Tanıtım ve pazarlama faaliyetleri 		
<p>YÜKSEK KİLİSE</p> <ul style="list-style-type: none"> • Güzelyurt Belediyesi • Kültür ve Turizm Bakanlığı <p>Finansman:</p> <ul style="list-style-type: none"> • KOP BKİ 	<ul style="list-style-type: none"> • Kilisenin restore edilmesi • Çevre düzenleme projesi, hazırlanması 	<ul style="list-style-type: none"> • Çevre düzenleme çalışmalarının yapılması 	<ul style="list-style-type: none"> • Tanıtım ve pazarlama faaliyetleri 	

BARLAS İMAR PLANLAMA MÜŞAVİRLİK LTD.ŞTİ

KONYA OVASI PROJESİ TURİZM MASTER PLANI
(Aksaray, Karaman, Konya, Niğde)

Tablo 67: Planda Önerilen Eylemlerin Zamanlamasını, Sorumlu Kuruluşlarını ve Finansmanları (Devam)

PLANLAMA KARARLARI EYLEMLER / SORUMLU KURULUŞLAR	YILLAR			
	2016-2017	2018-2019	2020-2021	2022-2023
NARLIGÖL - ILISU TERMAL TURİZM MERKEZİ <ul style="list-style-type: none"> • KOP BKİ • Aksaray İl Özel İdaresi • Niğde İl Özel İdaresi • Kültür ve Turizm Bakanlığı Finansman: <ul style="list-style-type: none"> • KOP BKİ • Aksaray İl Özel İdaresi • Niğde İl Özel İdaresi • Özel Teşebbüs 	<ul style="list-style-type: none"> • Alt ölçekli planlama çalışmalarının yapılması 	<ul style="list-style-type: none"> • Plan uygulamasının yapılması 	<ul style="list-style-type: none"> • Tanıtım ve pazarlama faaliyetleri 	
ZİGA KAPLICALARI <ul style="list-style-type: none"> • Aksaray İl Özel İdaresi • İl Kültür ve Turizm Müdürlüğü Finansman: <ul style="list-style-type: none"> • Aksaray İl Özel İdaresi • Özel Teşebbüs 	<ul style="list-style-type: none"> • Tanıtım ve pazarlama faaliyetleri 	<ul style="list-style-type: none"> • Tanıtım ve pazarlama faaliyetleri 		
TUZ GÖLÜ <ul style="list-style-type: none"> • Tuz Gölü Alan Yönetimi • Aksaray İl Özel İdaresi • Konya Büyükşehir Belediyesi Finansman: <ul style="list-style-type: none"> • Tuz Gölü Alan Yönetimi 	<ul style="list-style-type: none"> • Kuş Gözlem İstasyonu yer seçimi • Ziyaretçi karşılama merkezi projelendirilmesi 	<ul style="list-style-type: none"> • Ziyaretçi karşılama merkezi yapılması 	<ul style="list-style-type: none"> • Tanıtım ve pazarlama faaliyetleri 	

BARLAS İMAR PLANLAMA MÜŞAVİRLİK LTD.ŞTİ

KONYA OVASI PROJESİ TURİZM MASTER PLANI
(Aksaray, Karaman, Konya, Niğde)

Tablo 67: Planda Önerilen Eylemlerin Zamanlamasını, Sorumlu Kuruluşlarını ve Finansmanları (Devam)

PLANLAMA KARARLARI EYLEMLER / SORUMLU KURULUŞLAR	YILLAR			
	2016-2017	2018-2019	2020-2021	2022-2023
<p style="text-align: center;">ERMENEK</p> <ul style="list-style-type: none"> • KOP BKİ • Ermenek Belediyesi • İl Kültür Turizm Müdürlüğü <p>Finansman:</p> <ul style="list-style-type: none"> • KOP BKİ • Ermenek Belediyesi 	<ul style="list-style-type: none"> • Ermenek alt bölgesi bütüncül planlamasının yapılması • Ermenek Barajı üzerine 2 adet iskele yapılması • Santral Parkın yeniden düzenlenmesi • Kayaönü Mağarası çevre düzenlemesi • Bozdağ Kayak Alanı planlaması ve alanın faal duruma getirilmesi 	<ul style="list-style-type: none"> • Ermenek alt bölgesi bütüncül planı uygulamasının yapılması • Markalaşma, tanıtım ve pazarlama faaliyetleri 	<ul style="list-style-type: none"> • Markalaşma, tanıtım ve pazarlama faaliyetleri 	
<p style="text-align: center;">KARAMAN MÜZESİ</p> <ul style="list-style-type: none"> • Kültür Turizm Bakanlığı • Karaman İl Özel İdaresi <p>Finansman:</p> <ul style="list-style-type: none"> • Kültür ve Turizm Bakanlığı • Karaman İl Özel İdaresi 	<ul style="list-style-type: none"> • Karaman Müze binasının ve teşhir salonlarının yenilenmesi 			

BARLAS İMAR PLANLAMA MÜŞAVİRLİK LTD.ŞTİ

KONYA OVASI PROJESİ TURİZM MASTER PLANI
(Aksaray, Karaman, Konya, Niğde)

Tablo 67: Planda Önerilen Eylemlerin Zamanlamasını, Sorumlu Kuruluşlarını ve Finansmanları (Devam)

PLANLAMA KARARLARI EYLEMLER / SORUMLU KURULUŞLAR	YILLAR			
	2016-2017	2018-2019	2020-2021	2022-2023
MANAZAN MAĞARALARI <ul style="list-style-type: none"> • Mevlana Kalkınma Ajansı Karaman İl Özel İdaresi • Karaman Müzesi Finansman: <ul style="list-style-type: none"> • Mevlana Kalkınma Ajansı • KOP BKİ 	<ul style="list-style-type: none"> • Mağaralarda kazı ve temizlik çalışmaları • Mağaraların iç ışıklandırılmasının yapılması 	<ul style="list-style-type: none"> • Tanıtım ve pazarlama faaliyetleri 	<ul style="list-style-type: none"> • Tanıtım ve pazarlama faaliyetleri 	
TAŞKALE <ul style="list-style-type: none"> • KOP BKİ • Karaman İl Özel İdaresi • Kültür ve Turizm Bakanlığı Finansman: <ul style="list-style-type: none"> • Karaman İl Özel İdaresi • KOP BKİ 	<ul style="list-style-type: none"> • Taşkale Koruma Amaçlı İmar Planı hazırlanması • Sokak sağlıklaştırma projelerinin hazırlanması 	<ul style="list-style-type: none"> • Tahıl ambarları çevre düzenlemesi yapılması • Sokak sağlıklaştırma yapılması 	<ul style="list-style-type: none"> • Tanıtım ve pazarlama faaliyetleri 	
GÜRLÜK MESİRE YERİ <ul style="list-style-type: none"> • Karaman İl Özel İdaresi Finansman: <ul style="list-style-type: none"> • Karaman İl Özel İdaresi 	<ul style="list-style-type: none"> • Mesire alanı düzenleme projesinin hazırlanması 	<ul style="list-style-type: none"> • Projeye göre alanın düzenlemesinin yapılması 	<ul style="list-style-type: none"> • Tanıtım ve pazarlama faaliyetleri 	

BARLAS İMAR PLANLAMA MÜŞAVİRLİK LTD.ŞTİ

KONYA OVASI PROJESİ TURİZM MASTER PLANI
(Aksaray, Karaman, Konya, Niğde)

Tablo 67: Planda Önerilen Eylemlerin Zamanlamasını, Sorumlu Kuruluşlarını ve Finansmanları (Devam)

PLANLAMA KARARLARI EYLEMLER / SORUMLU KURULUŞLAR	YILLAR			
	2016-2017	2018-2019	2020-2021	2022-2023
İNCESU MAĞARASI • Karaman İl Özel İdaresi Finansman: • Karaman İl Özel İdaresi	• Mağara içi yaya gezi yolunun ve ışıklandırmanın yenilenmesi	• Tanıtım ve pazarlama faaliyetleri	• Tanıtım ve pazarlama faaliyetleri	
DEĞLE ÖREN YERİ • Karaman İl Özel İdaresi • Karaman Müzesi Finansman: • Karaman İl Özel İdaresi • KOP BKİ • Mevlana Kalkınma Ajansı	• Ören yeri kazı ve temizlik çalışmaları • Çevre düzenleme projesinin hazırlanması	• Ören yeri kazı ve temizlik çalışmaları • Çevre düzenlemesinin yapılması	• Tanıtım ve pazarlama faaliyetleri	
BAŞDAĞ KALESİ VE ASKERİ YAPILAR • Karaman İl Özel İdaresi Finansman: • Karaman İl Özel İdaresi	• Kaleye giden yolun belirli kısımlarına sanat yapısı yapılması			

BARLAS İMAR PLANLAMA MÜŞAVİRLİK LTD.ŞTİ

KONYA OVASI PROJESİ TURİZM MASTER PLANI
(Aksaray, Karaman, Konya, Niğde)

Tablo 67: Planda Önerilen Eylemlerin Zamanlamasını, Sorumlu Kuruluşlarını ve Finansmanları (Devam)

PLANLAMA KARARLARI EYLEMLER / SORUMLU KURULUŞLAR	YILLAR			
	2016-2017	2018-2019	2020-2021	2022-2023
KARADAĞ YILKI ATLARI • Karaman İl Özel İdaresi Finansman: • Karaman İl Özel İdaresi	• Yılkı atları gözlem terası yapılması	• Tanıtım ve pazarlama faaliyetleri		
BİNBİR KİLİSE • Karaman İl Özel İdaresi • Karaman Müzesi • Kültür ve Turizm Bakanlığı Finansman: • Karaman İl Özel İdaresi	• Ören yeri kazı ve temizlik çalışmaları	• Ören yeri kazı ve temizlik çalışmaları	• Köy yerleşim alanı içindeki kilisenin restorasyonu	• Tanıtım ve pazarlama faaliyetleri
GÖDET SAKLI CENNET • Karaman İl Özel İdaresi • Karaman Müzesi Finansman: • Karaman İl Özel İdaresi	• Mesire alanının düzenlemesinin yapılması	• Mağaralara çıkış yolu düzenlemesi		

KONYA OVASI PROJESİ TURİZM MASTER PLANI
(Aksaray, Karaman, Konya, Niğde)

Tablo 67: Planda Önerilen Eylemlerin Zamanlamasını, Sorumlu Kuruluşlarını ve Finansmanları (Devam)

PLANLAMA KARARLARI EYLEMLER / SORUMLU KURULUŞLAR	YILLAR			
	2016-2017	2018-2019	2020-2021	2022-2023
MEVLEVİ KÖYÜ PROJESİ <ul style="list-style-type: none"> • KOP BKİ • Konya Büyükşehir Belediyesi • Meram Belediyesi Finansman: <ul style="list-style-type: none"> • KOP BKİ 	<ul style="list-style-type: none"> • Mevlevi Köyü projesinin tamamlanması 	<ul style="list-style-type: none"> • İmar planı ve proje hazırlanması 	<ul style="list-style-type: none"> • Mevlevi Köyü inşası 	<ul style="list-style-type: none"> • Tanıtım ve pazarlama faaliyetleri
AKŞEHİR <ul style="list-style-type: none"> • KOP BKİ • Akşehir Belediyesi • Konya Büyükşehir Belediyesi • Karayolları Genel Müdürlüğü Finansman: KOP BKİ <ul style="list-style-type: none"> • Akşehir Belediyesi • Konya Büyükşehir Belediyesi • Karayolları Genel Müdürlüğü 	<ul style="list-style-type: none"> • Koruma Amaçlı İmar planı Revizyonunun tamamlanması • Nasreddin Hoca Mizah Kenti Projesinin tamamlanması • Sokak sağlıklaştırma ve restorasyon çalışmalarının yapılması • Ankara - Ilgın- Akşehir Karayolu'nun duble yol haline getirilmesi 	<ul style="list-style-type: none"> • Koruma planı ve mizah kenti projelerinin kararlarını uygulanması • Mizah müzesi, tararım atölyeleri, yaşam sokakları oluşturulması • Arasta'nın yöresel ürün ve el sanatları satış merkezi haline getirilmesi 	<ul style="list-style-type: none"> • Koruma planı ve mizah kenti projelerinin kararlarını uygulanması • Markalaşma, tanıtım ve pazarlama faaliyetleri 	<ul style="list-style-type: none"> • Markalaşma, tanıtım ve pazarlama faaliyetleri

BARLAS İMAR PLANLAMA MÜŞAVİRLİK LTD.ŞTİ

KONYA OVASI PROJESİ TURİZM MASTER PLANI
(Aksaray, Karaman, Konya, Niğde)

Tablo 67: Planda Önerilen Eylemlerin Zamanlamasını, Sorumlu Kuruluşlarını ve Finansmanları (Devam)

PLANLAMA KARARLARI EYLEMLER / SORUMLU KURULUŞLAR	YILLAR			
	2016-2017	2018-2019	2020-2021	2022-2023
BEYŞEHİR <ul style="list-style-type: none">• KOP BKİ• Konya Büyükşehir Belediyesi• Beyşehir Belediyesi• Doğa Koruma ve Milli Parklar Genel Müdürlüğü• Kültür ve Turizm Bakanlığı Finansman: <ul style="list-style-type: none">• KOP BKİ• Konya Büyükşehir Belediyesi	<ul style="list-style-type: none">• Milli park uzun devreli gelişim planı hazırlanması• Karaburun Plajı Rekreasyon projesi hazırlanması• Beyşehir iskelesinin yapılması	<ul style="list-style-type: none">• Rekreasyon alanı yapılması• Yüzer iskelelerin yapılması	<ul style="list-style-type: none">• Markalaşma, tanıtım ve pazarlama faaliyetleri	<ul style="list-style-type: none">• Tekne turları ile ziyaret edilen adaların çevre düzenlemesinin yapılması
ÇATALHÖYÜK <ul style="list-style-type: none">• KOP BKİ• Konya Büyükşehir Belediyesi• İl Kültür Turizm Müdürlüğü Finansman: <ul style="list-style-type: none">• KOP BKİ• Konya Büyükşehir Belediyesi	<ul style="list-style-type: none">• Konya- Çatalhöyük yolu genişletme çalışması• Çatalhöyük misafir karşılama merkezi yapılması	<ul style="list-style-type: none">• Markalaşma, tanıtım ve pazarlama faaliyetleri	<ul style="list-style-type: none">• Markalaşma, tanıtım ve pazarlama faaliyetleri	

BARLAS İMAR PLANLAMA MÜŞAVİRLİK LTD.ŞTİ

KONYA OVASI PROJESİ TURİZM MASTER PLANI
(Aksaray, Karaman, Konya, Niğde)

Tablo 67: Planda Önerilen Eylemlerin Zamanlamasını, Sorumlu Kuruluşlarını ve Finansmanları (Devam)

PLANLAMA KARARLARI EYLEMLER / SORUMLU KURULUŞLAR	YILLAR			
	2016-2017	2018-2019	2020-2021	2022-2023
<p>KİLİSTRA</p> <ul style="list-style-type: none"> • KOP BKİ • Konya Büyükşehir Belediyesi • Meram Belediyesi • Kültür ve Turizm Bakanlığı • Konya Müze Müdürlüğü <p>Finansman: KOP BKİ</p> <ul style="list-style-type: none"> • Konya Büyükşehir Belediyesi • Meram Belediyesi 	<ul style="list-style-type: none"> • Kazı ve temizlik çalışmalarının yapılması • Çevre düzenleme projesinin yapılması • Gökyurt Evleri güçlendirme çalışması yapılması 	<ul style="list-style-type: none"> • Çevre düzenlemesinin yapılması • Gökyurt Evleri restorasyonu ve sokak sağlıklılaştırma yapılması 	<ul style="list-style-type: none"> • Tanıtım ve pazarlama faaliyetleri 	<ul style="list-style-type: none"> • Kilitira misafir karşılama merkezi yapılması • Tanıtım ve pazarlama faaliyetleri
<p>DERBENT KIŞ SPORLARI MERKEZİ</p> <ul style="list-style-type: none"> • KOP BKİ • Konya Büyükşehir Belediyesi • Derbent Belediyesi <p>Finansman:</p> <ul style="list-style-type: none"> • KOP BKİ • Konya Büyükşehir Belediyesi • Özel Teşebbüs 	<ul style="list-style-type: none"> • Kış sporları merkezi planlama çalışmaları 	<ul style="list-style-type: none"> • Mekanik tesisler ve sosyal tesislerin yapılması 	<ul style="list-style-type: none"> • Tanıtım ve pazarlama faaliyetleri 	<ul style="list-style-type: none"> • Potansiyel olması halinde konaklama tesislerinin yapılması

BARLAS İMAR PLANLAMA MÜŞAVİRLİK LTD.ŞTİ

KONYA OVASI PROJESİ TURİZM MASTER PLANI
(Aksaray, Karaman, Konya, Niğde)

Tablo 67: Planda Önerilen Eylemlerin Zamanlamasını, Sorumlu Kuruluşlarını ve Finansmanları (Devam)

PLANLAMA KARARLARI EYLEMLER / SORUMLU KURULUŞLAR	YILLAR			
	2016-2017	2018-2019	2020-2021	2022-2023
<p>ILGIN TERMAL TURİZM MERKEZİ</p> <ul style="list-style-type: none"> • KOP BKİ • Konya Büyükşehir Belediyesi • Ilgın Belediyesi • Kültür ve Turizm Bakanlığı • Karayolları Genel Müdürlüğü <p>Finansman:</p> <ul style="list-style-type: none"> • KOP BKİ • Konya Büyükşehir Belediyesi • Ilgın Belediyesi • Karayolları Genel Müdürlüğü • Özel Teşebbüs 	<ul style="list-style-type: none"> • Termal turizm merkezi imar planlarının hazırlanması • Ankara – Ilgın- Akşehir Karayolu'nun duble yol haline getirilmesi 	<ul style="list-style-type: none"> • Plan uygulamasının yapılarak yatırımcıya arsa temin edilmesi 	<ul style="list-style-type: none"> • Markalaşma, tanıtım ve pazarlama faaliyetleri 	<ul style="list-style-type: none"> • Markalaşma, tanıtım ve pazarlama faaliyetleri
<p>KONYA İLİ HANLARI</p> <ul style="list-style-type: none"> • Vakıflar Genel Müdürlüğü • Konya Büyükşehir Belediyesi <p>Finansman:</p> <ul style="list-style-type: none"> • Vakıflar Genel Müdürlüğü • Konya Büyükşehir Belediyesi 	<ul style="list-style-type: none"> • Zazadin Hanı çevre düzenlemesinin tamamlanması • Obruk Han çevre düzenlemesinin yapılması 	<ul style="list-style-type: none"> • Tanıtım ve pazarlama faaliyetleri 	<ul style="list-style-type: none"> • Tanıtım ve pazarlama faaliyetleri 	

BARLAS İMAR PLANLAMA MÜŞAVİRLİK LTD.ŞTİ

KONYA OVASI PROJESİ TURİZM MASTER PLANI
(Aksaray, Karaman, Konya, Niğde)

Tablo 67: Planda Önerilen Eylemlerin Zamanlamasını, Sorumlu Kuruluşlarını ve Finansmanları (Devam)

PLANLAMA KARARLARI EYLEMLER / SORUMLU KURULUŞLAR	YILLAR			
	2016-2017	2018-2019	2020-2021	2022-2023
EFLATUNPINAR SU ANITI • KOP Bölge Kalkınma İdaresi Başkanlığı Finansman: • KOP Bölge Kalkınma İdaresi Başkanlığı	• Anıta gelen ziyaretçilere yönelik otopark yapılması	• Tanıtım ve pazarlama faaliyetleri		
VASADA ANTİK KENTİ • Kültür ve Turizm Bakanlığı • Konya Büyükşehir Belediyesi Finansman: • Kültür ve Turizm Bakanlığı • Konya Büyükşehir Belediyesi	• Yön ve bilgilendirme levhaları konulması • Antik kent araştırma kazıları yapılması			

BARLAS İMAR PLANLAMA MÜŞAVİRLİK LTD.ŞTİ

KONYA OVASI PROJESİ TURİZM MASTER PLANI
(Aksaray, Karaman, Konya, Niğde)

Tablo 67: Planda Önerilen Eylemlerin Zamanlamasını, Sorumlu Kuruluşlarını ve Finansmanları (Devam)

PLANLAMA KARARLARI EYLEMLER / SORUMLU KURULUŞLAR	YILLAR			
	2016-2017	2018-2019	2020-2021	2022-2023
FASILLAR ANITI <ul style="list-style-type: none"> • Kültür ve Turizm Bakanlığı • Konya Büyükşehir Belediyesi Finansman: <ul style="list-style-type: none"> • Kültür ve Turizm Bakanlığı • Konya Büyükşehir Belediyesi 	<ul style="list-style-type: none"> • Anıtın yeni yapılacak olan Konya Arkeoloji Müzesine taşınması 			
KUBAD ABAD SARAYI <ul style="list-style-type: none"> • KOP BKİ • Kültür ve Turizm Bakanlığı • Konya Büyükşehir Belediyesi • Kazı Başkanlığı • Röleve Anıtlar Bölge Müdürlüğü Finansman: <ul style="list-style-type: none"> • KOP BKİ • Konya Büyükşehir Belediyesi 	<ul style="list-style-type: none"> • Kazı çalışmalarının devamı 	<ul style="list-style-type: none"> • Yüzer iskele yapılması • Kazı çalışmalarının yapılması • Kazı başkanlığının izni olan yapılarda restorasyon projelerinin hazırlanması 	<ul style="list-style-type: none"> • Kazı çalışmalarının yapılması • Kazı başkanlığının izni olan yapılarda restorasyon yapılması 	<ul style="list-style-type: none"> • Tanıtım ve pazarlama faaliyetleri • Kazı çalışmalarının yapılması

BARLAS İMAR PLANLAMA MÜŞAVİRLİK LTD.ŞTİ

KONYA OVASI PROJESİ TURİZM MASTER PLANI
(Aksaray, Karaman, Konya, Niğde)

Tablo 67: Planda Önerilen Eylemlerin Zamanlamasını, Sorumlu Kuruluşlarını ve Finansmanları (Devam)

PLANLAMA KARARLARI EYLEMLER / SORUMLU KURULUŞLAR	YILLAR			
	2016-2017	2018-2019	2020-2021	2022-2023
MEKE GÖLÜ <ul style="list-style-type: none">• KOP BKİ• Doğa Koruma ve Milli Parklar Genel Müdürlüğü Finansman: <ul style="list-style-type: none">• KOP BKİ	<ul style="list-style-type: none">• Gölün kurumasını önlemek amaçlı çalışmalar yapılması	<ul style="list-style-type: none">• Gölün kurumasını önlemek amaçlı çalışmalar yapılması	<ul style="list-style-type: none">• Gölün eski haline gelmesi halinde tanıtım ve pazarlama faaliyetleri yapılması	
ACIGÖL <ul style="list-style-type: none">• Konya Büyükşehir Belediyesi• Karapınar Belediyesi Finansman: <ul style="list-style-type: none">• Konya Büyükşehir Belediyesi	<ul style="list-style-type: none">• Mesire alanı amaçlı planlamanın yapılması	<ul style="list-style-type: none">• Mesire alanı düzenlemesinin yapılması		

BARLAS İMAR PLANLAMA MÜŞAVİRLİK LTD.ŞTİ

KONYA OVASI PROJESİ TURİZM MASTER PLANI
(Aksaray, Karaman, Konya, Niğde)

Tablo 67: Planda Önerilen Eylemlerin Zamanlamasını, Sorumlu Kuruluşlarını ve Finansmanları (Devam)

PLANLAMA KARARLARI EYLEMLER / SORUMLU KURULUŞLAR	YILLAR			
	2016-2017	2018-2019	2020-2021	2022-2023
SULUİN MAĞARASI <ul style="list-style-type: none">• KOP BKİ• Konya Büyükşehir Belediyesi• Derebucak Belediyesi• Mevlana Kalkınma Ajansı Finansman: <ul style="list-style-type: none">• KOP BKİ• Konya Büyükşehir Belediyesi	<ul style="list-style-type: none">• Rekreasyon projesi yapılması• Kamulaştırma yapılması	<ul style="list-style-type: none">• Rekreasyon alanı düzenlemesinin yapılması	<ul style="list-style-type: none">• Tanıtım ve pazarlama faaliyetleri	
GÖKSU ŞEALLESİ <ul style="list-style-type: none">• KOP BKİ• Konya Büyükşehir Belediyesi• Hadim Belediyesi Finansman: <ul style="list-style-type: none">• KOP BKİ• Konya Büyükşehir Belediyesi	<ul style="list-style-type: none">• Rekreasyon alanı düzenlemesinin yapılması	<ul style="list-style-type: none">• Tanıtım ve pazarlama faaliyetleri		

BARLAS İMAR PLANLAMA MÜŞAVİRLİK LTD.ŞTİ

KONYA OVASI PROJESİ TURİZM MASTER PLANI
(Aksaray, Karaman, Konya, Niğde)

Tablo 67: Planda Önerilen Eylemlerin Zamanlamasını, Sorumlu Kuruluşlarını ve Finansmanları (Devam)

PLANLAMA KARARLARI EYLEMLER / SORUMLU KURULUŞLAR	YILLAR			
	2016-2017	2018-2019	2020-2021	2022-2023
<p style="text-align: center;">İVRİZ</p> <ul style="list-style-type: none"> • KOP BKİ • Konya Büyükşehir Belediyesi • Halkapınar Belediyesi • Mevlana Kalkınma Ajansı <p>Finansman:</p> <ul style="list-style-type: none"> • KOP BKİ • Konya Büyükşehir Belediyesi 	<ul style="list-style-type: none"> • İvriz Barajı rekreasyon projesi yapılması • İvriz rekreasyon alanı düzenlemesinin bitirilmesi 	<ul style="list-style-type: none"> • İvriz Barajı rekreasyon alanı düzenlemesinin yapılması 	<ul style="list-style-type: none"> • Tanıtım ve pazarlama faaliyetleri 	
<p style="text-align: center;">SEYDİŞEHİR KUĞULUGÖL PARKI</p> <ul style="list-style-type: none"> • KOP BKİ • Konya Büyükşehir Belediyesi • Seydişehir Belediyesi <p>Finansman:</p> <ul style="list-style-type: none"> • KOP BKİ 	<ul style="list-style-type: none"> • Rekreasyon alanı içinde yerel ürünler satış sokağı oluşturulması 	<ul style="list-style-type: none"> • Tanıtım ve pazarlama faaliyetleri 		

BARLAS İMAR PLANLAMA MÜŞAVİRLİK LTD.ŞTİ

KONYA OVASI PROJESİ TURİZM MASTER PLANI
(Aksaray, Karaman, Konya, Niğde)

Tablo 67: Planda Önerilen Eylemlerin Zamanlamasını, Sorumlu Kuruluşlarını ve Finansmanları (Devam)

PLANLAMA KARARLARI EYLEMLER / SORUMLU KURULUŞLAR	YILLAR			
	2016-2017	2018-2019	2020-2021	2022-2023
KONYA KENT ORMANI • Konya Büyükşehir Belediyesi Finansman: • Konya Büyükşehir Belediyesi	• Kent Ormanı düzenlemesinin yenilenmesi			
DOĞANHISAR MESİRE ALANI • KOP BKİ • Konya Büyükşehir Belediyesi Doğanhisar Belediyesi Finansman: • KOP BKİ • Konya Büyükşehir Belediyesi	• Rekreasyon alanı düzenlemesinin yapılması	• Tanıtım ve pazarlama faaliyetleri		

BARLAS İMAR PLANLAMA MÜŞAVİRLİK LTD.ŞTİ

KONYA OVASI PROJESİ TURİZM MASTER PLANI
(Aksaray, Karaman, Konya, Niğde)

Tablo 67: Planda Önerilen Eylemlerin Zamanlamasını, Sorumlu Kuruluşlarını ve Finansmanları (Devam)

PLANLAMA KARARLARI EYLEMLER / SORUMLU KURULUŞLAR	YILLAR			
	2016-2017	2018-2019	2020-2021	2022-2023
<p>ALADAĞLAR MİLLİ PARKI</p> <ul style="list-style-type: none"> • KOP BKİ • Doğa Koruma ve Milli Parklar Genel Müdürlüğü • Niğde İl Özel İdaresi • Ahiler Kalkınma Ajansı <p>Finansman:</p> <ul style="list-style-type: none"> • KOP BKİ • Niğde İl Özel İdaresi • Ahiler Kalkınma Ajansı 	<ul style="list-style-type: none"> • Milli parkın bütüncül olarak uzun devreli gelişim planının hazırlanması 	<ul style="list-style-type: none"> • Uzun devreli gelişim planı kararlarına göre kamp alanları, tırmanış güzergahı düzenlemeleri, günübirlik tesis yapılması 	<ul style="list-style-type: none"> • Tanıtım ve pazarlama faaliyetleri 	<ul style="list-style-type: none"> • Tanıtım ve pazarlama faaliyetleri
<p>ÇİFTEHAN TERMAL TURİZM MERKEZİ</p> <ul style="list-style-type: none"> • KOP BKİ • Kültür ve Turizm Bakanlığı • Niğde İl Özel İdaresi • Ahiler Kalkınma Ajansı <p>Finansman:</p> <ul style="list-style-type: none"> • KOP BKİ • Niğde İl Özel İdaresi • Ahiler Kalkınma Ajansı • Özel Teşebbüs 	<ul style="list-style-type: none"> • Termal turizm merkezi imar planı revizyonu ve uygulaması • Termal sağlık kompleksi yapılması 	<ul style="list-style-type: none"> • Küçük işletmelerin daha nitelikli hizmet vermesine yönelik çalışmalar yapılması • Planla yeni tahsis edilebilecek arazilerin tahsise çıkarılması 	<ul style="list-style-type: none"> • Markalama, tanıtım ve pazarlama faaliyetleri 	<ul style="list-style-type: none"> • Markalama, tanıtım ve pazarlama faaliyetleri

BARLAS İMAR PLANLAMA MÜŞAVİRLİK LTD.ŞTİ

KONYA OVASI PROJESİ TURİZM MASTER PLANI
(Aksaray, Karaman, Konya, Niğde)

Tablo 67: Planda Önerilen Eylemlerin Zamanlamasını, Sorumlu Kuruluşlarını ve Finansmanları (Devam)

PLANLAMA KARARLARI EYLEMLER / SORUMLU KURULUŞLAR	YILLAR			
	2016-2017	2018-2019	2020-2021	2022-2023
GÜMÜŞLER MANASTIRI <ul style="list-style-type: none"> • KOP BKİ • Niğde İl Özel İdaresi • Niğde İl Kültür ve Turizm Müdürlüğü • Ahiler Kalkınma Ajansı Finansman: <ul style="list-style-type: none"> • KOP BKİ • Niğde İl Özel İdaresi • Ahiler Kalkınma Ajansı 	<ul style="list-style-type: none"> • Manastır ve çevresindeki kaya oyma yerleşmenin korunmasına yönelik tedbirler alınması • Çevre düzenleme projesi yapılması 	<ul style="list-style-type: none"> • Çevre düzenlemesinin yapılması 	<ul style="list-style-type: none"> • Tanıtım ve pazarlama faaliyetleri 	
NİĞDE KENT MERKEZİ <ul style="list-style-type: none"> • KOP BKİ • Röleve Anıtlar Bölge Kurulu • Niğde Belediyesi • Niğde Üniversitesi Finansman: <ul style="list-style-type: none"> • KOP BKİ • Niğde Belediyesi 	<ul style="list-style-type: none"> • Rum ve Ermeni Kiliseleri restorasyonu • Cullaz Sokak çevresi restorasyon ve sokak sağlıklılaştırma çalışmalarına devam edilmesi 	<ul style="list-style-type: none"> • Tanıtım ve pazarlama faaliyetleri 		

BARLAS İMAR PLANLAMA MÜŞAVİRLİK LTD.ŞTİ

KONYA OVASI PROJESİ TURİZM MASTER PLANI
(Aksaray, Karaman, Konya, Niğde)

Tablo 67: Planda Önerilen Eylemlerin Zamanlamasını, Sorumlu Kuruluşlarını ve Finansmanları (Devam)

PLANLAMA KARARLARI EYLEMLER / SORUMLU KURULUŞLAR	YILLAR			
	2016-2017	2018-2019	2020-2021	2022-2023
<p style="text-align: center;">NARLI GÖL</p> <ul style="list-style-type: none"> • Niğde İl Özel İdaresi • Aksaray İl Özel İdaresi • Ahiler Kalkınma Ajansı <p>Finansman:</p> <ul style="list-style-type: none"> • Niğde İl Özel İdaresi • Aksaray İl Özel İdaresi • Ahiler Kalkınma Ajansı 	<ul style="list-style-type: none"> • Çevre düzenlemesinin yapılması 	<ul style="list-style-type: none"> • Tanıtım ve pazarlama faaliyetleri 	<ul style="list-style-type: none"> • Tanıtım ve pazarlama faaliyetleri 	
<p style="text-align: center;">ROMA HAVUZU</p> <ul style="list-style-type: none"> • Bahçe Belediyesi • Niğde İl Özel İdaresi • İl Kültür Turizm Müdürlüğü <p>Finansman:</p> <ul style="list-style-type: none"> • Bahçe Belediyesi • Niğde İl Özel İdaresi 	<ul style="list-style-type: none"> • Roma Havuzu çevre düzenlemesi • Mesire alanı çevre düzenlemesi yenilenmesi 	<ul style="list-style-type: none"> • Tanıtım ve pazarlama faaliyetleri 		

BARLAS İMAR PLANLAMA MÜŞAVİRLİK LTD.ŞTİ

KONYA OVASI PROJESİ TURİZM MASTER PLANI
(Aksaray, Karaman, Konya, Niğde)

Tablo 67: Planda Önerilen Eylemlerin Zamanlamasını, Sorumlu Kuruluşlarını ve Finansmanları (Devam)

PLANLAMA KARARLARI EYLEMLER / SORUMLU KURULUŞLAR	YILLAR			
	2016-2017	2018-2019	2020-2021	2022-2023
<p style="text-align: center;">PORSUK HÖYÜK</p> <ul style="list-style-type: none"> • Niğde İl Özel İdaresi • İl Kültür Turizm Müdürlüğü • Kazı Başkanlığı <p>Finansman:</p> <ul style="list-style-type: none"> • Niğde İl Özel İdaresi 	<ul style="list-style-type: none"> • Çevre düzenlemesinin yenilenmesi, otopark alanı düzenlenmesi ve yönlendirme levhaları konulması 			
<p style="text-align: center;">BOLKAR KIŞ SPORLARI ALANI</p> <ul style="list-style-type: none"> • Niğde İl Özel İdaresi <p>Finansman:</p> <ul style="list-style-type: none"> • Niğde İl Özel İdaresi • Özel Teşebbüs 	<ul style="list-style-type: none"> • Planlama çalışmaları ve plan uygulamaları • Meteorolojik veriler alınması 	<ul style="list-style-type: none"> • Meteorolojik veriler alınması • Sosyal altyapı alanları dahil özel teşebbüs tarafından yatırım yapılması 		

BARLAS İMAR PLANLAMA MÜŞAVİRLİK LTD.ŞTİ

KONYA OVASI PROJESİ TURİZM MASTER PLANI
(Aksaray, Karaman, Konya, Niğde)

Tablo 67: Planda Önerilen Eylemlerin Zamanlamasını, Sorumlu Kuruluşlarını ve Finansmanları (Devam)

PLANLAMA KARARLARI EYLEMLER / SORUMLU KURULUŞLAR	YILLAR			
	2016-2017	2018-2019	2020-2021	2022-2023
EĞİTİM VE DESTEK • KOP BKİ Finansman: • KOP BKİ	• Acentelerin Eğitilmesi ve desteklenmesi	• Acentelerin Eğitilmesi ve desteklenmesi	• Acentelerin Eğitilmesi ve desteklenmesi	• Acentelerin Eğitilmesi ve desteklenmesi

Kaynak: Büro Çalışması

KONYA OVASI PROJESİ TURİZM MASTER PLANI
(Aksaray, Karaman, Konya, Niğde)

EKLER

KONYA OVASI PROJESİ TURİZM MASTER PLANI
(Aksaray, Karaman, Konya, Niğde)

EK-I TURLAR

KONYA OVASI PROJESİ TURİZM MASTER PLANI
(Aksaray, Karaman, Konya, Niğde)

TUR NUMARASI:1

TURUN GELDİĞİ YER	BÖLGEYE GİRİŞ	BÖLGEYE ULAŞIM ŞEKLİ	MOLA NOKTALARI	TEMEL GEZİ YERLERİ	KONAKLAMA YERLERİ	BÖLGEDEN ÇIKIŞ NOKTASI
ANTALYA	AKSEKİ-KONYA KARAYOLU	KARAYOLU	AKSARAY HANİFİ YILMAZ DİNLENME TESİSLERİ UÇHİSAR KALESİ NARLIGÖL KRATER GÖLÜ IHLARA VADİSİ	GÖREME ÜRGÜP ASMALI KONAK UÇHİSAR KALESİ DERİNKUYU YER ALTI ŞEHİRİ NARLIGÖL KRATER GÖLÜ IHLARA VADİSİ KONYA	AVASON ORTAHİSAR ÜRGÜP GÖREME	KONYA-AKSEKİ KARAYOLU

BARLAS İMAR PLANLAMA MÜŞAVİRLİK LTD.ŞTİ

KONYA OVASI PROJESİ TURİZM MASTER PLANI
(Aksaray, Karaman, Konya, Niğde)

TUR NUMARASI:2

TURUN GELDİĞİ YER	BÖLGEYE GİRİŞ	BÖLGEYE ULAŞIM ŞEKLİ	MOLA NOKTALARI	TEMEL GEZİ YERLERİ	KONAKLAMA YERLERİ	BÖLGEDEN ÇIKIŞ NOKTASI
ANTALYA	AKSEKİ-KONYA	KARAYOLU	MEVLANA MÜZESİ ŞEMS - İ TEBRİZİ TÜRBESİ MEVLANA KÜLTÜR MERKEZİ	KONYA MEVLANA MÜZESİ ŞEMS - İ TEBRİZİ TÜRBESİ MEVLANA KÜLTÜR MERKEZİ	-	KONYA-ANTALYA

BARLAS İMAR PLANLAMA MÜŞAVİRLİK LTD.ŞTİ

KONYA OVASI PROJESİ TURİZM MASTER PLANI
(Aksaray, Karaman, Konya, Niğde)

TUR NUMARASI:3

TURUN GELDİĞİ YER	BÖLGEYE GİRİŞ	BÖLGEYE ULAŞIM ŞEKLİ	MOLA NOKTALARI	TEMEL GEZİ YERLERİ	KONAKLAMA YERLERİ	BÖLGEDEN ÇIKIŞ NOKTASI
ANTALYA	ANTALYA-KONYA KARAYOLU	KARAYOLU	MEVLANA MÜZESİ KARATAY MEDRESESİ AKŞEHİR NASRETTİN HOCA TÜRBESİ	KONYA MEVLANA MÜZESİ ŞEMS - İ TEBRİZİ TÜRBESİ KARATAY MEDRESESİ AKŞEHİR NASRETTİN HOCA TÜRBESİ SEYİTMAHMUD HAYRANİ TÜRBESİ	KONYA	KONYA-ANTALYA KARAYOLU

BARLAS İMAR PLANLAMA MÜŞAVİRLİK LTD.ŞTİ

KONYA OVASI PROJESİ TURİZM MASTER PLANI
(Aksaray, Karaman, Konya, Niğde)

TUR NUMARASI:4

TURUN GELDİĞİ YER	BÖLGEYE GİRİŞ	BÖLGEYE ULAŞIM ŞEKLİ	MOLA NOKTALARI	TEMEL GEZİ YERLERİ	KONAKLAMA YERLERİ	BÖLGEDEN ÇIKIŞ NOKTASI
ANTALYA	AKSEKİ-KONYA	KARAYOLU	AKSARAY HANİFİ YILMAZ DİNLENME TESİSLERİ GÖREME ÜRGÜP AVASON ASMALI KONAK UÇHİSAR KALESİ NARLIGÖL KRATER GÖLÜ IHLARA VADİSİ	GÖREME ÜRGÜP ASMALI KONAK UÇHİSAR KALESİ GÜVERCİNLİK VADİSİ DEVELİ VADİ ÇAVUŞIN PAŞABAĞ AVANOS HACI BEKTAŞ - I VELİ DERİNKUYU YER ALTI ŞEHRİ NARLIGÖL KRATER GÖLÜ IHLARA VADİSİ KONYA	AVANOS ORTAHİSAR ÜRGÜP GÖREME	KONYA-AKSEKİ

BARLAS İMAR PLANLAMA MÜŞAVİRLİK LTD.ŞTİ

KONYA OVASI PROJESİ TURİZM MASTER PLANI
(Aksaray, Karaman, Konya, Niğde)

TUR NUMARASI:5

TURUN GELDİĞİ YER	BÖLGEYE GİRİŞ	BÖLGEYE ULAŞIM ŞEKLİ	MOLA NOKTALARI	TEMEL GEZİ YERLERİ	KONAKLAMA YERLERİ	BÖLGEDEN ÇIKIŞ NOKTASI
İSTANBUL	KAYSERİ HAVAALANI	HAVAYOLU	KAYSERİ KENT MERKEZİ AVANOS ERCİYES DAĞI NARLI GÖL KRATER GÖLÜ IHLARA VADİSİ ŞARAP MAHZENİ	KAYSERİ ERCİYES DAĞI HONAT HATUN TÜRBESİ DÖNER KÜMBET GÖREME AÇIK HAVA MÜZESİ ŞARAP MAHZENİ ÜÇ GÜZELLER PERİ BACALARI PAŞABAĞ ASMALI KONAK AVANOS MUSTAFAPAŞA(SINASOS) ÇAVUŞIN DERVENT VADİSİ DERİNKUYU YER ALTI ŞEHİRİ NARLI GÖL KRATER GÖLÜ IHLARA VADİSİ AĞAÇALTI KİLİSESİ YILANLI KİLİSE HACI BEKTAŞ - I VELİ TÜRBESİ	KAYSERİ	KAYSERİ HAVAALANI

BARLAS İMAR PLANLAMA MÜŞAVİRLİK LTD.ŞTİ

KONYA OVASI PROJESİ TURİZM MASTER PLANI
(Aksaray, Karaman, Konya, Niğde)

TUR NUMARASI:6

TURUN GELDİĞİ YER	BÖLGEYE GİRİŞ	BÖLGEYE ULAŞIM ŞEKLİ	MOLA NOKTALARI	TEMEL GEZİ YERLERİ	KONAKLAMA YERLERİ	BÖLGEDEN ÇIKIŞ NOKTASI
İZMİR	İZMİR- AFYON- KONYA KARAYOLU	KARAYOLU	AKSARAY HANİFİ YILMAZ DİNLENME TESİSLERİ GÖREME VADİSİ AVANOS ORTAHİSAR ÜÇHİSAR PERİ BACALARI ASMALI KONAK IHLARA VADİSİ KONYA KENT ERKEZİ	GÖREME ÜRGÜP ASMALI KONAK UÇHİSAR KALESİ GÜVERCİNLİK VADİSİ DEVELİ VADİ ÇAVUŞIN PAŞABAĞ AVANOS HACI BEKTAŞ - I VELİ DERİNKUYU YER ALTI ŞEHRİ NARLIGÖL IHLARA VADİSİ KONYA KENT MERKEZİ	AVASON ORTAHİSAR ÜRGÜP GÖREME	KONYA-AFYON-İZMİR KARAYOLU

BARLAS İMAR PLANLAMA MÜŞAVİRLİK LTD.ŞTİ

KONYA OVASI PROJESİ TURİZM MASTER PLANI
(Aksaray, Karaman, Konya, Niğde)

TUR NUMARASI:7

TURUN GELDİĞİ YER	BÖLGEYE GİRİŞ	BÖLGEYE ULAŞIM ŞEKLİ	MOLA NOKTALARI	TEMEL GEZİ YERLERİ	KONAKLAMA YERLERİ	BÖLGEDEN ÇIKIŞ NOKTASI
İZMİR	İZMİR-KONYA KARAYOLU	KARAYOLU	KARATAY MEDRESESİ	MEVLANA MÜZESİ ŞEMS - İ TEBRİZİ TÜRBESİ KARATAY MEDRESESİ AKŞEHİR NASRETTİN HOCA TÜRBESİ SEYİTMAHMUD HAYRANİ TÜRBESİ	KONYA	KONYA- İZMİR KARAYOLU

BARLAS İMAR PLANLAMA MÜŞAVİRLİK LTD.ŞTİ

KONYA OVASI PROJESİ TURİZM MASTER PLANI
(Aksaray, Karaman, Konya, Niğde)

TUR NUMARASI:8

TURUN GELDİĞİ YER	BÖLGEYE GİRİŞ	BÖLGEYE ULAŞIM ŞEKLİ	MOLA NOKTALARI	TEMEL GEZİ YERLERİ	KONAKLAMA YERLERİ	BÖLGEDEN ÇIKIŞ NOKTASI
GAZİANTEP	NİĞDE	KARAYOLU	ALAADDİN TEPESİ MERAM BAĞLARI KARATAY MEDRESESİ MEVLANA KÜLTÜR MERKEZİ	KONYA MEVLANA MÜZESİ ŞEMS - İ TEBRİZİ TÜRBESİ MEVLANA KÜLTÜR MERKEZİ ALAADDİN TEPESİ KARATAY MEDRESESİ MERAM BAĞLARI İNCE MİNARE	KONYA	NİĞDE

BARLAS İMAR PLANLAMA MÜŞAVİRLİK LTD.ŞTİ

KONYA OVASI PROJESİ TURİZM MASTER PLANI
(Aksaray, Karaman, Konya, Niğde)

TUR NUMARASI: 9

TURUN GELDİĞİ YER	BÖLGEYE GİRİŞ	BÖLGEYE ULAŞIM ŞEKLİ	MOLA NOKTALARI	TEMEL GEZİ YERLERİ	KONAKLAMA YERLERİ	BÖLGEDEN ÇIKIŞ NOKTASI
GAZİANTEP	NİĞDE	KARAYOLU	GÖREME VADİSİ AVANOS ORTAHİSAR ÜÇHİSAR PERİ BACALARI ASMALI KONAK IHLARA VADİSİ NARLIGÖL KRATER GÖL KEŞİŞLER VADİSİ	GÖREME ÜRGÜP ASMALI KONAK UÇHİSAR KALESİ GÜVERCİNLİK VADİSİ DEVELİ VADİ ÇAVUŞIN PAŞABAĞ AVANOS HACI BEKTAŞ - I VELİ DERİNKUYU YER ALTI ŞEHRİ NARLIGÖL IHLARA VADİSİ	AVASON ORTAHİSAR ÜRGÜP GÖREME	NİĞDE

BARLAS İMAR PLANLAMA MÜŞAVİRLİK LTD.ŞTİ

KONYA OVASI PROJESİ TURİZM MASTER PLANI
(Aksaray, Karaman, Konya, Niğde)

TUR NUMARASI: 10

TURUN GELDİĞİ YER	BÖLGEYE GİRİŞ	BÖLGEYE ULAŞIM ŞEKLİ	MOLA NOKTALARI	TEMEL GEZİ YERLERİ	KONAKLAMA YERLERİ	BÖLGEDEN ÇIKIŞ NOKTASI
HATAY	NİĞDE	KARAYOLU	GÖREME VADİSİ AVANOS ORTAHİSAR ÜÇHİSAR PERİ BACALARI ASMALI KONAK IHLARA VADİSİ NARLIKUYU KRATER GÖL KEŞİŞLER VADİSİ	GÖREME ÜRGÜP ASMALI KONAK UÇHİSAR KALESİ GÜVERCİNLİK VADİSİ DEVELİ VADİ ÇAVUŞIN PAŞABAĞ AVANOS HACI BEKTAŞ - I VELİ DERİNKUYU YER ALTI ŞEHRİ NARLIGÖL IHLARA VADİSİ	AVASON ORTAHİSAR ÜRGÜP GÖREME	NİĞDE

BARLAS İMAR PLANLAMA MÜŞAVİRLİK LTD.ŞTİ

KONYA OVASI PROJESİ TURİZM MASTER PLANI
(Aksaray, Karaman, Konya, Niğde)

TUR NUMARASI: 11

TURUN GELDİĞİ YER	BÖLGEYE GİRİŞ	BÖLGEYE ULAŞIM ŞEKLİ	MOLA NOKTALARI	TEMEL GEZİ YERLERİ	KONAKLAMA YERLERİ	BÖLGEDEN ÇIKIŞ NOKTASI
HATAY	NİĞDE	KARAYOLU	GÖREME VADİSİ AVANOS ORTAHİSAR ÜÇHİSAR PERİ BACALARI ASMALI KONAK NARLIKUYU KRATER GÖL IHLARA VADİSİ KEŞİŞLER VADİSİ	IHLARA VADİSİ DERİNKUYU YERALTI ŞEHİRİ PAŞABAĞLARI DEVELİ VADİ ÜÇGÜZELLER PERİ BACALARI ÇANAK ATÖLYESİ ÜRGÜP AVANOS GÜVERCİNLİK VADİSİ GÖREME AÇIK HAVA MÜZESİ TAŞ ATÖLYESİ KAYA KİLİSELERİ HACI BEKTAŞI VELİ TÜRBESİ VE MÜZESİ	AVASON ORTAHİSAR ÜRGÜP GÖREME	NİĞDE

BARLAS İMAR PLANLAMA MÜŞAVİRLİK LTD.ŞTİ

KONYA OVASI PROJESİ TURİZM MASTER PLANI
(Aksaray, Karaman, Konya, Niğde)

TUR NUMARASI: 12

TURUN GELDİĞİ YER	BÖLGEYE GİRİŞ	BÖLGEYE ULAŞIM ŞEKLİ	MOLA NOKTALARI	TEMEL GEZİ YERLERİ	KONAKLAMA YERLERİ	BÖLGEDEN ÇIKIŞ NOKTASI
HATAY	NİĞDE	KARAYOLU	ALAADDİN TEPESİ MERAM BAĞLARI KARATAY MEDRESESİ MEVLANA KÜLTÜR MERKEZİ	KONYA MEVLANA MÜZESİ ŞEMS - İ TEBRİZİ TÜRBESİ MEVLANA KÜLTÜR MERKEZİ ALAADDİN TEPESİ KARATAY MEDRESESİ MERAM BAĞLARI İNCE MİNARE	KONYA	NİĞDE

BARLAS İMAR PLANLAMA MÜŞAVİRLİK LTD.ŞTİ

KONYA OVASI PROJESİ TURİZM MASTER PLANI
(Aksaray, Karaman, Konya, Niğde)

TUR NUMARASI: 13

TURUN GELDİĞİ YER	BÖLGEYE GİRİŞ	BÖLGEYE ULAŞIM ŞEKLİ	MOLA NOKTALARI	TEMEL GEZİ YERLERİ	KONAKLAMA YERLERİ	BÖLGEDEN ÇIKIŞ NOKTASI
ADANA	NİĞDE	KARAYOLU	MEVLANA MÜZESİ ŞEMS - İ TEBRİZİ TÜRBESİ MEVLANA KÜLTÜR MERKEZİ	KONYA MEVLANA MÜZESİ ŞEMS - İ TEBRİZİ TÜRBESİ MEVLANA KÜLTÜR MERKEZİ	KONYA	NİĞDE

BARLAS İMAR PLANLAMA MÜŞAVİRLİK LTD.ŞTİ

KONYA OVASI PROJESİ TURİZM MASTER PLANI
(Aksaray, Karaman, Konya, Niğde)

TUR NUMARASI: 14

TURUN GELDİĞİ YER	BÖLGEYE GİRİŞ	BÖLGEYE ULAŞIM ŞEKLİ	MOLA NOKTALARI	TEMEL GEZİ YERLERİ	KONAKLAMA YERLERİ	BÖLGEDEN ÇIKIŞ NOKTASI
ADANA	NİĞDE	KARAYOLU	ALAADDİN TEPESİ MERAM BAĞLARI KARATAY MEDRESESİ MEVLANA KÜLTÜR MERKEZİ	KONYA MEVLANA MÜZESİ ŞEMS - İ TEBRİZİ TÜRBESİ MEVLANA KÜLTÜR MERKEZİ ALAADDİN TEPESİ KARATAY MEDRESESİ MERAM BAĞLARI İNCE MİNARE	KONYA	NİĞDE

BARLAS İMAR PLANLAMA MÜŞAVİRLİK LTD.ŞTİ

KONYA OVASI PROJESİ TURİZM MASTER PLANI
(Aksaray, Karaman, Konya, Niğde)

TUR NUMARASI: 15

TURUN GELDİĞİ YER	BÖLGEYE GİRİŞ	BÖLGEYE ULAŞIM ŞEKLİ	MOLA NOKTALARI	TEMEL GEZİ YERLERİ	KONAKLAMA YERLERİ	BÖLGEDEN ÇIKIŞ NOKTASI
ADANA	NİĞDE	KARAYOLU	GÖREME VADİSİ AVANOS ORTAHİSAR ÜÇHİSAR PERİ BACALARI ASMALI KONAK NARLIKUYU KRATER GÖL KEŞİŞLER VADİSİ IHLARA VADİSİ	IHLARA VADİSİ DERİNKUYU YERALTI ŞEHİRİ PAŞABAĞLARI DEVELİ VADİ ÜÇ GÜZELLER PERİ BACALARI ÇANAK ATÖLYESİ ÜRGÜP AVANOS GÜVERCİNLİK VADİSİ GÖREME AÇIK HAVA MÜZESİ TAŞ ATÖLYESİ KAYA KİLİSELERİ HACI BEKTAŞI VELİ TÜRBESİ VE MÜZESİ	AVASON ORTAHİSAR ÜRGÜP GÖREME	NİĞDE

BARLAS İMAR PLANLAMA MÜŞAVİRLİK LTD.ŞTİ

KONYA OVASI PROJESİ TURİZM MASTER PLANI
(Aksaray, Karaman, Konya, Niğde)

TUR NUMARASI: 16

TURUN GELDİĞİ YER	BÖLGEYE GİRİŞ	BÖLGEYE ULAŞIM ŞEKLİ	MOLA NOKTALARI	TEMEL GEZİ YERLERİ	KONAKLAMA YERLERİ	BÖLGEDEN ÇIKIŞ NOKTASI
ADANA	NİĞDE	KARAYOLU	GÖREME VADİSİ AVANOS ORTAHİSAR ÜÇHİSAR PERİ BACALARI ASMALI KONAK NARLIKUYU KRATER GÖL IHLARA VADİSİ KEŞİŞLER VADİSİ	GÖREME ÜRGÜP ASMALI KONAK UÇHİSAR KALESİ GÜVERCİNLİK VADİSİ DEVELİ VADİ ÇAVUŞIN PAŞABAĞ AVANOS HACI BEKTAŞ - I VELİ DERİNKUYU YER ALTI ŞEHRİ NARLIGÖL IHLARA VADİSİ	AVASON ORTAHİSAR ÜRGÜP GÖREME	NİĞDE

BARLAS İMAR PLANLAMA MÜŞAVİRLİK LTD.ŞTİ

KONYA OVASI PROJESİ TURİZM MASTER PLANI
(Aksaray, Karaman, Konya, Niğde)

TUR NUMARASI: 17

TURUN GELDİĞİ YER	BÖLGEYE GİRİŞ	BÖLGEYE ULAŞIM ŞEKLİ	MOLA NOKTALARI	TEMEL GEZİ YERLERİ	KONAKLAMA YERLERİ	BÖLGEDEN ÇIKIŞ NOKTASI
MERSİN	NİĞDE	KARAYOLU	ALAADDİN TEPESİ MERAM BAĞLARI KARATAY MEDRESESİ MEVLANA KÜLTÜR MERKEZİ	KONYA MEVLANA MÜZESİ ŞEMS - İ TEBRİZİ TÜRBESİ MEVLANA KÜLTÜR MERKEZİ ALAADDİN TEPESİ KARATAY MEDRESESİ MERAM BAĞLARI İNCE MİNARE	KONYA	NİĞDE

BARLAS İMAR PLANLAMA MÜŞAVİRLİK LTD.ŞTİ

KONYA OVASI PROJESİ TURİZM MASTER PLANI
(Aksaray, Karaman, Konya, Niğde)

TUR NUMARASI: 18

TURUN GELDİĞİ YER	BÖLGEYE GİRİŞ	BÖLGEYE ULAŞIM ŞEKLİ	MOLA NOKTALARI	TEMEL GEZİ YERLERİ	KONAKLAMA YERLERİ	BÖLGEDEN ÇIKIŞ NOKTASI
MERSİN	NİĞDE	KARAYOLU	MEVLANA MÜZESİ ŞEMS - İ TEBRİZİ TÜRBESİ MEVLANA KÜLTÜR MERKEZİ	KONYA MEVLANA MÜZESİ ŞEMS - İ TEBRİZİ TÜRBESİ MEVLANA KÜLTÜR MERKEZİ	-	NİĞDE

BARLAS İMAR PLANLAMA MÜŞAVİRLİK LTD.ŞTİ

KONYA OVASI PROJESİ TURİZM MASTER PLANI
(Aksaray, Karaman, Konya, Niğde)

TUR NUMARASI: 19

TURUN GELDİĞİ YER	BÖLGEYE GİRİŞ	BÖLGEYE ULAŞIM ŞEKLİ	MOLA NOKTALARI	TEMEL GEZİ YERLERİ	KONAKLAMA YERLERİ	BÖLGEDEN ÇIKIŞ NOKTASI
MERSİN	NİĞDE	KARAYOLU	GÖREME VADİSİ AVANOS ORTAHİSAR ÜÇHİSAR PERİ BACALARI ASMALI KONAK NARLIGÖL KRATER GÖL KEŞİŞLER VADİSİ IHLARA VADİSİ	GÖREME ÜRGÜP ASMALI KONAK UÇHİSAR KALESİ GÜVERCİNLİK VADİSİ DEVELİ VADİ ÇAVUŞIN PAŞABAĞ AVANOS HACI BEKTAŞ - I VELİ DERİNKUYU YER ALTI ŞEHRİ NARLIGÖL IHLARA VADİSİ	AVASON ORTAHİSAR ÜRGÜP GÖREME	NİĞDE

BARLAS İMAR PLANLAMA MÜŞAVİRLİK LTD.ŞTİ

KONYA OVASI PROJESİ TURİZM MASTER PLANI
(Aksaray, Karaman, Konya, Niğde)

TUR NUMARASI: 20

TURUN GELDİĞİ YER	BÖLGEYE GİRİŞ	BÖLGEYE ULAŞIM ŞEKLİ	MOLA NOKTALARI	TEMEL GEZİ YERLERİ	KONAKLAMA YERLERİ	BÖLGEDEN ÇIKIŞ NOKTASI
MERSİN	NİĞDE	KARAYOLU	GÖREME VADİSİ AVANOS ORTAHİSAR ÜÇHİSAR PERİ BACALARI ASMALI KONAK NARLIGÖL KRATER GÖL KEŞİŞLER VADİSİ IHLARA VADİSİ	GÖREME ÜRGÜP ASMALI KONAK UÇHİSAR KALESİ GÜVERCİNLİK VADİSİ DEVELİ VADİ ÇAVUŞIN PAŞABAĞ AVANOS HACI BEKTAŞ - I VELİ DERİNKUYU YER ALTI ŞEHRİ NARLIGÖL IHLARA VADİSİ	AVASON ORTAHİSAR ÜRGÜP GÖREME	NİĞDE

BARLAS İMAR PLANLAMA MÜŞAVİRLİK LTD.ŞTİ

KONYA OVASI PROJESİ TURİZM MASTER PLANI
(Aksaray, Karaman, Konya, Niğde)

TUR NUMARASI: 21

TURUN GELDİĞİ YER	BÖLGEYE GİRİŞ	BÖLGEYE ULAŞIM ŞEKLİ	MOLA NOKTALARI	TEMEL GEZİ YERLERİ	KONAKLAMA YERLERİ	BÖLGEDEN ÇIKIŞ NOKTASI
DENİZLİ	KONYA	KARAYOLU	GÖREME VADİSİ AVANOS ORTAHİSAR ÜÇHİSAR PERİ BACALARI ASMALI KONAK NARLIGÖL KRATER GÖL KEŞİŞLER VADİSİ IHLARA VADİSİ	GÖREME ÜRGÜP ASMALI KONAK UÇHİSAR KALESİ AVANOS DERİNKUYU YER ALTI ŞEHRİ NARLIGÖL KRATER GÖLÜ IHLARA VADİSİ KONYA	AVASON ORTAHİSAR ÜRGÜP GÖREME	KONYA

BARLAS İMAR PLANLAMA MÜŞAVİRLİK LTD.ŞTİ

KONYA OVASI PROJESİ TURİZM MASTER PLANI
(Aksaray, Karaman, Konya, Niğde)

TUR NUMARASI: 22

TURUN GELDİĞİ YER	BÖLGEYE GİRİŞ	BÖLGEYE ULAŞIM ŞEKLİ	MOLA NOKTALARI	TEMEL GEZİ YERLERİ	KONAKLAMA YERLERİ	BÖLGEDEN ÇIKIŞ NOKTASI
DENİZLİ	KONYA	KARAYOLU	MEVLANA MÜZESİ KARATAY MEDRESESİ AKŞEHİR NASRETTİN HOCA TÜRBESİ	KONYA MEVLANA MÜZESİ ŞEMS - İ TEBRİZİ TÜRBESİ KARATAY MEDRESESİ AKŞEHİR NASRETTİN HOCA TÜRBESİ SEYİTMAHMUD HAYRANİ TÜRBESİ	KONYA	KONYA

BARLAS İMAR PLANLAMA MÜŞAVİRLİK LTD.ŞTİ

KONYA OVASI PROJESİ TURİZM MASTER PLANI
(Aksaray, Karaman, Konya, Niğde)

TUR NUMARASI: 23

TURUN GELDİĞİ YER	BÖLGEYE GİRİŞ	BÖLGEYE ULAŞIM ŞEKLİ	MOLA NOKTALARI	TEMEL GEZİ YERLERİ	KONAKLAMA YERLERİ	BÖLGEDEN ÇIKIŞ NOKTASI
DENİZLİ	KONYA	KARAYOLU	GÖREME VADİSİ AVANOS ORTAHİSAR ÜÇHİSAR PERİ BACALARI ASMALI KONAK NARLIGÖL KRATER GÖL KEŞİŞLER VADİSİ IHLARA VADİSİ	GÖREME ÜRGÜP ASMALI KONAK UÇHİSAR KALESİ GÜVERCİNLİK VADİSİ DEVELİ VADİ ÇAVUŞIN PAŞABAĞ AVANOS HACI BEKTAŞ - I VELİ DERİNKUYU YER ALTI ŞEHRİ NARLIGÖL KRATER GÖLÜ IHLARA VADİSİ KONYA	AVASON ORTAHİSAR ÜRGÜP GÖREME	KONYA

BARLAS İMAR PLANLAMA MÜŞAVİRLİK LTD.ŞTİ

KONYA OVASI PROJESİ TURİZM MASTER PLANI
(Aksaray, Karaman, Konya, Niğde)

TUR NUMARASI: 24

TURUN GELDİĞİ YER	BÖLGEYE GİRİŞ	BÖLGEYE ULAŞIM ŞEKLİ	MOLA NOKTALARI	TEMEL GEZİ YERLERİ	KONAKLAMA YERLERİ	BÖLGEDEN ÇIKIŞ NOKTASI
ANKARA	AKSARAY	KARAYOLU	IHLARA VADİSİ ÜÇHİSAR GÜVERCİNLİK VADİSİ AVANOS AKSARAY HANİFİ YILMAZ TESİSLERİ KAPADOKYA GÖREME VADİSİ ORTAHİSAR	IHLARA VADİSİ DERİNKUYU YERALTI ŞEHİRİ PAŞABAĞLARI DEVELİ VADI ÜÇGÜZELLER PERİ BACALARI ÇANAK ATÖLYESİ ÜRGÜP AVANOS GÜVERCİNLİK VADİSİ GÖREME AÇIK HAVA MÜZESİ TAŞ ATÖLYESİ KAYA KİLİSELERİ HACI BEKTAŞI VELİ TÜRBESİ VE MÜZESİ	AVASON ORTAHİSAR ÜRGÜP GÖREME	AKSARAY

BARLAS İMAR PLANLAMA MÜŞAVİRLİK LTD.ŞTİ

KONYA OVASI PROJESİ TURİZM MASTER PLANI
(Aksaray, Karaman, Konya, Niğde)

TUR NUMARASI: 25

TURUN GELDİĞİ YER	BÖLGEYE GİRİŞ	BÖLGEYE ULAŞIM ŞEKLİ	MOLA NOKTALARI	TEMEL GEZİ YERLERİ	KONAKLAMA YERLERİ	BÖLGEDEN ÇIKIŞ NOKTASI
ANKARA	AKSARAY	KARAYOLU	IHLARA VADİSİ ÜÇHİSAR GÜVERCİNLİK VADİSİ AVANOS AKSARAY HANİFİ YILMAZ TESİSLERİ GÖREME VADİSİ ORTAHİSAR TUZ GÖLÜ	GÖREME ÜRGÜP ASMALI KONAK UÇHİSAR KALESİ GÜVERCİNLİK VADİSİ DEVELİ VADI ÇAVUŞIN PAŞABAĞ AVANOS HACI BEKTAŞ - I VELİ DERİNKUYU YER ALTI ŞEHRİ NARLIGÖL IHLARA VADİSİ TUZ GÖLÜ	AVASON ORTAHİSAR ÜRGÜP GÖREME	AKSARAY

BARLAS İMAR PLANLAMA MÜŞAVİRLİK LTD.ŞTİ

KONYA OVASI PROJESİ TURİZM MASTER PLANI
(Aksaray, Karaman, Konya, Niğde)

TUR NUMARASI: 26

TURUN GELDİĞİ YER	BÖLGEYE GİRİŞ	BÖLGEYE ULAŞIM ŞEKLİ	MOLA NOKTALARI	TEMEL GEZİ YERLERİ	KONAKLAMA YERLERİ	BÖLGEDEN ÇIKIŞ NOKTASI
ANKARA	KONYA	KARAYOLU	MEVLANA KÜLTÜR MERKEZİ MEVLANA MÜZESİ	KONYA MEVLANA MÜZESİ ŞEMS - İ TEBRİZİ TÜRBESİ MEVLANA KÜLTÜR MERKEZİ	-	KONYA

BARLAS İMAR PLANLAMA MÜŞAVİRLİK LTD.ŞTİ

KONYA OVASI PROJESİ TURİZM MASTER PLANI
(Aksaray, Karaman, Konya, Niğde)

TUR NUMARASI: 27

TURUN GELDİĞİ YER	BÖLGEYE GİRİŞ	BÖLGEYE ULAŞIM ŞEKLİ	MOLA NOKTALARI	TEMEL GEZİ YERLERİ	KONAKLAMA YERLERİ	BÖLGEDEN ÇIKIŞ NOKTASI
ANKARA	AKSARAY	KARAYOLU	IHLARA VADİSİ ÜÇHİSAR GÜVERCİNLİK VADİSİ AVANOS AKSARAY HANİFİ YILMAZ TESİSLERİ GÖREME VADİSİ ORTAHİSAR TUZ GÖLÜ	IHLARA VADİSİ DERİNKUYU YERALTI ŞEHİRİ KAYMAKLI YERALTI ŞEHİRİ PAŞABAĞLARI DEVELİ VADİ ÜÇGÜZELLER PERİ BACALARI ÇANAK ATÖLYESİ ÜRGÜP AVANOS GÜVERCİNLİK VADİSİ TUZ GÖLÜ GÖREME AÇIK HAVA MÜZESİ TAŞ ATÖLYESİ KAYA KİLİSELERİ HACI BEKTAŞI VELİ TÜRBESİ VE MÜZESİ	AVASON ORTAHİSAR ÜRGÜP GÖREME	AKSARAY

BARLAS İMAR PLANLAMA MÜŞAVİRLİK LTD.ŞTİ

KONYA OVASI PROJESİ TURİZM MASTER PLANI
(Aksaray, Karaman, Konya, Niğde)

TUR NUMARASI: 28

TURUN GELDİĞİ YER	BÖLGEYE GİRİŞ	BÖLGEYE ULAŞIM ŞEKLİ	MOLA NOKTALARI	TEMEL GEZİ YERLERİ	KONAKLAMA YERLERİ	BÖLGEDEN ÇIKIŞ NOKTASI
ANKARA	AKSARAY	KARAYOLU	IHLARA VADİSİ ÜÇHİSAR GÜVERCİNLİK VADİSİ AVANOS AKSARAY HANİFİ YILMAZ TESİSLERİ KAPADOKYA GÖREME VADİSİ ORTAHİSAR TUZ GÖLÜ	GÖREME ÜRGÜP ASMALI KONAK UÇHİSAR KALESİ GÜVERCİNLİK VADİSİ DEVELİ VADİ ÇAVUŞIN PAŞABAĞ AVANOS HACI BEKTAŞ - I VELİ DERİNKUYU YER ALTI ŞEHRİ NARLIGÖL IHLARA VADİSİ TUZ GÖLÜ	AVASON ORTAHİSAR ÜRGÜP GÖREME	AKSARAY

BARLAS İMAR PLANLAMA MÜŞAVİRLİK LTD.ŞTİ

KONYA OVASI PROJESİ TURİZM MASTER PLANI
(Aksaray, Karaman, Konya, Niğde)

TUR NUMARASI: 29

TURUN GELDİĞİ YER	BÖLGEYE GİRİŞ	BÖLGEYE ULAŞIM ŞEKLİ	MOLA NOKTALARI	TEMEL GEZİ YERLERİ	KONAKLAMA YERLERİ	BÖLGEDEN ÇIKIŞ NOKTASI
ANKARA	AKSARAY	KARAYOLU	KAYSERİ ERCİYES IHLARA VADİSİ ÜÇHİSAR GÜVERCİNLİK VADİSİ AVANOS AKSARAY HANİFİ YILMAZ TESİSLERİ GÖREME VADİSİ ORTAHİSAR TUZ GÖLÜ	GÖREME ÜRGÜP ASMALI KONAK UÇHİSAR KALESİ GÜVERCİNLİK VADİSİ DEVELİ VADİ ÇAVUŞIN PAŞABAĞ AVANOS HACI BEKTAŞ - I VELİ KAYSERİ ERCİYES DAĞI AHAL TEKE AT ÇİFTLİĞİ DERİNKUYU YER ALTI ŞEHRİ NARLIGÖL KRATER GÖLÜ IHLARA VADİSİ TUZ GÖLÜ	KAYSERİ	AKSARAY

BARLAS İMAR PLANLAMA MÜŞAVİRLİK LTD.ŞTİ

KONYA OVASI PROJESİ TURİZM MASTER PLANI
(Aksaray, Karaman, Konya, Niğde)

TUR NUMARASI: 30

TURUN GELDİĞİ YER	BÖLGEYE GİRİŞ	BÖLGEYE ULAŞIM ŞEKLİ	MOLA NOKTALARI	TEMEL GEZİ YERLERİ	KONAKLAMA YERLERİ	BÖLGEDEN ÇIKIŞ NOKTASI
ANKARA	KONYA	KARAYOLU	ALAADDİN TEPESİ MERAM BAĞLARI KARATAY MEDRESESİ MEVLANA KÜLTÜR MERKEZİ	KONYA MEVLANA MÜZESİ ŞEMS - İ TEBRİZİ TÜRBESİ MEVLANA KÜLTÜR MERKEZİ ALAADDİN TEPESİ KARATAY MEDRESESİ MERAM BAĞLARI İNCE MİNARE	KONYA	KONYA

BARLAS İMAR PLANLAMA MÜŞAVİRLİK LTD.ŞTİ

KONYA OVASI PROJESİ TURİZM MASTER PLANI
(Aksaray, Karaman, Konya, Niğde)

TUR NUMARASI: 31

TURUN GELDİĞİ YER	BÖLGEYE GİRİŞ	BÖLGEYE ULAŞIM ŞEKLİ	MOLA NOKTALARI	TEMEL GEZİ YERLERİ	KONAKLAMA YERLERİ	BÖLGEDEN ÇIKIŞ NOKTASI
ESKİŞEHİR	AKSARAY	KARAYOLU	IHLARA VADİSİ ÜÇHİSAR GÜVERCİNLİK VADİSİ AVANOS AKSARAY HANİFİ YILMAZ TESİSLERİ GÖREME VADİSİ ORTAHİSAR TUZ GÖLÜ	GÖREME ÜRGÜP ASMALI KONAK UÇHİSAR KALESİ GÜVERCİNLİK VADİSİ DEVELİ VADİ ÇAVUŞIN PAŞABAĞ AVANOS HACI BEKTAŞ - I VELİ DERİNKUYU YER ALTI ŞEHRİ NARLIGÖL IHLARA VADİSİ TUZ GÖLÜ	AVASON ORTAHİSAR ÜRGÜP GÖREME	AKSARAY

BARLAS İMAR PLANLAMA MÜŞAVİRLİK LTD.ŞTİ

KONYA OVASI PROJESİ TURİZM MASTER PLANI
(Aksaray, Karaman, Konya, Niğde)

TUR NUMARASI: 32

TURUN GELDİĞİ YER	BÖLGEYE GİRİŞ	BÖLGEYE ULAŞIM ŞEKLİ	MOLA NOKTALARI	TEMEL GEZİ YERLERİ	KONAKLAMA YERLERİ	BÖLGEDEN ÇIKIŞ NOKTASI
ESKİŞEHİR	KONYA	KARAYOLU	MEVLANA MÜZESİ KARATAY MEDRESESİ AKŞEHİR NASRETTİN HOCA TÜRBESİ	KONYA MEVLANA MÜZESİ ŞEMS - İ TEBRİZİ TÜRBESİ KARATAY MEDRESESİ AKŞEHİR NASRETTİN HOCA TÜRBESİ SEYİTMAHMUD HAYRANİ TÜRBESİ	KONYA	KONYA

BARLAS İMAR PLANLAMA MÜŞAVİRLİK LTD.ŞTİ

KONYA OVASI PROJESİ TURİZM MASTER PLANI
(Aksaray, Karaman, Konya, Niğde)

TUR NUMARASI: 33

TURUN GELDİĞİ YER	BÖLGEYE GİRİŞ	BÖLGEYE ULAŞIM ŞEKLİ	MOLA NOKTALARI	TEMEL GEZİ YERLERİ	KONAKLAMA YERLERİ	BÖLGEDEN ÇIKIŞ NOKTASI
ESKİŞEHİR	AKSARAY	KARAYOLU	IHLARA VADİSİ ÜÇHİSAR GÜVERCİNLİK VADİSİ AVANOS AKSARAY HANİFİ YILMAZ TESİSLERİ GÖREME VADİSİ ORTAHİSAR TUZ GÖLÜ	GÖREME ÜRGÜP ASMALI KONAK UÇHİSAR KALESİ GÜVERCİNLİK VADİSİ DEVELİ VADİ ÇAVUŞIN PAŞABAĞ AVANOS HACI BEKTAŞ - I VELİ DERİNKUYU YER ALTI ŞEHRİ NARLIGÖL IHLARA VADİSİ TUZ GÖLÜ	AVASON ORTAHİSAR ÜRGÜP GÖREME	AKSARAY

BARLAS İMAR PLANLAMA MÜŞAVİRLİK LTD.ŞTİ

KONYA OVASI PROJESİ TURİZM MASTER PLANI
(Aksaray, Karaman, Konya, Niğde)

TUR NUMARASI: 34

TURUN GELDİĞİ YER	BÖLGEYE GİRİŞ	BÖLGEYE ULAŞIM ŞEKLİ	MOLA NOKTALARI	TEMEL GEZİ YERLERİ	KONAKLAMA YERLERİ	BÖLGEDEN ÇIKIŞ NOKTASI
ESKİŞEHİR	KONYA	KARAYOLU	MEVLANA KÜLTÜR MERKEZİ MEVLANA MÜZESİ	KONYA MEVLANA MÜZESİ ŞEMS - İ TEBRİZİ TÜRBESİ MEVLANA KÜLTÜR MERKEZİ	KONYA	KONYA

BARLAS İMAR PLANLAMA MÜŞAVİRLİK LTD.ŞTİ

KONYA OVASI PROJESİ TURİZM MASTER PLANI
(Aksaray, Karaman, Konya, Niğde)

TUR NUMARASI: 35

TURUN GELDİĞİ YER	BÖLGEYE GİRİŞ	BÖLGEYE ULAŞIM ŞEKLİ	MOLA NOKTALARI	TEMEL GEZİ YERLERİ	KONAKLAMA YERLERİ	BÖLGEDEN ÇIKIŞ NOKTASI
BURSA	AKSARAY	KARAYOLU	IHLARA VADİSİ ÜÇHİSAR GÜVERCİNLİK VADİSİ AVANOS AKSARAY HANİFİ YILMAZ TESİSLERİ GÖREME VADİSİ ORTAHİSAR TUZ GÖLÜ	GÖREME ÜRGÜP ASMALI KONAK UÇHİSAR KALESİ GÜVERCİNLİK VADİSİ DEVELİ VADİ ÇAVUŞIN PAŞABAĞ AVANOS HACI BEKTAŞ - I VELİ DERİNKUYU YER ALTI ŞEHRİ NARLIGÖL IHLARA VADİSİ TUZ GÖLÜ	AVASON ORTAHİSAR ÜRGÜP GÖREME	AKSARAY

BARLAS İMAR PLANLAMA MÜŞAVİRLİK LTD.ŞTİ

KONYA OVASI PROJESİ TURİZM MASTER PLANI
(Aksaray, Karaman, Konya, Niğde)

TUR NUMARASI: 36

TURUN GELDİĞİ YER	BÖLGEYE GİRİŞ	BÖLGEYE ULAŞIM ŞEKLİ	MOLA NOKTALARI	TEMEL GEZİ YERLERİ	KONAKLAMA YERLERİ	BÖLGEDEN ÇIKIŞ NOKTASI
BURSA	KONYA	KARAYOLU	MEVLANA MÜZESİ KARATAY MEDRESESİ AKŞEHİR NASRETTİN HOCA TÜRBESİ	KONYA MEVLANA MÜZESİ ŞEMS - İ TEBRİZİ TÜRBESİ KARATAY MEDRESESİ AKŞEHİR NASRETTİN HOCA TÜRBESİ SEYİTMAHMUD HAYRANİ TÜRBESİ	KONYA	KONYA

BARLAS İMAR PLANLAMA MÜŞAVİRLİK LTD.ŞTİ

KONYA OVASI PROJESİ TURİZM MASTER PLANI
(Aksaray, Karaman, Konya, Niğde)

TUR NUMARASI: 37

TURUN GELDİĞİ YER	BÖLGEYE GİRİŞ	BÖLGEYE ULAŞIM ŞEKLİ	MOLA NOKTALARI	TEMEL GEZİ YERLERİ	KONAKLAMA YERLERİ	BÖLGEDEN ÇIKIŞ NOKTASI
BURSA	AKSARAY	KARAYOLU	IHLARA VADİSİ ÜÇHİSAR GÜVERCİNLİK VADİSİ AVANOS AKSARAY HANİFİ YILMAZ TESİSLERİ KAPADOKYA GÖREME VADİSİ ORTAHİSAR TUZ GÖLÜ	GÖREME ÜRGÜP ASMALI KONAK UÇHİSAR KALESİ GÜVERCİNLİK VADİSİ DEVELİ VADİ ÇAVUŞIN PAŞABAĞ AVANOS HACI BEKTAŞ - I VELİ DERİNKUYU YER ALTI ŞEHRİ NARLIGÖL IHLARA VADİSİ TUZ GÖLÜ	AVASON ORTAHİSAR ÜRGÜP GÖREME	AKSARAY

BARLAS İMAR PLANLAMA MÜŞAVİRLİK LTD.ŞTİ

KONYA OVASI PROJESİ TURİZM MASTER PLANI
(Aksaray, Karaman, Konya, Niğde)

TUR NUMARASI: 38

TURUN GELDİĞİ YER	BÖLGEYE GİRİŞ	BÖLGEYE ULAŞIM ŞEKLİ	MOLA NOKTALARI	TEMEL GEZİ YERLERİ	KONAKLAMA YERLERİ	BÖLGEDEN ÇIKIŞ NOKTASI
İZMİR	KONYA	KARAYOLU	IHLARA VADİSİ ÜÇHİSAR GÜVERCİNLİK VADİSİ AVANOS AKSARAY HANİFİ YILMAZ TESİSLERİ GÖREME VADİSİ ORTAHİSAR KONYA	GÖREME ÜRGÜP ASMALI KONAK UÇHİSAR KALESİ GÜVERCİNLİK VADİSİ DEVELİ VADİ ÇAVUŞIN PAŞABAĞ AVANOS HACI BEKTAŞ - I VELİ DERİNKUYU YER ALTI ŞEHRİ NARLIGÖL IHLARA VADİSİ KONYA	AVASON ORTAHİSAR ÜRGÜP GÖREME	KONYA

BARLAS İMAR PLANLAMA MÜŞAVİRLİK LTD.ŞTİ

KONYA OVASI PROJESİ TURİZM MASTER PLANI
(Aksaray, Karaman, Konya, Niğde)

TUR NUMARASI: 39

TURUN GELDİĞİ YER	BÖLGEYE GİRİŞ	BÖLGEYE ULAŞIM ŞEKLİ	MOLA NOKTALARI	TEMEL GEZİ YERLERİ	KONAKLAMA YERLERİ	BÖLGEDEN ÇIKIŞ NOKTASI
İZMİR	KONYA	KARAYOLU	MEVLANA MÜZESİ KARATAY MEDRESESİ AKŞEHİR NASRETTİN HOCA TÜRBESİ	KONYA MEVLANA MÜZESİ ŞEMS - İ TEBRİZİ TÜRBESİ KARATAY MEDRESESİ AKŞEHİR NASRETTİN HOCA TÜRBESİ SEYİTMAHMUD HAYRANİ TÜRBESİ	KONYA	KONYA

BARLAS İMAR PLANLAMA MÜŞAVİRLİK LTD.ŞTİ

KONYA OVASI PROJESİ TURİZM MASTER PLANI
(Aksaray, Karaman, Konya, Niğde)

TUR NUMARASI: 40

TURUN GELDİĞİ YER	BÖLGEYE GİRİŞ	BÖLGEYE ULAŞIM ŞEKLİ	MOLA NOKTALARI	TEMEL GEZİ YERLERİ	KONAKLAMA YERLERİ	BÖLGEDEN ÇIKIŞ NOKTASI
İSTANBUL	AKSARAY	KARAYOLU	SULTANHANI GÖREME ÜRGÜP ASMALI KONAK UÇHİSAR KALESİ ORTAHİSAR KALESİ KEŞİŞLER VADİSİ AVANOS KIZILIRMAK KIZILVADİ NARLIGÖL IHLARA VADİSİ TUZ GÖLÜ	TEPESİDELİK HAN (SULTANHANI) GÖREME ÜRGÜP ASMALI KONAK UÇHİSAR KALESİ ORTAHİSAR KALESİ GÜVERCİNLİK VADİSİ DEVELİ VADİ ÇAVUŞIN PAŞABAĞ AVANOS KIZILIRMAK HACI BEKTAŞ - I VELİ KIZILVADİ BALON TURU ATV TURU DERİNKUYU YERALTI ŞEHİRİ KAYMAKLI YERALTI ŞEHİRİ ÖZKONAK YERALTI ŞEHİRİ NARLIGÖL IHLARA VADİSİ TUZ GÖLÜ	AVASON ORTAHİSAR ÜRGÜP GÖREME	AKSARAY

BARLAS İMAR PLANLAMA MÜŞAVİRLİK LTD.ŞTİ

KONYA OVASI PROJESİ TURİZM MASTER PLANI
(Aksaray, Karaman, Konya, Niğde)

TUR NUMARASI: 41

TURUN GELDİĞİ YER	BÖLGEYE GİRİŞ	BÖLGEYE ULAŞIM ŞEKLİ	MOLA NOKTALARI	TEMEL GEZİ YERLERİ	KONAKLAMA YERLERİ	BÖLGEDEN ÇIKIŞ NOKTASI
İSTANBUL	AKSARAY	KARAYOLU	SULTANHANI GÖREME ÜRGÜP ASMALI KONAK UÇHİSAR KALESİ ORTAHİSAR KALESİ KEŞİŞLER VADİSİ AVANOS KIZILIRMAK KIZILVADI NARLIGÖL IHLARA VADİSİ TUZ GÖLÜ	TEPESİDELİK HAN (SULTANHANI) GÖREME ÜRGÜP ASMALI KONAK UÇHİSAR KALESİ ORTAHİSAR KALESİ GÜVERCİNLİK VADİSİ DEVELİ VADI ÇAVUŞIN PAŞABAĞ AVANOS KIZILIRMAK KENARINDA YÜRÜYÜŞ HACI BEKTAŞ - I VELİ KIZILVADI BALON TURU ATV TURU DERİNKUYU YERALTI ŞEHİRİ KAYMAKLI YERALTI ŞEHİRİ ÖZKONAK YERALTI ŞEHİRİ NARLIGÖL IHLARA VADİSİ TUZ GÖLÜ	AVASON ORTAHİSAR ÜRGÜP GÖREME	AKSARAY

BARLAS İMAR PLANLAMA MÜŞAVİRLİK LTD.ŞTİ

KONYA OVASI PROJESİ TURİZM MASTER PLANI
(Aksaray, Karaman, Konya, Niğde)

TUR NUMARASI: 42

TURUN GELDİĞİ YER	BÖLGEYE GİRİŞ	BÖLGEYE ULAŞIM ŞEKLİ	MOLA NOKTALARI	TEMEL GEZİ YERLERİ	KONAKLAMA YERLERİ	BÖLGEDEN ÇIKIŞ NOKTASI
İSTANBUL	AKSARAY (KAYSERİ HAVAALANI)	HAVAYOLU	KAYSERİ AVANOS ÜRGÜP UÇHİSAR KEŞİŞLER VADİSİ(PAŞABAĞ) NARLIGÖL KRATER GÖLÜ IHLARA VADİSİ NEVŞEHİR KENT MERKEZİ	KAYSERİ HONAT HATUN TÜRBESİ DÖNER KÜMBET ÜRGÜP ÇAVUŞIN ÜÇ GÜZELLER PERİ BACALARI PAŞABAĞ AVANOS ONYX TAŞ ATÖLYESİ GÖREME AÇIK HAVA MÜZESİ DERVENT VADİSİ DEVELİ VADİ DERİNKUYU YER ALTI ŞEHİRİ YERALTI ŞEHİRİ IHLARA VADİSİ NARLIKUYU KRATER GÖLÜ AĞAÇALTI KİLİSESİ	NEVŞEHİR AVASON ORTAHİSAR ÜRGÜP GÖREME	AKSARAY(NEVŞEHİR HAVAALANI)

BARLAS İMAR PLANLAMA MÜŞAVİRLİK LTD.ŞTİ

KONYA OVASI PROJESİ TURİZM MASTER PLANI
(Aksaray, Karaman, Konya, Niğde)

TUR NUMARASI: 43

TURUN GELDİĞİ YER	BÖLGEYE GİRİŞ	BÖLGEYE ULAŞIM ŞEKLİ	MOLA NOKTALARI	TEMEL GEZİ YERLERİ	KONAKLAMA YERLERİ	BÖLGEDEN ÇIKIŞ NOKTASI
İSTANBUL	AKSARAY (KAYSERİ HAVAALANI)	HAVAYOLU	KAYSERİ ERCİYES DAĞI AVANOS ÜRGÜP UÇHISAR KEŞİŞLER VADİSİ(PAŞABAĞ) NARLIGÖL KRATER GÖLÜ IHLARA VADİSİ NEVŞEHİR KENT MERKEZİ	KAYSERİ ERCİYES DAĞI HONAT HATUN TÜRBESİ DÖNER KÜMBET GÖREME AÇIK HAVA MÜZESİ ŞARAP MAHZENİ ÜÇ GÜZELLER PERİ BACALARI PAŞABAĞ AVANOS ASMALI KONAK MUSTAFAPAŞA(SİNASOS) ÇAVUŞIN DERVENT VADİSİ DERİNKUYU YER ALTI ŞEHİRİ NARLI GÖL KRATER GÖLÜ IHLARA VADİSİ AĞAÇALTI KİLİSESİ YILANLI KİLİSE HACI BEKTAŞ - I VELİ TÜRBESİ	KAYSERİ NEVŞEHİR AVASON ORTAHISAR ÜRGÜP GÖREME	AKSARAY(KAYSERİ HAVAALANI)

BARLAS İMAR PLANLAMA MÜŞAVİRLİK LTD.ŞTİ

KONYA OVASI PROJESİ TURİZM MASTER PLANI
(Aksaray, Karaman, Konya, Niğde)

TUR NUMARASI: 44

TURUN GELDİĞİ YER	BÖLGEYE GİRİŞ	BÖLGEYE ULAŞIM ŞEKLİ	MOLA NOKTALARI	TEMEL GEZİ YERLERİ	KONAKLAMA YERLERİ	BÖLGEDEN ÇIKIŞ NOKTASI
İSTANBUL	AKSARAY	KARAYOLU	AVANOS ÜRGÜP UÇHISAR KEŞİŞLER VADİSİ(PAŞABAĞ) NARLIGÖL KRATER GÖLÜ IHLARA VADİSİ HACIBEKTAŞ NEVŞEHİR KENT MERKEZİ	IHLARA VADİSİ DERİNKUYU YERALTI ŞEHİRİ KAYMAKLI YERALTI ŞEHİRİ ÖZKONAK YERALTI ŞEHİRİ PAŞABAĞLARI DEVELİ VADİ ÜÇGÜZELLER PERİ BACALARI ÇANAK ATÖLYESİ ÜRGÜP AVANOS GÜVERCİNLİK VADİSİ BALON TURU ATV TURU ASMALI KONAK GÖREME AÇIK HAVA MÜZESİ TAŞ ATÖLYESİ KAYA KİLİSELERİ HACI BEKTAŞI VELİ TÜRBESİ VE MÜZESİ PANAROMİK TUZ GÖL'Ü	NEVŞEHİR AVASON ORTAHISAR ÜRGÜP GÖREME	AKSARAY

BARLAS İMAR PLANLAMA MÜŞAVİRLİK LTD.ŞTİ

KONYA OVASI PROJESİ TURİZM MASTER PLANI
(Aksaray, Karaman, Konya, Niğde)

TUR NUMARASI: 45

TURUN GELDİĞİ YER	BÖLGEYE GİRİŞ	BÖLGEYE ULAŞIM ŞEKLİ	MOLA NOKTALARI	TEMEL GEZİ YERLERİ	KONAKLAMA YERLERİ	BÖLGEDEN ÇIKIŞ NOKTASI
İSTANBUL	AKSARAY	KARAYOLU	AKSARAY HANIFI YILMAZ DİNLENME TESİSLERİ NARLI GÖL IHLARA VADİSİ ÜÇ GÜZELLER MEVKİİ PAŞABAĞ VADİSİ(KEŞİŞLER VADİSİ) DERVENT VADİSİ UÇHİSAR KALESİ GÜVERCİNLİK VADİSİ	IHLARA VADİSİ NARLI GÖL DERİNKUYU YER ALTI ŞEHİRİ ÜÇ GÜZELLER ÜRGÜP ONYX TAŞ ATÖLYESİ GÖREME AÇIK HAVA MÜZESİ PAŞABAĞ DERVENT VADİSİ UÇHİSAR GÜVERCİNLİK VADİSİ AVANOS HACI BEKTAŞ	NEVŞEHİR AVASON ORTAHİSAR ÜRGÜP GÖREME	AKSARAY

BARLAS İMAR PLANLAMA MÜŞAVİRLİK LTD.ŞTİ

KONYA OVASI PROJESİ TURİZM MASTER PLANI
(Aksaray, Karaman, Konya, Niğde)

TUR NUMARASI: 46

TURUN GELDİĞİ YER	BÖLGEYE GİRİŞ	BÖLGEYE ULAŞIM ŞEKLİ	MOLA NOKTALARI	TEMEL GEZİ YERLERİ	KONAKLAMA YERLERİ	BÖLGEDEN ÇIKIŞ NOKTASI
İSTANBUL	KONYA HAVAALANI	HAVAYOLU	MERAM BAĞLARI ALAADDİN TEPESİ SİLLE ÇATALHÖYÜK MEVLANA KÜLTÜR MERKEZİ	KONYA ALAADDİN CAMİİ KARATAY MEDRESESİ İNCEMİNARE MEDRESESİ YEŞİL KUBBE MEVLANA-ŞEMS-İ TEBRİZ TÜRBESİ MEVLANA KÜLTÜR MERKEZİ MERAM BAĞLARI TUZCU BABA TÜRBESİ SİLLE ÇATALHÖYÜK DOĞU VE BATI HÖYÜKLERİ	KONYA	KONYA HAVAALANI

BARLAS İMAR PLANLAMA MÜŞAVİRLİK LTD.ŞTİ

KONYA OVASI PROJESİ TURİZM MASTER PLANI
(Aksaray, Karaman, Konya, Niğde)

TUR NUMARASI: 47

TURUN GELDİĞİ YER	BÖLGEYE GİRİŞ	BÖLGEYE ULAŞIM ŞEKLİ	MOLA NOKTALARI	TEMEL GEZİ YERLERİ	KONAKLAMA YERLERİ	BÖLGEDEN ÇIKIŞ NOKTASI
İSTANBUL	KONYA	KARAYOLU	MERAM BAĞLARI ALAADDİN TEPESİ SİLLE AKŞEHİR MEVLANA KÜLTÜR MERKEZİ	KONYA ALAADDİN CAMİİ KARATAY MEDRESESİ İNCEMİNARE MEDRESESİ YEŞİL KUBBE MEVLANA TÜRBESİ ŞEMS-İ TEBRİZ TÜRBESİ MEVLANA KÜLTÜR MERKEZİ MERAM BAĞLARI TUZCU BABA TÜRBESİ SİLLE AKŞEHİR NASREDDİN HOCA TÜRBESİ	KONYA	KONYA

BARLAS İMAR PLANLAMA MÜŞAVİRLİK LTD.ŞTİ

KONYA OVASI PROJESİ TURİZM MASTER PLANI
(Aksaray, Karaman, Konya, Niğde)

TUR NUMARASI: 48

TURUN GELDİĞİ YER	BÖLGEYE GİRİŞ	BÖLGEYE ULAŞIM ŞEKLİ	MOLA NOKTALARI	TEMEL GEZİ YERLERİ	KONAKLAMA YERLERİ	BÖLGEDEN ÇIKIŞ NOKTASI
İSTANBUL	AKSARAY	KARAYOLU	KAYSERİ ERCİYES DAĞI AVANOS ÜRGÜP GÖREME DERVENT VADİSİ KEŞİŞLER VADİSİ	KAYSERİ ŞEHİR TURU SAAT KULESİ MAHBERİ HATUN KÜLLİYESİ ETNOĞRAFYA MÜZESİ ERCİYES DAĞI HONAT HATUN MEDRESESİ DÖNER KÜMBET ÜRGÜP AVANOS SİNASSOS ONYX TAŞ ATÖLYESİ PERİ BACALARI PAŞABAĞI DERVENT VADİSİ YER ALTI ŞEHİRİ IHLARA VADİSİ	NEVŞEHİR	AKSARAY

BARLAS İMAR PLANLAMA MÜŞAVİRLİK LTD.ŞTİ

KONYA OVASI PROJESİ TURİZM MASTER PLANI
(Aksaray, Karaman, Konya, Niğde)

TUR NUMARASI: 49

TURUN GELDİĞİ YER	BÖLGEYE GİRİŞ	BÖLGEYE ULAŞIM ŞEKLİ	MOLA NOKTALARI	TEMEL GEZİ YERLERİ	KONAKLAMA YERLERİ	BÖLGEDEN ÇIKIŞ NOKTASI
İSTANBUL	AKSARAY	KARAYOLU	<p>IHLARA VADİSİ NARLIGÖL KRATER GÖLÜ ÜRGÜP PAŞABAĞ KAYSERİ ERCİYES DAĞI AVANOS ÜRGÜP GÖREME DERVENT VADİSİ KEŞİŞLER VADİSİ AKSARAY ORHAN AĞAÇLI TESİSLERİ</p>	<p>IHLARA VADİSİ NARLIGÖL KRATER GÖLÜ DERİNKUYU YER ALTI ŞEHİRİ AVANOS ÜRGÜP DERVENT VADİSİ PAŞABAĞ KEM ART& ONYX CENTER HACI BEKTAŞ GÜVERCİNLİK VADİSİ ÇAVUŞIN TURASAN ASMALI KONAK KAYSERİ ERCİYES DAĞI KEVSER NESİBE HATUN KÜLLİYESİ VE İMARETHANESİ KÜMBETLER GÖREME AÇIK HAVA MÜZESİ HALI ATÖLYESİ TUZ GÖLÜ</p>	<p>AVASON ORTAHİSAR ÜRGÜP GÖREME NEVŞEHİR</p>	AKSARAY

BARLAS İMAR PLANLAMA MÜŞAVİRLİK LTD.ŞTİ

KONYA OVASI PROJESİ TURİZM MASTER PLANI
(Aksaray, Karaman, Konya, Niğde)

TUR NUMARASI: 50

TURUN GELDİĞİ YER	BÖLGEYE GİRİŞ	BÖLGEYE ULAŞIM ŞEKLİ	MOLA NOKTALARI	TEMEL GEZİ YERLERİ	KONAKLAMA YERLERİ	BÖLGEDEN ÇIKIŞ NOKTASI
İSTANBUL	AKSARAY	KARAYOLU	IHLARA VADİSİ NARLIGÖL KRATER GÖLÜ ÜRGÜP PAŞABAĞ KAYSERİ ERCİYES DAĞI AVANOS ÜRGÜP GÖREME DERVENT VADİSİ KEŞİŞLER VADİSİ AKSARAY ORHAN AĞAÇLI TESİSLERİ	IHLARA VADİSİ NARLIGÖL KRATER GÖLÜ DERİNKUYU YER ALTI ŞEHİRİ AVANOS ÜRGÜP DERVENT VADİSİ PAŞABAĞ KEM ART& ONYX CENTER HACI BEKTAŞ GÜVERCİNLİK VADİSİ ÇAVUŞIN TURASAN ASMALI KONAK KAYSERİ ERCİYES DAĞI KEVSER NESİBE HATUN KÜLLİYESİ VE İMARETHANESİ KÜMBETLER GÖREME AÇIK HAVA MÜZESİ HALI ATÖLYESİ TUZ GÖLÜ	AVASON ORTAHİSAR ÜRGÜP GÖREME NEVŞEHİR	AKSARAY

BARLAS İMAR PLANLAMA MÜŞAVİRLİK LTD.ŞTİ

KONYA OVASI PROJESİ TURİZM MASTER PLANI
(Aksaray, Karaman, Konya, Niğde)

TUR NUMARASI: 51

TURUN GELDİĞİ YER	BÖLGEYE GİRİŞ	BÖLGEYE ULAŞIM ŞEKLİ	MOLA NOKTALARI	TEMEL GEZİ YERLERİ	KONAKLAMA YERLERİ	BÖLGEDEN ÇIKIŞ NOKTASI
İSTANBUL	AKSARAY	KARAYOLU	IHLARA VADİSİ NARLIGÖL KRATER GÖLÜ ÜRGÜP PAŞABAĞ AVANOS ÜRGÜP GÖREME DERVENT VADİSİ KEŞİŞLER VADİSİ AKSARAY ORHAN AĞAÇLI TESİSLERİ HACI BEKTAŞ TUZ GÖLÜ	AKSARAY IHLARA VADİSİ DERİNKUYU YER ALTI ŞEHİRİ DERVENT PAŞABAĞ SELİME AVANOS HACI BEKTAŞ GÜVERCİNLİK VADİSİ GÖREME AÇIK HAVA MÜZESİ HALI ATÖLYESİ TUZ GÖLÜ	AVASON ORTAHİSAR ÜRGÜP GÖREME NEVŞEHİR	AKSARAY

BARLAS İMAR PLANLAMA MÜŞAVİRLİK LTD.ŞTİ

KONYA OVASI PROJESİ TURİZM MASTER PLANI
(Aksaray, Karaman, Konya, Niğde)

TUR NUMARASI: 52

TURUN GELDİĞİ YER	BÖLGEYE GİRİŞ	BÖLGEYE ULAŞIM ŞEKLİ	MOLA NOKTALARI	TEMEL GEZİ YERLERİ	KONAKLAMA YERLERİ	BÖLGEDEN ÇIKIŞ NOKTASI
İSTANBUL	AKSARAY (KAYSERİ HAVAALANI)	HAVAYOLU	AKSARAY IHLARA VADİSİ NARLIGÖL KRATER GÖLÜ AVANOS ÜRGÜP PAŞABAĞ ÜRGÜP GÖREME DERVENT VADİSİ KEŞİŞLER VADİSİ AKSARAY ORHAN AĞAÇLI TESİSLERİ HACI BEKTAŞ KAYSERİ ERCİYES TURU	AKSARAY IHLARA VADİSİ DERİNKUYU YER ALTI ŞEHRİ SELİME HACI BEKTAŞ MÜZESİ GÖREME AÇIK HAVA MÜZESİ PAŞABAĞ VADİSİ DERVENT VADİSİ MELENDİZ ÇAYI SÜMBÜLLÜ AĞAÇALTI VE YILANLI KİLİSESİ, NARLIGÖL KRATER GÖLÜ GÜVERCİNLİK VADİSİ AVCILAR VADİSİ AVANOS TURASAN ASMALI KONAK MUSTAFAPAŞA (SİNASOS) ÜÇ GÜZELLER PERİBACALARI UÇ HİSAR ZELVE KAYSERİ ERCİYES DAĞI KEVSER NESİBE HATUN KÜLLİYESİ VE İMARETHANESİ KÜMBETLER	AVASON ORTAHİSAR ÜRGÜP GÖREME NEVŞEHİR KAYSERİ	AKSARAY (KAYSERİ HAVAALANI)

BARLAS İMAR PLANLAMA MÜŞAVİRLİK LTD.ŞTİ

KONYA OVASI PROJESİ TURİZM MASTER PLANI
(Aksaray, Karaman, Konya, Niğde)

TUR NUMARASI: 53

TURUN GELDİĞİ YER	BÖLGEYE GİRİŞ	BÖLGEYE ULAŞIM ŞEKLİ	MOLA NOKTALARI	TEMEL GEZİ YERLERİ	KONAKLAMA YERLERİ	BÖLGEDEN ÇIKIŞ NOKTASI
İSTANBUL	AKSARAY (KAPADOKYAH AVAALANI)	HAVAYOLU	AKSARAY IHLARA VADİSİ NARLIGÖL KRATER GÖLÜ ÜRGÜP PAŞABAĞ AVANOS ÜRGÜP GÖREME DERVENT VADİSİ KEŞİŞLER VADİSİ AKSARAY ORHAN AĞAÇLI TESİSLERİ HACI BEKTAŞ ZELVE KAYSERİ ERCİYES TURU	HACI BEKTAŞ MÜZESİ GÖREME AÇIK HAVA MÜZESİ PAŞABAĞ VADİSİ DERVENT VADİSİ MELENDİZ ÇAYI IHLARA VADİSİ SÜMBÜLLÜ AĞAÇALTI VE YILANLI KİLİSESİ, NARLIKUYU KRATER GÖLÜ DERİNKUYU YERALTI ŞEHİRİ GÜVERCİNLİK VADİSİ AVANOS AVCILAR VADİSİ TURASAN ASMALI KONAK KEM ART CENTER MUSTAFAPAŞA (SİNASOS) ÜÇ GÜZELLER PERİBACALARI UÇ HİSAR ZELVE HALI ATÖLYELERİ KAYSERİ ERCİYES DAĞI KEVSER NESİBE HATUN KÜLLİYESİ VE İMARETHANESİ KÜMBETLER	AVASON ORTAHİSAR ÜRGÜP GÖREME NEVŞEHİR KAYSERİ	AKSARAY (KAPADOKYA HAVAALANI)

BARLAS İMAR PLANLAMA MÜŞAVİRLİK LTD.ŞTİ

KONYA OVASI PROJESİ TURİZM MASTER PLANI
(Aksaray, Karaman, Konya, Niğde)

TUR NUMARASI: 54

TURUN GELDİĞİ YER	BÖLGEYE GİRİŞ	BÖLGEYE ULAŞIM ŞEKLİ	MOLA NOKTALARI	TEMEL GEZİ YERLERİ	KONAKLAMA YERLERİ	BÖLGEDEN ÇIKIŞ NOKTASI
ANKARA	AKSARAY	KARAYOLU	ÜRGÜP AVANOS IHLARA VADİSİ TUZ GÖLÜ	DERINKUYU YER ALTI ŞEHİRİ SELİME MANASTIRI GÜVERCİNLİK VADİSİ TAŞ FABRİKASI UÇHİSAR KALESİ PAŞABAĞ PERİ BACALARI AVANOS ÇANAK ÇÖMLEK DEVRENT VADİSİ ÜRGÜP ÜÇ GÜZELLER IHLARA VADİSİ TUZ GÖLÜ	NEVŞEHİR	AKSARAY

BARLAS İMAR PLANLAMA MÜŞAVİRLİK LTD.ŞTİ

KONYA OVASI PROJESİ TURİZM MASTER PLANI
(Aksaray, Karaman, Konya, Niğde)

TUR NUMARASI: 55

TURUN GELDİĞİ YER	BÖLGEYE GİRİŞ	BÖLGEYE ULAŞIM ŞEKLİ	MOLA NOKTALARI	TEMEL GEZİ YERLERİ	KONAKLAMA YERLERİ	BÖLGEDEN ÇIKIŞ NOKTASI
ANKARA	KONYA	DEMİRYOLU	KARATAY MEDRESESİ SİLLE ALAADDİN TEPESİ AYA-ELENA KİLİSESİ	KONYA KARATAY MEDRESESİ ALAADDİN CAMİİ MEVLANA MÜZESİ ŞEMS-İ TEBRİZİ TÜRBESİ SİLLE HACI AĞA HAMAMI HACI AĞA MÜZESİ OSMANLI KÖPRÜLERİ AYA- ELENA KİLİSESİ	KONYA	KONYA YHT GARI

BARLAS İMAR PLANLAMA MÜŞAVİRLİK LTD.ŞTİ

KONYA OVASI PROJESİ TURİZM MASTER PLANI
(Aksaray, Karaman, Konya, Niğde)

TUR NUMARASI: 56

TURUN GELDİĞİ YER	BÖLGEYE GİRİŞ	BÖLGEYE ULAŞIM ŞEKLİ	MOLA NOKTALARI	TEMEL GEZİ YERLERİ	KONAKLAMA YERLERİ	BÖLGEDEN ÇIKIŞ NOKTASI
ANKARA	KONYA	DEMİRYOLU	KARATAY MEDRESESİ SİLLE ALAADDİN TEPESİ AYA-ELENA KİLİSESİ	KONYA KARATAY MEDRESESİ ALAADDİN CAMİİ MEVLANA MÜZESİ ŞEMS-İ TEBRİZİ TÜRBESİ SİLLE HACI AĞA HAMAMI HACI AĞA MÜZESİ OSMANLI KÖPRÜLERİ AYA- ELENA KİLİSESİ	KONYA	KONYA YHT GARI

BARLAS İMAR PLANLAMA MÜŞAVİRLİK LTD.ŞTİ

KONYA OVASI PROJESİ TURİZM MASTER PLANI
(Aksaray, Karaman, Konya, Niğde)

TUR NUMARASI: 57

TURUN GELDİĞİ YER	BÖLGEYE GİRİŞ	BÖLGEYE ULAŞIM ŞEKLİ	MOLA NOKTALARI	TEMEL GEZİ YERLERİ	KONAKLAMA YERLERİ	BÖLGEDEN ÇIKIŞ NOKTASI
İSTANBUL	KONYA	HAVAYOLU	MEVLANA MÜZESİ KARATAY MEDRESESİ	KONYA MEVLANA MÜZESİ KARATAY MEDRESESİ	-	KONYA

BARLAS İMAR PLANLAMA MÜŞAVİRLİK LTD.ŞTİ

KONYA OVASI PROJESİ TURİZM MASTER PLANI
(Aksaray, Karaman, Konya, Niğde)

TUR NUMARASI: 58

TURUN GELDİĞİ YER	BÖLGEYE GİRİŞ	BÖLGEYE ULAŞIM ŞEKLİ	MOLA NOKTALARI	TEMEL GEZİ YERLERİ	KONAKLAMA YERLERİ	BÖLGEDEN ÇIKIŞ NOKTASI
ANKARA	AKSARAY	KARAYOLU	IHLARA VADİSİ NARLIGÖL KRATER GÖLÜ ÜÇ GÜZELLER UÇHİSAR KALESİ GÜVERCİNLİK VADİSİ	IHLARA VADİSİ NARLI GÖL DERİNKUYU YER ALTI ŞEHRİ ÜÇ GÜZELLER ÜRGÜP ONYX TAŞ ATÖLYESİ GÖREME AÇIK HAVA MÜZESİ PAŞABAĞ DERVENT VADİSİ UÇHİSAR GÜVERCİNLİK VADİSİ AVANOS HACI BEKTAŞ	AVASON ORTAHİSAR ÜRGÜP GÖREME NEVŞEHİR	AKSARAY

BARLAS İMAR PLANLAMA MÜŞAVİRLİK LTD.ŞTİ

KONYA OVASI PROJESİ TURİZM MASTER PLANI
(Aksaray, Karaman, Konya, Niğde)

TUR NUMARASI: 59

TURUN GELDİĞİ YER	BÖLGEYE GİRİŞ	BÖLGEYE ULAŞIM ŞEKLİ	MOLA NOKTALARI	TEMEL GEZİ YERLERİ	KONAKLAMA YERLERİ	BÖLGEDEN ÇIKIŞ NOKTASI
İSTANBUL	KAYSERİ HAVALİMANI (AKSARAY)	HAVAYOLU	AKSARAY HANİFİ YILMAZ DİNLENME TESİSLERİ PAŞABAĞI DEVRENT VADİSİ ÇANAK/ÇÖMLEK ATÖLYESİ AVANOS ÜÇGÜZELLER MEVKİİ DERİNKUYU YERALTI ŞEHİRİ IHLARA VADİSİ KAYSERİ	KAYSERİ HACİBEKTAŞ ÇAVUŞIN PAŞABAĞI AVANOS ÇANAK/ÇÖMLEK ATÖLYESİ VE YAPIMI DERVENT VADİSİ KIZILIRMAK GÖREME AÇIK HAVA MÜZESİ SİNASSOS ÜÇGÜZELLER UÇHİSAR ÜRGÜP ONYX TAŞ ATÖLYESİ DERİNKUYU YERALTI ŞEHİRİ IHLARA VADİSİ HONAT HATUN MEDRESESİ DÖNER KÜMBET	AVASON ORTAHİSAR ÜRGÜP GÖREME NEVŞEHİR	KAYSERİ HAVALİMANI (AKSARAY)

BARLAS İMAR PLANLAMA MÜŞAVİRLİK LTD.ŞTİ

KONYA OVASI PROJESİ TURİZM MASTER PLANI
(Aksaray, Karaman, Konya, Niğde)

TUR NUMARASI: 60

TURUN GELDİĞİ YER	BÖLGEYE GİRİŞ	BÖLGEYE ULAŞIM ŞEKLİ	MOLA NOKTALARI	TEMEL GEZİ YERLERİ	KONAKLAMA YERLERİ	BÖLGEDEN ÇIKIŞ NOKTASI
İSTANBUL	KAYSERİ HAVALİMANI (AKSARAY)	HAVAYOLU	AKSARAY HANİFİ YILMAZ DİNLENME TESİSLERİ PAŞABAĞI DEVRENT VADİSİ ÇANAK/ÇÖMLEK ATÖLYESİ AVANOS ÜÇGÜZELLER MEVKİİ DERİNKUYU YERALTI ŞEHİRİ IHLARA VADİSİ KAYSERİ	KAYSERİ HACİBEKTAŞ ÇAVUŞIN PAŞABAĞI AVANOS ÇANAK/ÇÖMLEK ATÖLYESİ VE YAPIMI DERVENT VADİSİ KIZILIRMAK GÖREME AÇIK HAVA MÜZESİ SİNASSOS ÜÇGÜZELLER UÇHİSAR ÜRGÜP ONYX TAŞ ATÖLYESİ DERİNKUYU YERALTI ŞEHİRİ IHLARA VADİSİ HONAT HATUN MEDRESESİ DÖNER KÜMBET	AVASON ORTAHİSAR ÜRGÜP GÖREME NEVŞEHİR	KAYSERİ HAVALİMANI (AKSARAY)

BARLAS İMAR PLANLAMA MÜŞAVİRLİK LTD.ŞTİ

KONYA OVASI PROJESİ TURİZM MASTER PLANI

(Aksaray, Karaman, Konya, Niğde)

KAYNAKLAR

- TR71 Bölgesi İlçeleri Sosyo-Ekonomik Gelişmişlik Analizi, Ahiler Kalkınma Ajansı
- Karayolu Sektör Raporu, Karayolları Genel Müdürlüğü
- Antalya-Konya-Aksaray-Nevşehir-Kayseri Demiryolu Projesi ÇED Raporu
- Demiryolu Sektör Raporu, Ulaştırma, Denizcilik ve Haberleşme Bakanlığı
- Türkiye İstatistik Kurumu web sitesi
- Karayolları Genel Müdürlüğü Web Sitesi
- Devlet Demiryolları Genel Müdürlüğü Web Sitesi
- T.C Kalkınma Bakanlığı Web Sitesi
- T.C Çevre ve Şehircilik Bakanlığı Web Sitesi
- T.C Kültür ve Turizm Bakanlığı Web Sitesi
- T.C Ulaştırma, Denizcilik ve Haberleşme Bakanlığı Web Sitesi
- T.C Orman ve Su İşleri Bakanlığı Web Sitesi
- T.C Milli Eğitim Bakanlığı Web Sitesi
- T.C Enerji ve Tabii Kaynaklar Bakanlığı Web Sitesi
- Mevzuatı Geliştirme ve Yayın Genel Müdürlüğü Web Sitesi
- Devlet Hava Meydanları İşletmesi Genel Müdürlüğü Web Sitesi
- Aksaray İli Çevre Durum Raporları
- Karaman İli Çevre Durum Raporları
- Konya İli Çevre Durum Raporları
- Niğde İli Çevre Durum Raporları
- Meteoroloji İşleri Genel Müdürlüğü Web Sitesi
- Devlet Meteoroloji İşleri Genel Müdürlüğü, Meteoroloji Bülteni, Ankara, 1974
- T.C. Başbakanlık Afet Ve Acil Durum Yönetimi Başkanlığı Deprem Dairesi Başkanlığı Web Sitesi
- Konya Ovası Projesi Bölge Kalkınma İdaresi Başkanlığı Web Sitesi
- KOP Eylem Planı (2014-2018)
- KOP Bölgesi Sosyo-Ekonomik Göstergeler 2014,2015
- Devlet Su İşleri Genel Müdürlüğü Web sitesi
- Döner Sermaye İşletmesi Merkez Müdürlüğü
- Türkiye Turizm Stratejisi 2023 Eylem Planı
- İllerin ve Bölgelerin Sosyo-Ekonomik Gelişmişlik Sıralaması Araştırması (SEGE-2011), T.C Kalkınma Bakanlığı, Bölgesel Gelişme ve Yapısal Uyum Genel Müdürlüğü, 2013, Ankara
- Aksaray İl Kültür ve Turizm Müdürlüğü Verileri
- Karaman İl Kültür ve Turizm Müdürlüğü Verileri
- Konya İl Kültür ve Turizm Müdürlüğü Verileri
- Niğde İl Kültür ve Turizm Müdürlüğü Verileri
- T.C. Kültür Ve Turizm Bakanlığı Yatırım Ve İşletmeler Genel Müdürlüğü
- T.C Çevre ve Şehircilik Bakanlığı, Türkiye Coğrafi Veritabanı Websitesi (Atlas.gov.tr)
- Türkiye Seyahat Acenteleri Birliği (TÜRİSAB) Web Sitesi
- Seçilmiş Göstergelerle Aksaray 2013, İl Yayınları

BARLAS İMAR PLANLAMA MÜŞAVİRLİK LTD.ŞTİ

KONYA OVASI PROJESİ TURİZM MASTER PLANI

(Aksaray, Karaman, Konya, Niğde)

- Seçilmiş Göstergelerle Karaman 2013, İl Yayınları
- Seçilmiş Göstergelerle Konya 2013, İl Yayınları
- Seçilmiş Göstergelerle Niğde 2013, İl Yayınları
- Türkiye 81 İl Sanayi Durum Raporu, Sanayi Genel Müdürlüğü, Ekim 2014, Ankara T.C
- Bilim, Sanayi ve Teknoloji Bakanlığı, OSB Bilgi Portalı
- 10. Kalkınma Planı (2014-2018), T.C Kalkınma Bakanlığı, 2013, Ankara
- KENTGES Bütünleşik Kentsel Gelişme Stratejisi ve Eylem Planı (2014-2023), Aralık-2014
- T.C Kalkınma Bakanlığı 2013, Bölgesel Gelişme ve Yapısal Uyum Genel Müdürlüğü, Bölgesel Gelişme Ulusal Stratejisi Raporu – BGUS 2014 – 2023
- T.C Kalkınma Bakanlığı 1996, 2003, 2011, İllerin ve Bölgelerin Sosyo-Ekonomik Gelişmişlik Sıralaması Araştırması (SEGE)
- T.C Ulaştırma, Denizcilik ve Haberleşme Bakanlığı 2015, Alt Yapı Yatırımları Genel Müdürlüğü, Ulaşım ve İletişim Stratejisi
- TR 71 Düzey 2 Bölgesi Bölge Planı (2014-2023)
- Konya-Karaman Bölgesi 2014-2023 Bölge Planı, MEVKA, Temmuz, 2013
- TR 52 Konya-Karaman Bölgesi Bölgesel Erişilebilirlik Analizi ve Stratejisi
- Kültür, Turizm Ve Tanıtım Sektörü Raporu, Konya Valiliği, Mart-2014
- World Tourism Organization Website (<http://www2.unwto.org/>)
- KOP Bölgesi Sosyo-Ekonomik Göstergeler, KOP Bölge Kalkınma İdaresi Başkanlığı, Mayıs-2013